Rascunho

INSTITUTO NACIONAL DE COLONIZAÇÃO E REFORMA AGRÁRIA

INCRA

COORDENADORIA REGIONAL DE Mato Grosso

PROJETO Filinto Müller

TOPOGRAFIA

CADERNETA N.º 04 POL 02

IMÓVEL Gleba Paulista

MUNICÍPIO Aripuanã

ESTADO Mato Grosso MT.

TIPO DE LEVANTAMENTO Taqueometrico

APARELHO Wild T1A 87494

FIRMA Const. Triunfo Ltda

OPERADOR João Vieira Santos

ANO DE 1987

Data 25 de SETEMBRO de 1.9.84

MODELO DE PREENCHIMENTO DE CADERNETA

INCRA

COORDENADORIA: CR - 13

PROJETO: FUNDIÁRIO NORTE DE MATO GROSSO

GLEBA / IMÓVEL: STO. ANTONIO

MUNICÍPIO: SÃO FELIX DO ARAGUAIA

ESTADO: MT

FIRMA:

SERVIÇO: MEDIÇÃO E DEMARCAÇÃO

INSTRUMENTO: WILD T1

OPERADOR: DAGOBERTO SILVEIRA

VISTO FISCALIZAÇÃO:

ESTAÇÃO Δ I	PONTO VISADO	ÂNGULO HORIZONTAL			DISTÂNCIA ELETRÔNICA OU MIRA	DISTÂNCIA LEITURAS	TRENA	+ −	ÂNGULO VERTICAL			DIF. DE NÍVEL PONTO	DIF. DE NÍVEL MÉDIA	MÉDIA LINEAR	MÉDIA ANGULAR
DS 81		00	00	25	CORR. I/SUP.	2805			91	25	40				
		180	00	20	CORR. II/MED.	2500			268	35	00				
	DS 80				CORR III/INF.	2195									
					INCLINADA										
					REDUZIDA										
1,51		180	28	40	CORR. I/SUP.	2710			89	40	30				
		00	28	55	CORR II/MED.	2000			270	20	00				
	DS 82				CORR. III/INF.	1290									
					INCLINADA										
					REDUZIDA										
		210	00	10	CORR. I/SUP.	1890			89	55	20				
		30	00	00	CORR. II/MED.	1500			270	04	00				
	MA 124				CORR. III/INF.	1110									
					INCLINADA										
					REDUZIDA										
		335	20	30	CORR. I/SUP.	1918			90	04	40				
		155	20	20	CORR. II/MED.	1500			269	56	00				
	MA 124				CORR. III/INF.	1083									
					INCLINADA										
					REDUZIDA										
DS 82		00	00	20	CORR. I/SUP.	2709			90	19	50				
		180	00	40	CORR. II/MED.	2000			269	40	30				
	DS 81				CORR. III/INF.	1290									
					INCLINADA										
					REDUZIDA										
1,53		180	00	20	CORR. I/SUP.	2202			90	58	30				
		00	00	30	CORR. II/MED.	1500			269	02	00				
	DS 83				CORR. III/INF.	798									
					INCLINADA										
					REDUZIDA										
SOMATÓRIA															

CROQUIS

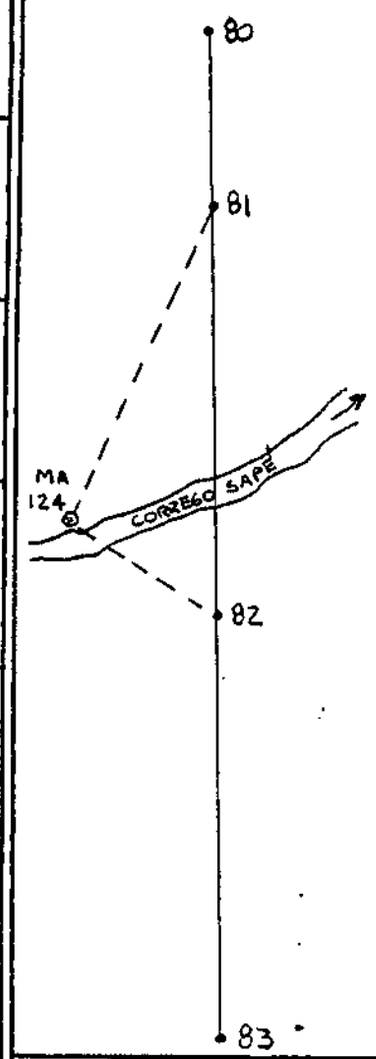

INFORMAÇÕES	PÁGINAS		CROQUI GERAL DOS LEVANTAMENTOS
	DE	A	

Data 20 de junho de 1987

INCRA

COORDENADORIA:

PROJETO: Filinto Müller

GLEBA/IMÓVEL: Pamelos

MUNICÍPIO: Aripuanã

ESTADO: Mato Grosso MT.

FIRMA: Const. Triunfo Ltda

SERVIÇO: Taqueometrico

INSTRUMENTO: Wild T1A 87494

OPERADOR: João V. dos Santos

VISTO FISCALIZAÇÃO:

ESTAÇÃO	PONTO VISADO	ÂNGULO HORIZONTAL			DISTÂNCIA ELETRÔNICA OU MIRA	LEITURAS	TRENA	+ −	ÂNGULO VERTICAL			DIF. DE NÍVEL PONTO	DIF. DE NÍVEL MÉDIA	MÉDIAS ANGULAR	MÉDIAS LINEAR
		~~001~~	~~54~~	~~50~~	Corr. I/Sup.	1600			89°	05'	55"				
JV 01/28	JV 01/27	~~181~~	~~54~~	~~65~~	Corr. II/Méd.	1300			270	54'	00"				
					Corr. III/Inf.	1000									
		001	23	35											
		181	23	25	Inclinada										
					Reduzida										
		~~184°~~	~~34~~	~~35~~	Corr. I/Sup.										
Δ I	JV 02/140	~~004°~~	~~34~~	~~40~~	Corr. II/Med.										
					Corr. III/Inf.										
153		184	03	55			2400							182° 40' 20"	
		004	03	35	Inclinada									182° 39' 45"	
					Reduzida										2400
		~~003°~~	~~04~~	~~25~~	Corr. I/Sup.										
JV 02/140	JV 01/28	~~185~~	~~04~~	~~30~~	Corr. II/Med.										
					Corr. III/Inf.										
		001	56	15											
		181	56	15	Inclinada										
					Reduzida										
		~~216°~~	~~26~~	~~10~~	Corr. I/Sup	1642			90°	10'	55"				
Δ I	JV 02/141	~~036~~	~~26~~	~~15~~	Corr. II/Med.	1371			269°	49'	00"				
					Corr. III/Inf.	1100									
152		215	17	55			5400							213° 21' 45"	
		35	17	45	Inclinada										
					Reduzida	54.20									54.80
		~~001°~~	~~35~~	~~00~~	Corr. I/Sup.	1544			91°	15'	25"				
JV 02/141	JV 02/140	~~181°~~	~~35~~	~~05~~	Corr. II/Med.	1272			268	44'	30"				
					Corr. III/Inf.	1000									
		003	31	20											
		183	31	20	Inclinada										
					Reduzida	54.40									
Δ I		~~176°~~	~~34~~	~~10~~	Corr. I/Sup.	2260			88°	56'	10"				
142	JV 02/142	~~356°~~	~~34~~	~~15~~	Corr. II/Med.	1870	74,00		271	03'	40"			172° 59' 57"	
					Corr. III/Inf.	1500								172° 59' 10"	
		176	31	25											
		356	31	10	Inclinada	74.00									
					Reduzida	73.98									73.98
SOMATÓRIA															

CROQUIS

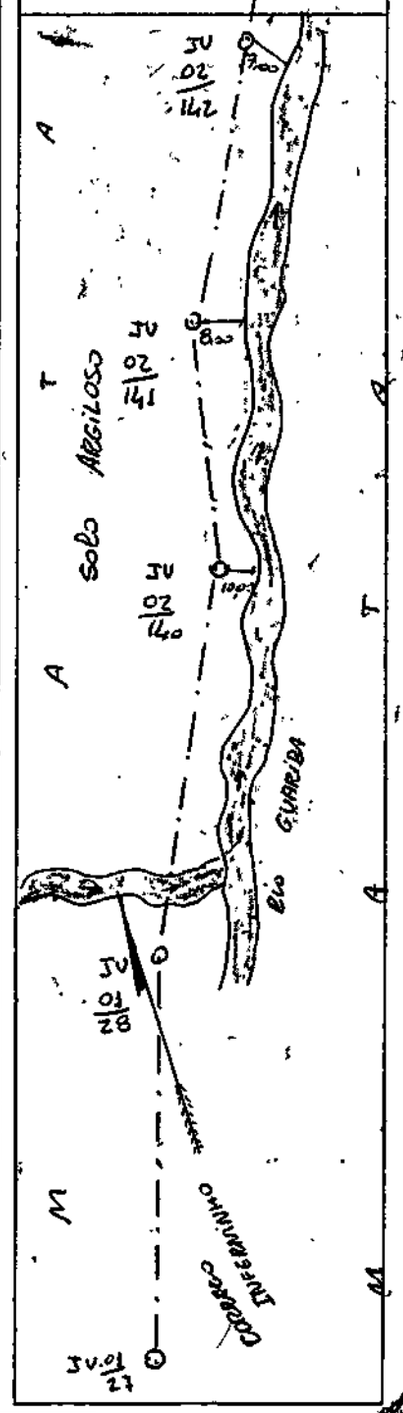

Data 2 de de 19

Pag 1

COORDENADORIA

PROJETO

GLEBA IMÓVEL

MUNICÍPIO

ESTADO

FIRMA

SERVIÇO

INSTRUMENTO

OPERADOR

VISTO FISCALIZAÇÃO

ESTAÇÃO Δ I	PONTO VISADO	ÂNGULO HORIZONTAL	DISTÂNCIA ELETRÔNICA OU MIRA	DISTÂNCIA LEITURAS	DISTÂNCIA TRENA	+ −	ÂNGULO VERTICAL	DIF DE NÍVEL PONTO	DIF DE NÍVEL MÉDIA	MÉDIAS ANGULAR	MÉDIAS LINEAR
			Corr I/Sup.								
			Corr II/Med								
			Corr. III/Inf								
			Inclinada								
			Reduzida								
			Corr. I/Sup.								
			Corr II/Med								
			Corr. III/Inf								
			Inclinada								
			Reduzida								
			Corr I/Sup.								
			Corr. II/Med.								
			Corr III/Inf								
			Inclinada								
			Reduzida								
			Corr I/Sup								
			Corr II/Med.								
			Corr III/Inf								
			Inclinada								
			Reduzida								
			Corr I/Sup.								
			Corr II Med								
			Corr III/Inf								
			Inclinada								
			Reduzida								
			Corr I/Sup.								
			Corr II/Med.								
			Corr III/Inf								
			Inclinada								
			Reduzida								
SOMATÓRIA											

CROQUIS

Data 20 de junho de 1987

Pág. 02

INCRA

COORDENADORIA:

PROJETO: Filinto Muller

GLEBA/IMÓVEL: Paineiras

MUNICÍPIO: Aripuanã

ESTADO: Mato Grosso MT.

FIRMA: Const. Triunfo Florestal

SERVIÇO: Topaeorametrica

INSTRUMENTO: Wild T1A 87494

OPERADOR: João Vaz dos Santos

VISTO FISCALIZAÇÃO:

ESTAÇÃO	PONTO VISADO	ÂNGULO HORIZONTAL			DISTÂNCIA ELETRÔNICA OU MIRA	LEITURAS	TRENA	+ −	ÂNGULO VERTICAL			DIF. DE NÍVEL PONTO	DIF. DE NÍVEL MÉDIA	MÉDIAS ANGULAR	MÉDIAS LINEAR
JV 02/142	JV 02/141	~~003°~~	~~16'~~	~~40~~	Corr. I/Sup.	2140			90°	32'	10"				
		~~183°~~	~~16'~~	~~45~~	Corr. II/Méd.	1770			269°	27'	30"				
					Corr. III/Inf.	1400									
		002	37	55											
		182	38	10	Inclinada	74.00									
					Reduzida	73.98									
ΔI 1,50	JV 02/143	~~195°~~	~~30'~~	~~50~~	Corr. I/Sup.	2220			89°	47'	00"			192° 35' 01" / 192° 16' 06"	
		~~015°~~	~~30'~~	~~45~~	Corr. II/Med.	1610			270°	12'	45"				
					Corr. III/Inf.	1000	122.00								
		194	52	05											
		14	51	40	Inclinada	122.00									122.00
					Reduzida	122.00									
JV 02/143	JV 02/142	~~002°~~	~~06~~	~~15~~	Corr. I/Sup.	2220			90°	06'	00"				
		~~182°~~	~~06~~	~~30~~	Corr. II/Med.	1610			269°	53'	60"				
					Corr. III/Inf.	1000									
		002	40	30											
		182	40	45	Inclinada										
					Reduzida	122.00									
ΔI 1,46	JV 02/144	~~182°~~	~~36~~	~~25~~	Corr. I/Sup									180° 28' 42" / 180° 29' 10"	
		~~002~~	~~35'~~	~~30"~~	Corr. II/Med.										
					Corr. III/Inf.		45.60								
		183	09	30											
		003	09	10	Inclinada										
					Reduzida										45.60
JV 02/144	JV 02/143	~~003°~~	~~16'~~	~~40'~~	Corr. I/Sup.									196° 26' 35" / 196° 27' 33"	
		~~183°~~	~~16'~~	~~35'~~	Corr. II/Med.										
					Corr. III/Inf.										
		002	49	45											
		182	49	35	Inclinada										
					Reduzida										
ΔI 1,50	JV 02/145	~~199°~~	~~44'~~	~~10'~~	Corr. I/Sup.	2020			90°	26'	00"				
		~~019°~~	~~44~~	~~10'~~	Corr. II/Med.	1510			269°	33'	50"				
					Corr. III/Inf.	1000	102.00								
		199	16	20											
		19	16	10	Inclinada	102.00									
					Reduzida	101.99									101.99
SOMATÓRIA															

CROQUIS

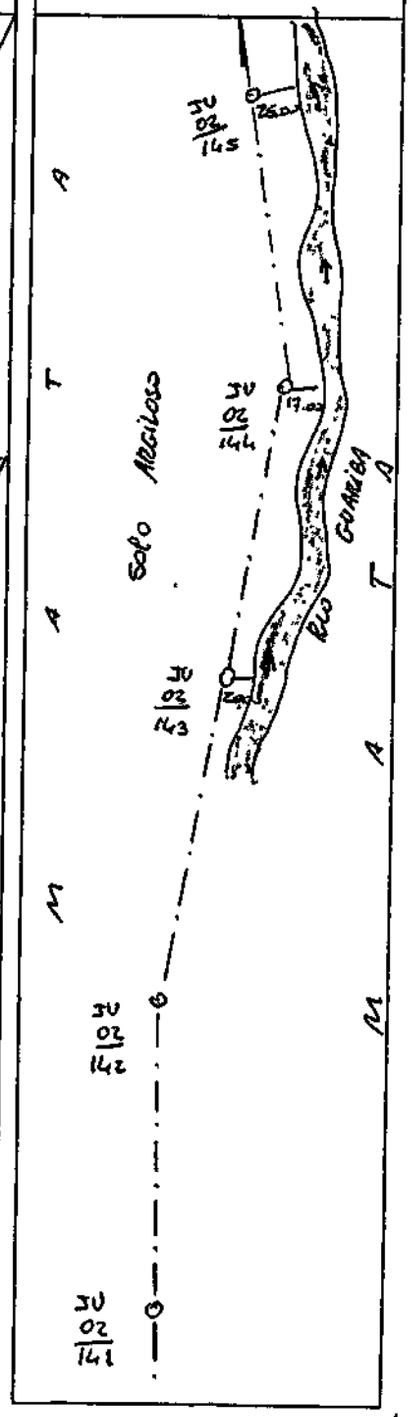

Data de de 19

Pág

INTRA

COORDENADORIA:

PROJETO:

SUBBACIA IMOVEL

MUNICÍPIO:

ESTADO

FIRMA:

SERVIÇO

INSTRUMENTO:

OPERADOR

VISTO FISCALIZAÇÃO:

ESTAÇÃO Δ I	PONTO VISADO	ÂNGULO HORIZONTAL	DISTÂNCIA ELETRÔNICA OU MIRA	DISTÂNCIA LEITURAS	DISTÂNCIA TRENA	+ -	ÂNGULO VERTICAL	DIF DE NÍVEL PONTO	DIF DE NÍVEL MÉDIA	MÉDIAS ANGULAR	MÉDIAS LINEAR
			Corr I/Sup.								
			Corr II/Med								
			Corr III/Inf								
			Inclinada								
			Reduzida								
			Corr I/Sup.								
			Corr II/Med.								
			Corr III/Inf								
			Inclinada								
			Reduzida								
			Corr I/Sup.								
			Corr II/Med.								
			Corr III/Inf								
			Inclinada								
			Reduzida								
			Corr I/Sup								
			Corr II/Med								
			Corr III/Inf								
			Inclinada								
			Reduzida								
			Corr I/Sup.								
			Corr II Med								
			Corr III/Inf								
			Inclinada								
			Reduzida								
			Corr I/Sup.								
			Corr II Med								
			Corr III/Inf								
			Inclinada								
			Reduzida								
SOMATÓRIA											

CROQUIS

Data 20 de junho de 1987.

INCRA

COORDENADORIA:

PROJETO: Filinto Muller

GLEBA/IMÓVEL: Panelas

MUNICÍPIO: Aripuanã

ESTADO: Mato Grosso MT.

FIRMA: Const. Triunfo Lores

SERVIÇO: Taqueometrico

INSTRUMENTO: Wild. T1 A 87494

OPERADOR: João V. dos santos

VISTO FISCALIZAÇÃO:

ESTAÇÃO	PONTO VISADO	ÂNGULO HORIZONTAL			DISTÂNCIA ELETRÔNICA OU MIRA	LEITURAS	JRENA	+ −	ÂNGULO VERTICAL			DIF. DE NÍVEL PONTO	DIF. DE NÍVEL MÉDIA	MÉDIAS ÂNGULAR	MÉDIAS LINEAR
JV 02/145	JV 02/144	~~002°~~	~~27'~~	~~20"~~	Corr. I/Sup.	2020			89°	39	15'			139° 00' 38"	
		~~182°~~	~~27'~~	~~25'~~	Corr. II/Med.	1510			270°	20'	30"				
					Corr. III/Inf.	1000									
		002	15	10											
		182	15	05	Inclinada	102.00									
					Reduzida	101.99									
AI 154	JV 02/146	~~141°~~	~~27'~~	~~60'~~	Corr. I/Sup.	1974			90°	09	35'			139° 00' 25"	
		~~321°~~	~~27'~~	~~45'~~	Corr. II/Med.	1537			269	50'	20'				
					Corr. III/Inf.	1100	87.40								
		141	15	55											
		321	15	35	Inclinada	87.40									
					Reduzida	87.40								87.30	
JV 02/148	JV 02/145	~~002°~~	~~49'~~	~~20"~~	Corr. I/Sup.	1872			89°	58	20"			156° 19' 58"	
		~~181°~~	~~49'~~	~~15'~~	Corr. II/Med.	1436			270°	01'	15'				
					Corr. III/Inf.	1000									
		002	42	40											
		181	42	35	Inclinada	87.40									
					Reduzida	87.40									
AI 155	JV 02/147	~~188°~~	~~09~~	~~15'~~	Corr. I/Sup	2000			90°	10	55			156° 20' 00"	
		~~338°~~	~~09~~	~~20~~	Corr. II/Med.	1500			269°	49'	00				
					Corr. III/Inf.	1000	100.00								
		158	02	45											
		338	02	25	Inclinada	100.00									
					Reduzida	100.00								100.00	
JV 02/147 AI 150	JV 02/146	~~001°~~	~~50'~~	~~10"~~	Corr. I/Sup.	2000			89°	51'	15"			179° 09' 20"	
		~~181°~~	~~50'~~	~~20'~~	Corr. II/Med.	1500			270°	08'	40"				
					Corr. III/Inf.	1000									
		003	01	25											
		183	01	05	Inclinada	100.00									
					Reduzida	100.00									
	JV 02/148	181°	49'	20"	Corr. I/Sup.									179° 59' 03"	
		001°	48'	15"	Corr. II/Med.										
					Corr. III/Inf.		46.00								
		183	00'	35											
		003	00	35	Inclinada										
					Reduzida										
SOMATÓRIA														46.00	

CROQUIS

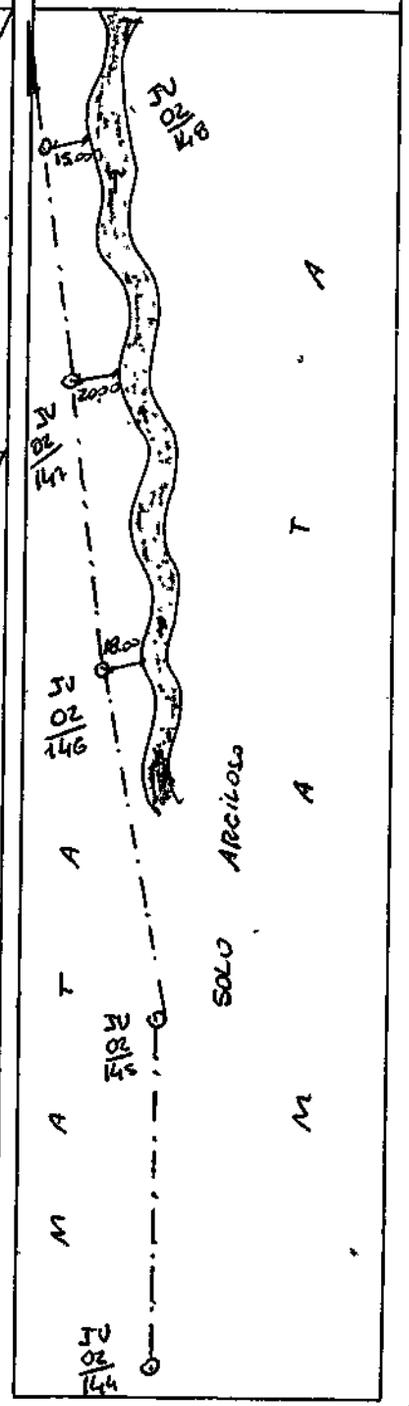

Data ___ de ___ de 19__ Pág ___

COORDENADORIA

PROJETO

GLEBA IMÓVEL

MUNICÍPIO

ESTADO

FIRMA

SERVIÇO

INSTRUMENTO

OPERADOR

VISTO FISCALIZAÇÃO

ESTAÇÃO Δ I	PONTO VISADO	ÂNGULO HORIZONTAL	DISTÂNCIA ELETRÔNICA OU MIRA	DISTÂNCIA LEITURAS	DISTÂNCIA TRENA	+	ÂNGULO VERTICAL	DIF DE NÍVEL PONTO	DIF DE NÍVEL MÉDIA	MEDIAS ANGULAR	MEDIAS LINEAR
			Corr I/Sup.								
			Corr II/Med.								
			Corr III/Inf								
			Inclinada								
			Reduzida								
			Corr I/Sup								
			Corr II/Med.								
			Corr III/Inf								
			Inclinada								
			Reduzida								
			Corr I/Sup.								
			Corr II/Med								
			Corr. III/Inf								
			Inclinada								
			Reduzida								
			Corr I/Sup								
			Corr II/Med								
			Corr. III/Inf								
			Inclinada								
			Reduzida								
			Corr I/Sup.								
			Corr II/Med.								
			Corr III/Inf								
			Inclinada								
			Reduzida								
			Corr I/Sup.								
			Corr II/Med								
			Corr III/Inf								
			Inclinada								
			Reduzida								
SOMATÓRIA											

CROQUIS

Data 20 de junho de 19 87

INCRA

COORDENADORIA:

PROJETO: Filinto Muller

GLEBA/IMÓVEL: Parcelas

MUNICÍPIO: Aripuanã

ESTADO: Mato Grosso MT.

FIRMA: Const. Triunfo Ltda

SERVIÇO: Rag mesometrico

INSTRUMENTO: wild T2 A 87494

OPERADOR: João V. dos santos

VISTO FISCALIZAÇÃO:

ESTAÇÃO Δ I	PONTO VISADO	ÂNGULO HORIZONTAL			DISTÂNCIA ELETRÔNICA OU MIRA	LEITURAS	TRENA	+ −	ÂNGULO VERTICAL			DIF. DE NÍVEL PONTO	DIF. DE NÍVEL MÉDIA	MÉDIAS ANGULAR	MÉDIAS LINEAR
JV 02/148	JV 02/147	~~003°~~	~~30'~~	~~30"~~	Corr. I/Sup.									205° 49' 10"	
		~~183°~~	~~30'~~	~~35"~~	Corr. II/Med.									205° 49' 32"	
					Corr. III/Inf.										
		002	45	50											
		182	45	55	Inclinada										
					Reduzida										
Δ I 1,48	JV 02/149	~~209~~	~~19'~~	~~40~~	Corr. I/Sup.	1762	66,20		90°	01'	40"			66-09	
		~~039~~	~~19'~~	~~35~~	Corr. II/Med.	1431			269	38'	10"				
					Corr. III/Inf.	1100									
		208	35	25											
		28	35	25	Inclinada	66 20									
					Reduzida	66-00									
JV 02/149	JV 02/148	~~001°~~	~~54'~~	~~05"~~	Corr. I/Sup.	1660			89°	08	20"			142° 47' 58"	
		~~181~~	~~54'~~	~~05"~~	Corr. II/Med.	1330			270°	51'	35"			142° 48' 43"	
					Corr. III/Inf.	1000									
		002	36	40											
		182	36	45	Inclinada	66.00									
					Reduzida	65.99									
Δ I 1,44	JV 02/150	~~144°~~	~~42'~~	~~45~~	Corr. I/Sup	2192	119.20		90°	23'	50			119.19	
		~~324~~	~~42'~~	~~50~~	Corr. II/Med.	1596			269	36	00				
					Corr. III/Inf.	1000									
		145	24	45											
		325	24	35	Inclinada	119.20									
					Reduzida	119.19									
JV 02/150 Δ I 151	JV 02/149	~~003°~~	~~13'~~	~~35"~~	Corr. I/Sup.	2192			89°	31	45"			192° 20' 45"	
		~~183°~~	~~13'~~	~~40"~~	Corr. II/Med.	1596			270°	28'	00"			192° 20' 35"	
					Corr. III/Inf.	1000									
		002	05	45											
		182	06	00	Inclinada	119.20									
					Reduzida	119.20									
	JV 02/151	~~195°~~	~~31'~~	~~05~~	Corr. I/Sup.	1640	54,00		89°	14'	20"			53.98	
		~~015°~~	~~31'~~	~~10"~~	Corr. II/Med.	1370			270°	45'	35"				
					Corr. III/Inf.	1100									
		195	26	55											
		15	26	20	Inclinada	54,00									
					Reduzida	53.99									
SOMATÓRIA															

CROQUIS

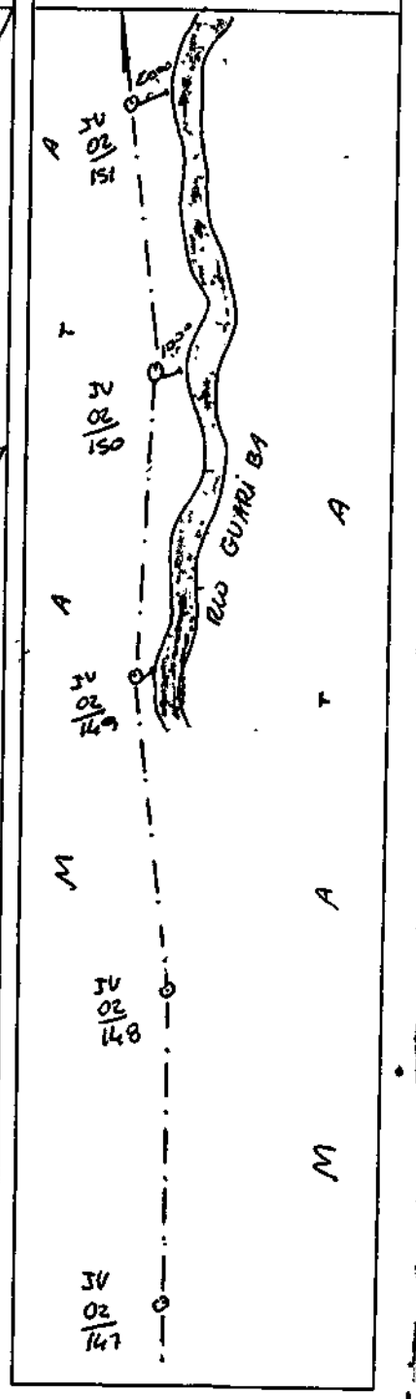

Data 20 de junho de 1987

Pág. 05

INCRA

COORDENADORIA:

PROJETO: Filinto Muller

GLEBA/IMÓVEL: Paulos

MUNICÍPIO: Aripuanã

ESTADO: Mato Grosso MT.

FIRMA: Const. Triunfo Ltda

SERVIÇO: Taqueometrico

INSTRUMENTO: Wild. T1A 87494

OPERADOR: João V. dos santos

VISTO FISCALIZAÇÃO:

ESTAÇÃO	PONTO VISADO	ÂNGULO HORIZONTAL			DISTÂNCIA ELETRÔNICA OU MIRA	LEITURAS	TRENA	+ −	ÂNGULO VERTICAL			DIF. DE NÍVEL PONTO	DIF. DE NÍVEL MÉDIA	MÉDIAS ANGULAR	MÉDIAS LINEAR
JV 02/151	JV 02/150	~~001°~~	~~37'~~	~~15"~~	Corr. I/Sup.	1340			91°	23'	55"			162° 01' 03"	
		~~181°~~	~~37'~~	~~20~~	Corr. II/Med.	1070			268°	38	00"				
					Corr. III/Inf.	0800									
		~~002~~	~~16~~	~~15~~											
		002	16	15	Inclinada	54.00									
		182	16	00	Reduzida	53.97									
Δ1	JV 02/152	~~163°~~	~~38'~~	~~20~~	Corr. I/Sup.	1500	100.00		90°	45'	40"				
153		~~343°~~	~~38'~~	~~30"~~	Corr. II/Med.	1000			269	14	10"				
					Corr. III/Inf.	0500									
		164	17	20											
		344	17	00	Inclinada	100.00									
					Reduzida	99.98								89.99	
JV 02/152	JV 02/151	~~003°~~	~~35'~~	~~30"~~	Corr. I/Sup.	2000			89°	34	20"				
		~~183°~~	~~35~~	~~35"~~	Corr. II/Med.	1500			270	25	30"				
					Corr. III/Inf.	1000									
		002	00	05											
		182	00	15	Inclinada	10.000									
					Reduzida	99.89									
Δ1	JV 02/153	~~183°~~	~~25'~~	~~20~~	Corr. I/Sup		46.00							179° 49' 40"	
150		~~003°~~	~~25'~~	~~15~~	Corr. II/Med.										
					Corr. III/Inf.										
		181	50	00											
		001	49	40	Inclinada										
					Reduzida										
JV 02/153	JV 02/152	~~002°~~	~~46'~~	~~00~~	Corr. I/Sup.									46.00	
Δ1		~~182°~~	~~46'~~	~~05"~~	Corr. II/Med.										
					Corr. III/Inf.										
		001	28	05											
		181	28	15	Inclinada										
					Reduzida										
154	JV 02/154	207°	46'	45'	Corr. I/Sup.	2696	149.50		89°	49	20"			205° 01' 15"	
		027	46	50'	Corr. II/Med.	1948			270	10'	35"				
					Corr. III/Inf.	1200									
		206	29	30											
		26	29	20	Inclinada	149.60									
					Reduzida	149.60								149.60	
SOMATÓRIA															

CROQUIS

Data 22 de junho de 1987

INCRA

COORDENADORIA:

PROJETO: Filinto Müller

GLEBA/IMÓVEL: Parcelas

MUNICÍPIO: Aripuanã

ESTADO: Mato Grosso MT.

FIRMA: Const. Triunfo Ltda

SERVIÇO: Taqueametrico

INSTRUMENTO: Wild TLA 87494

OPERADOR: João V. dos santos

VISTO FISCALIZAÇÃO:

ESTAÇÃO Δ I	PONTO VISADO	ÂNGULO HORIZONTAL			DISTÂNCIA ELETRÔNICA OU MIRA	LEITURAS	TRENA	+ −	ÂNGULO VERTICAL			DIF. DE NÍVEL PONTO	MÉDIA	MÉDIAS ANGULAR	LINEAR
JV 02/157 Δ I	JV 02/156	~~002~~	~~65~~	~~55~~	Corr. I/Sup.	1990			89°	41	40			179° 56' 13"	
		~~182~~	~~55~~	~~50~~	Corr. II/Med.	1495			270°	18	20				
					Corr. III/Inf.	1000									
		001	38	15											
		181	38	15	Inclinada	99.00									
					Reduzida	99.00									
151	JV 02/158	~~182~~	~~57~~	~~20~~	Corr. I/Sup.	1630	63.00		89°	41	10			179° 56' 35"	
		~~002~~	~~57~~	~~15~~	Corr. II/Med.	1315			270°	18	40				
					Corr. III/Inf.	1000									
		181	34	30											
		001	34	25	Inclinada	63.00									
					Reduzida	63.00									62.99
JV 02/158 Δ I	JV 02/157	~~002~~	~~53~~	~~00~~	Corr. I/Sup.	1730			90°	37	30			140° 34' 35"	
		~~182~~	~~52~~	~~65~~	Corr. II/Med.	1415			269°	22	20				
					Corr. III/Inf.	1100									
		002	31	40											
		182	31	50	Inclinada	63.00									
					Reduzida	62.99									
150	JV 02/159	~~217~~	~~28~~	~~00~~	Corr. I/Sup	2130	113.00		90°	26'	20			140° 35' 05"	
		~~037~~	~~28~~	~~05~~	Corr. II/Med.	1565			269	33	30				
					Corr. III/Inf.	1000									
		217	06	20											
		37	06	10	Inclinada	113.00									
					Reduzida	112.99									
JV 02/159 Δ I	JV 02/158	~~003~~	~~39~~	~~25~~	Corr. I/Sup.	2430			89°	23'	15			147° 17' 25"	
		~~183~~	~~39~~	~~30~~	Corr. II/Med.	1865			270	36	40				
					Corr. III/Inf.	1300									
		002	58	15											
		182	58	20	Inclinada	113.00									
					Reduzida	112.99									
147	JV 02/160	~~250~~	~~57~~	~~10~~	Corr. I/Sup.	~~2440~~ 2606	130.50		89°	18	35			147° 17' 25"	
		~~330~~	~~57~~	~~15~~	Corr. II/Med.	~~1770~~ 1753			270°	41	20				
					Corr. III/Inf.	~~1100~~ 1100									
		150	15	50											
		330	15	35	Inclinada	130.60									
					Reduzida	130.58									130.48
SOMATÓRIA															

CROQUIS

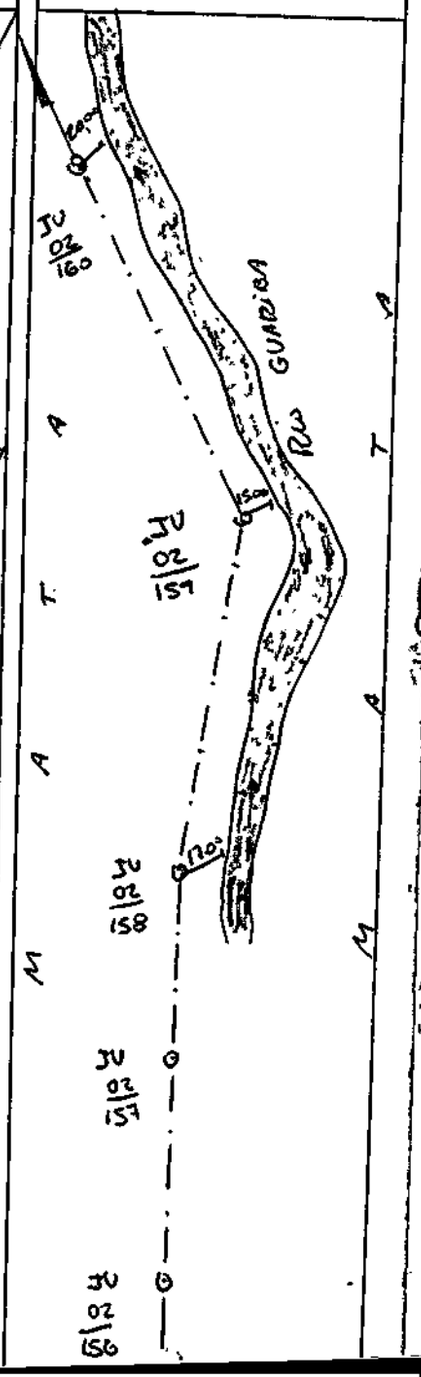

Data 22 de junho de 1987 — Pág. 09

INCRA

COORDENADORIA:

PROJETO: Filinto Muller

GLEBA/IMÓVEL: Pauelos

MUNICÍPIO: Aripuanã

ESTADO: Mato Grosso MT.

FIRMA: Const. Triunfo Ltda

SERVIÇO: Taqueometrico

INSTRUMENTO: Wild T2 A 87494

OPERADOR: João Vaz dos Santos

VISTO FISCALIZAÇÃO:

ESTAÇÃO	PONTO VISADO	ÂNGULO HORIZONTAL			DISTÂNCIA ELETRÔNICA OU MIRA	LEITURAS	TRENA	+ −	ÂNGULO VERTICAL			DIF. DE NÍVEL: PONTO	MÉDIA	MÉDIAS ANGULAR	MÉDIAS LINEAR
Δ I															
JV 02/163	JV 02/162	~~003°~~	~~05'~~	~~25"~~	Corr. I/Sup.	2025			90°	20'	00"			169° 30' 35"	
		~~183~~	~~05'~~	~~30"~~	Corr. II/Med.	1513			269°	39'	50"			169° 31' 20"	
					Corr. III/Inf.	1000									
		002	45	15											
		182	45	15	Inclinada	102.50									
					Reduzida	101.50									
Δ I 1,52	JV 02/164	~~172~~	~~36'~~	~~50"~~	Corr. I/Sup.	2350	135,00		90°	33'	15"				
		~~352~~	~~36'~~	~~45"~~	Corr. II/Med.	1675			269°	26'	40"				
					Corr. III/Inf.	1000									
		172	16	00											
		352	15	40	Inclinada	135.00									
					Reduzida	134.99									134.99
JV 02/164 Δ I 1,54	JV 02/163	~~002~~	~~31'~~	~~10"~~	Corr. I/Sup.	2350			89°	21'	55"			180° 29' 58"	
		~~182~~	~~31'~~	~~15"~~	Corr. II/Med.	1675			270°	38'	00"			180° 30' 55"	
					Corr. III/Inf.	1000									
		001	48	10											
		181	48	15	Inclinada	135.00									
					Reduzida	134.99									
	JV 02/165	~~183°~~	~~02'~~	~~10"~~	Corr. I/Sup		17,70								
		~~003~~	~~02'~~	~~05"~~	Corr. II/Med.										
					Corr. III/Inf.										
		182	18	20											
		002	18	00	Inclinada										
					Reduzida										17.70
JV 02/165 Δ I 1,54	JV 02/164	~~003~~	~~22'~~	~~20"~~	Corr. I/Sup.									231° 11' 03"	
		~~183~~	~~22'~~	~~25"~~	Corr. II/Med.									231° 10' 45"	
					Corr. III/Inf.										
		003	03	00											
		183	02	50	Inclinada										
					Reduzida										
	JV 02/166	~~234~~	~~33'~~	~~10"~~	Corr. I/Sup.	2320	122,00		89°	13'	20"				
		~~054~~	~~33'~~	~~05"~~	Corr. II/Med.	1710			270°	46'	35"				
					Corr. III/Inf.	11.00									
		234	14	10											
		54	13	45	Inclinada	122.00									
					Reduzida	121.98									121.98
SOMATÓRIA															

CROQUIS

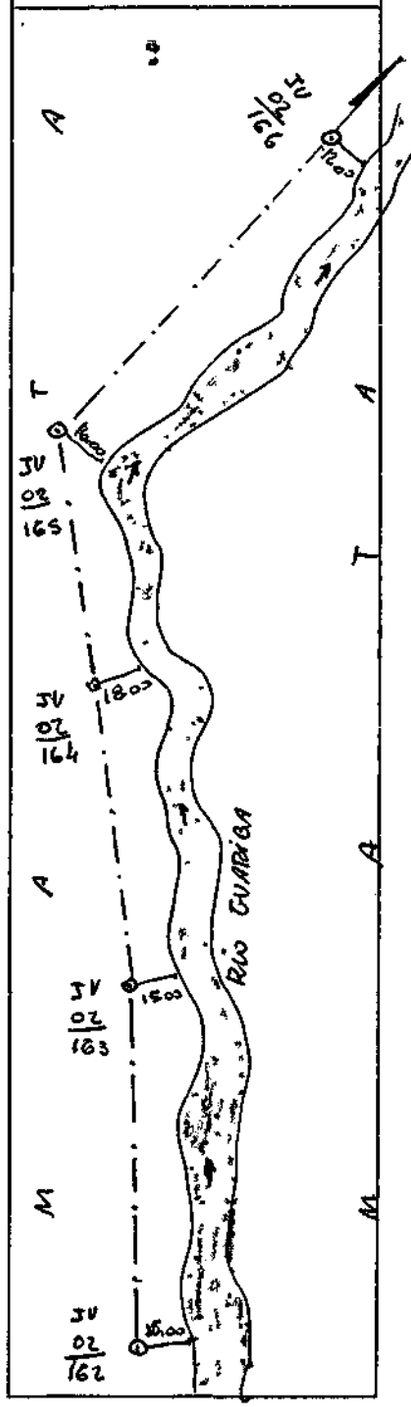

Data ___ de ___ de 19__

Pag 03

COORDENADORIA

PROJETO:

GLEBA IMÓVEL

MUNICÍPIO

ESTADO:

FIRMA

SERVIÇO

INSTRUMENTO

OPERADOR:

VISTO FISCALIZAÇÃO

ESTAÇÃO Δ I	PONTO VISADO	ÂNGULO HORIZONTAL	DISTÂNCIA ELETRÔNICA OU MIRA	LEITURAS	TRENA	+ −	ÂNGULO VERTICAL	DIF DE NÍVEL PONTO	DIF DE NÍVEL MÉDIA	MÉDIAS ANGULAR	MÉDIAS LINEAR
			Corr I/Sup								
			Corr II/Med.								
			Corr III/Inf								
			Inclinada								
			Reduzida								
			Corr I/Sup.								
			Corr II/Med.								
			Corr III/Inf								
			Inclinada								
			Reduzida								
			Corr I/Sup.								
			Corr II/Med								
			Corr III/Inf								
			Inclinada								
			Reduzida								
			Corr I/Sup								
			Corr II/Med								
			Corr III/Inf								
			Inclinada								
			Reduzida								
			Corr I/Sup								
			Corr II/Med								
			Corr III/Inf								
			Inclinada								
			Reduzida								
			Corr I/Sup.								
			Corr II/Med								
			Corr III/Inf								
			Inclinada								
			Reduzida								
SOMATÓRIA											

CROQUIS

Data 22 de junho de 1987

INCRA

COORDENADORIA:

PROJETO: Filinto Müller

GLEBA/IMÓVEL: Paculas

MUNICÍPIO: Aripuanã

ESTADO: Mato Grosso MT.

FIRMA: Const. Triunfo Ltda

SERVIÇO: Taqueometrico

INSTRUMENTO: Wild T1A 87494

OPERADOR: João Luz dos santos

VISTO FISCALIZAÇÃO:

ESTAÇÃO Δ I	PONTO VISADO	ÂNGULO HORIZONTAL	DISTÂNCIA ELETRÔNICA OU MIRA	DISTÂNCIA LEITURAS	DISTÂNCIA TRENA	+ −	ÂNGULO VERTICAL	DIF. DE NÍVEL PONTO	DIF. DE NÍVEL MÉDIA	MÉDIAS ANGULAR	MÉDIAS LINEAR
JV 02/166	JV 02/165	~~001° 08' 46"~~	Corr. I/Sup.	2220			90° 42' 00"				
		~~181° 08' 50"~~	Corr. II/Med.	1620			269° 17' 55"				
			Corr. III/Inf.	1000							
		001 08 20									
		181 08 05	Inclinada	122.00							
			Reduzida	121.98							
Δ I 154	JV 02/167	~~157° 34' 55"~~	Corr. I/Sup.	~~2320~~			90° 08 25"	2250	156°26'05"		
		~~337° 34' 50~~	Corr. II/Med.	~~1615~~			269° 51' 30"	1625			
			Corr. III/Inf.	~~1000~~	~~133.00~~ 125.00			1000			
		157 34 30									
		337 34 15	Inclinada	125.00							
			Reduzida	125.00							
JV 02/167	JV 02/166	~~001° 46' 10"~~	Corr. I/Sup.	2250			89° 49' 45"				
		~~181° 46' 20~~	Corr. II/Med.	1625			270° 10' 00"				
			Corr. III/Inf.	1000							
		002 19 40									
		182 19 45	Inclinada	125.00							
			Reduzida	125.00							
Δ I 154	JV 02/168	~~182° 06' 25"~~	Corr. I/Sup	1536			90° 28 05"				
		~~002° 08' 30"~~	Corr. II/Med.	1268			269° 31' 40"				
			Corr. III/Inf.	1000							
		182 40 10									
		002 40 00	Inclinada	56.00	53.40						
			Reduzida	53.60							
JV 02/168	JV 02/167	~~002° 23' 45"~~	Corr. I/Sup.	1536			90° 03' 00"				
		~~182° 23' 50~~	Corr. II/Med.	1268			269° 56' 40"				
			Corr. III/Inf.	1000							
		000 57 00									
		180 57 20	Inclinada	53.60							
			Reduzida	53.60							
Δ I 147	JV 02/169	~~083° 33' 50"~~	Corr. I/Sup.	2610			90° 29 35"				
		~~263° 11' 45"~~	Corr. II/Med.	1755			269 30' 20"				
			Corr. III/Inf.	1100							
		81 44 45									
		261 45 00	Inclinada	131.00	131,00						
			Reduzida	130.99							
SOMATÓRIA											

CROQUIS

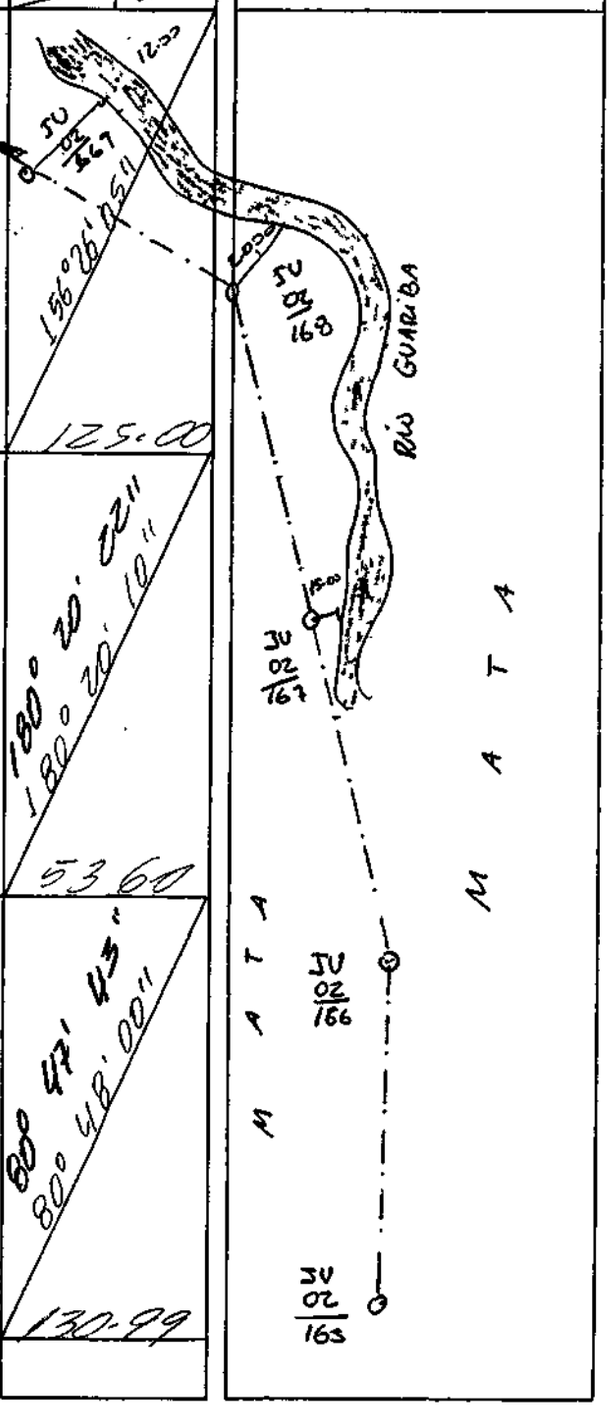

Data 2c de jul de 19 21

Pág 22

COORDENADORIA:

PROJETO

GLEBA IMÓVEL

MUNICÍPIO:

ESTADO

FIRMA:

SERVIÇO

INSTRUMENTO:

OPERADOR

VISTO FISCALIZAÇÃO:

ESTAÇÃO Δ I	PONTO VISADO	ÂNGULO HORIZONTAL	DISTÂNCIA ELETRÔNICA OU MIRA	DISTÂNCIA LEITURAS	DISTÂNCIA TRENA	+	ÂNGULO VERTICAL	DIF. DE NÍVEL PONTO	DIF. DE NÍVEL MÉDIA	MÉDIAS ANGULAR	MÉDIAS LINEAR
			Corr. I/Sup								
			Corr. II/Med								
			Corr III/Inf								
			Inclinada								
			Reduzida								
			Corr I/Sup								
			Corr II/Med.								
			Corr III/Inf								
			Inclinada								
			Reduzida								
			Corr I/Sup.								
			Corr II Med								
			Corr III/Inf.								
			Inclinada								
			Reduzida								
			Corr. I/Sup								
			Corr II/Med								
			Corr III/Inf								
			Inclinada								
			Reduzida								
			Corr. I/Sup.								
			Corr II Med								
			Corr. III/Inf.								
			Inclinada								
			Reduzida								
Δ I			Corr I/Sup								
			Corr II/Med								
			Corr III/Inf								
			Inclinada								
			Reduzida								
SOMATÓRIA											

CROQUIS

Data 22 de junho de 1987

INCRA

COORDENADORIA:

PROJETO: Filinto Müller

GLEBA/IMÓVEL: Panelas

MUNICÍPIO: Aripuanã

ESTADO: Mato Grosso MT.

FIRMA: Const. Triunfo Ltda

SERVIÇO: Taqueometrico

INSTRUMENTO: Wild T1A 87494

OPERADOR: João U. dos Santos

VISTO FISCALIZAÇÃO:

ESTAÇÃO	PONTO VISADO	ÂNGULO HORIZONTAL			DISTÂNCIA ELETRÔNICA OU MIRA	LEITURAS	TRENA	+ −	ÂNGULO VERTICAL			DIF. DE NÍVEL PONTO	DIF. DE NÍVEL MÉDIA	MÉDIAS ÂNGULAR	MÉDIAS LINEAR
Δ I															
JV 02/169	JV 02/168	~~002~~	~~16'~~	~~05"~~	Corr. I/Sup.	7110			89°	28'	15"			178° 41' 45"	
		~~182~~	~~16'~~	~~10"~~	Corr. II/Med.	1455			270°	31'	30"				
					Corr. III/Inf.	0800									
		002	04	55											
		182	05	10	Inclinada	131.00									
					Reduzida	130.99									
Δ I 1,55	JV 02/170	~~180~~	~~57'~~	~~55"~~	Corr. I/Sup.	1850			90°	25'	45"				
		~~000~~	~~57'~~	~~50"~~	Corr. II/Med.	1525			269	34'	00"				
					Corr. III/Inf.	1200	65.00								
		180	46	15											
		000	46	00	Inclinada	65.00									
					Reduzida	65.00								65-00	
JV 02/170	JV 02/169	~~003~~	~~14'~~	~~00"~~	Corr. I/Sup.	2050			89°	28'	40"				
		~~183~~	~~14'~~	~~05"~~	Corr. II/Med.	1725			270°	31'	00"				
					Corr. III/Inf.	1400									
		~~001~~	35	50											
		181	36	00	Inclinada	65.00									
					Reduzida	64.99									
Δ I 1,52	JV 02/171	~~185~~	~~50'~~	~~15"~~	Corr. I/Sup									182° 36' 10"	
		~~005~~	~~50'~~	~~10"~~	Corr. II/Med.										
					Corr. III/Inf.		30.00								
		184	11	40											
		004	11	35	Inclinada										
					Reduzida									30-00	
JV 02/171	JV 02/170	~~003~~	~~05'~~	~~40"~~	Corr. I/Sup.										
		183	05'	35"	Corr. II/Med.										
					Corr. III/Inf.										
		002	52	20											
		182	52	20	Inclinada										
					Reduzida										
Δ I 1,53	JV 02/172	~~181~~	~~22'~~	~~15"~~	Corr. I/Sup.	1750			90°	40'	30"			178° 16' 40"	
		~~001~~	22'	20	Corr. II/Med.	1375			269°	19'	25"				
					Corr. III/Inf.	1000	75.00								
		181	08	15											
		001	07	55	Inclinada	75.00									
					Reduzida	74.99								74-99	
SOMATÓRIA															

CROQUIS

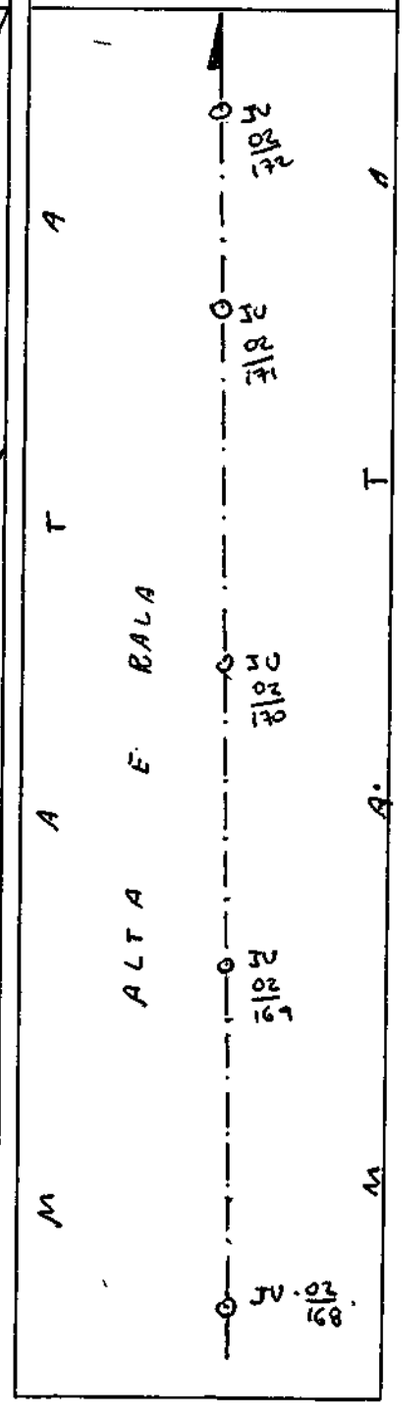

Data 22 de junho de 1987

INCRA

COORDENADORIA:

PROJETO: Filinto Muller

GLEBA/IMÓVEL: Pamelas

MUNICÍPIO: Aripuanã

ESTADO: Mato Grosso MT

FIRMA: Const. Triunfo Perda

SERVIÇO: Taqueometrico

INSTRUMENTO: Wild T1A 87494

OPERADOR: João V. dos Santos

VISTO FISCALIZAÇÃO:

ESTAÇÃO Δ I	PONTO VISADO	ÂNGULO HORIZONTAL			DISTÂNCIA ELETRÔNICA OU MIRA	LEITURAS	TRENA	+ −	ÂNGULO VERTICAL			DIF. DE NÍVEL PÓNTO	MÉDIA	MÉDIAS ANGULAR	LINEAR
JV 02/172	JV 02/171	~~002~~	~~51'~~	~~00"~~	Corr. I/Sup.	2150			88°	29'	50"			180° 46' 25"	
		~~182°~~	~~50'~~	~~55"~~	Corr. II/Med.	1775			271°	30'	00"				
					Corr. III/Inf.	1400									
		002	19	05											
		182	19	20	Inclinada	75.00									
					Reduzida	74.99									
Δ1 1,50	JV 02/173	~~183°~~	~~37'~~	~~25"~~	Corr. I/Sup.		50.00							50.00	
		~~003°~~	~~37'~~	~~20"~~	Corr. II/Med.										
					Corr. III/Inf.										
		183	05	50											
		003	05	35	Inclinada										
					Reduzida										
JV 02/173	JV 02/172	~~002~~	~~59'~~	~~05"~~	Corr. I/Sup.		76.00							179° 16' 40"	
		~~182°~~	~~39'~~	~~10"~~	Corr. II/Med.										
					Corr. III/Inf.										
		002	52	00											
		182	52	10	Inclinada										
					Reduzida										
Δ1 1,53	JV 02/174	~~181°~~	~~55'~~	~~50~~	Corr. I/Sup	1760			89°	38'	30"				
		~~001°~~	~~55'~~	~~45~~	Corr. II/Med.	1380			270°	21'	20"				
					Corr. III/Inf.	1000									
		182	08	20											
		002	08	05	Inclinada	76.00									
					Reduzida	76.00									
JV 02/174	JV 02/173	~~003°~~	~~10'~~	~~35"~~	Corr. I/Sup.	1860	14,60		90°	34'	05"			181° 55' 25"	
		~~183°~~	~~10'~~	~~40"~~	Corr. II/Med.	1480			269°	25'	40"				
					Corr. III/Inf.	1100									
		002	26	50											
		182	26	45	Inclinada	76.00									
					Reduzida	75.99									
Δ1 1,56	JV 02/175	~~185°~~	~~06'~~	~~05"~~	Corr. I/Sup.									14.60	
		~~005°~~	~~06'~~	~~00"~~	Corr. II/Med.										
					Corr. III/Inf.										
		184	23	05											
		004	22	50	Inclinada										
					Reduzida										
SOMATÓRIA															

CROQUIS

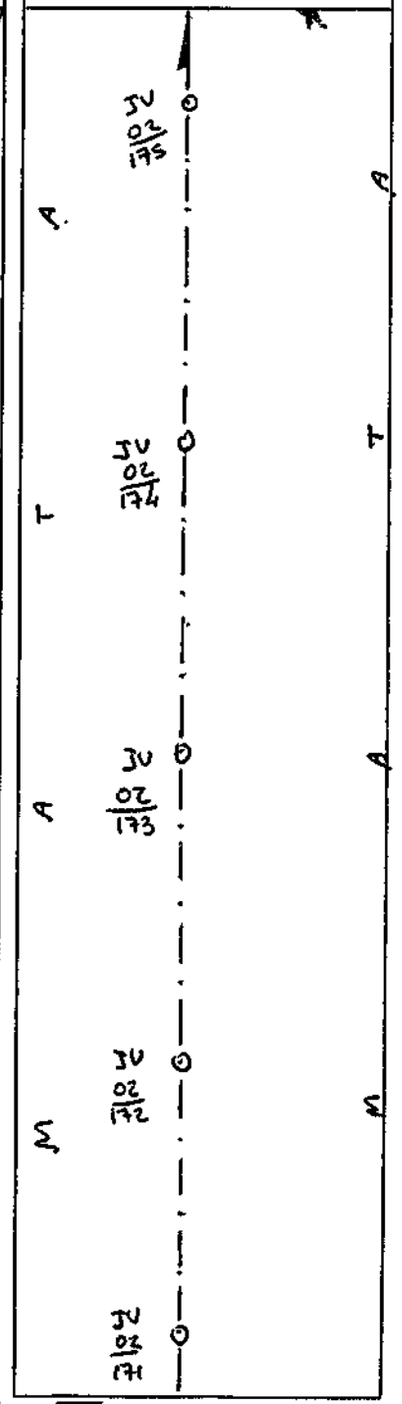

Data ___ de ___ de 19__

COORDENADORIA

PROJETO:

GLEBA MOVEL

MUNICIPIO:

ESTADO

FIRMA

SERVIÇO

INSTRUMENTO:

OPERADOR:

VISTO FISCALIZAÇÃO:

ESTAÇÃO Δ I	PONTO VISADO	ANGULO HORIZONTAL	DISTÂNCIA ELETRÔNICA OU MIRA	DISTÂNCIA LEITURAS	DISTÂNCIA TRENA	+ -	ÂNGULO VERTICAL	DIF DE NÍVEL PONTO	DIF DE NÍVEL MÉDIA	MEDIAS ANGULAR	MEDIAS LINEAR
			Corr I/Sup.								
			Corr II/Med								
			Corr III/Inf								
			Inclinada								
			Reduzida								
			Corr I/Sup								
			Corr II/Med								
			Corr III/Inf								
			Inclinada								
			Reduzida								
			Corr I/Sup.								
			Corr II/Med.								
			Corr III/Inf								
			Inclinada								
			Reduzida								
			Corr I/Sup								
			Corr II/Med.								
			Corr. III/Inf.								
			Inclinada								
			Reduzida								
			Corr I/Sup.								
			Corr II Med.								
			Corr III/Inf								
			Inclinada								
			Reduzida								
			Corr. I/Sup								
			Corr II. Med								
			Corr III/Inf								
			Inclinada								
			Reduzida								
SOMATÓRIA											

CROQUIS

Data 22 de Junho de 1987

Pág. 13

INCRA

COORDENADORIA:

PROJETO: Filinto Muller

GLEBA/IMOVEL: Pamelos

MUNICÍPIO: Aripuanã

ESTADO: Mato Grosso MT

FIRMA: Const. Triunfo Ltda

SERVIÇO: Taqueo metrico

INSTRUMENTO: Wild T1A 87494

OPERADOR: João V. dos Santos

VISTO FISCALIZAÇÃO:

ESTAÇÃO Δ I	PONTO VISADO	ÂNGULO HORIZONTAL	DISTÂNCIA ELETRÔNICA OU MIRA	LEITURAS	TRENA	+ −	ÂNGULO VERTICAL	DIF. DE NÍVEL PONTO	DIF. DE NÍVEL MÉDIA	MÉDIAS ANGULAR	MÉDIAS LINEAR
JV 02/175 Δ1 1,53	JV 02/174	~~002° 42' 50"~~	Corr. I/Sup.								
		~~182° 42' 45"~~	Corr. II/Med.								
			Corr. III/Inf.								
		002 29 20									
		182 29 15	Inclinada								
			Reduzida								
	JV 02/176	~~182° 04' 10"~~	Corr. I/Sup.	~~104~~ 1580	108,00		90° 45' 55"			178° 21' 25"	
		~~002° 04' 15"~~	Corr. II/Med.	1040			269° 14' 00"				
			Corr. III/Inf.	0500							
		180° 49 00									
		000 48 55	Inclinada	108.00							
			Reduzida	107.98						107.98	
JV 02/176 Δ1 1,53	JV 02/175	~~002° 21' 30"~~	Corr. I/Sup.	2080			89° 32' 20"				
		~~182° 21' 25"~~	Corr. II/Med.	1540			270° 27' 30"				
			Corr. III/Inf.	1000							
		002 28 25									
		182 28 35	Inclinada	108.00							
			Reduzida	108.00							
	JV 02/177	~~182° 21' 35"~~	Corr. I/Sup	2040	104,00		89° 47' 00"			180° 00' 00,5"	
		~~002° 21' 30"~~	Corr. II/Med.	1520			270° 12' 50"				
			Corr. III/Inf.	1000							
		182 29 50									
		002 29 35	Inclinada	104.00							
			Reduzida	104.00						104.00	
JV 02/177 Δ1 1,54	JV 02/176	~~002° 51' 20"~~	Corr. I/Sup.	1840			90° 23' 00"				
		~~182° 51' 15"~~	Corr. II/Med.	1320			269 36 55"				
			Corr. III/Inf.	0800							
		002 35 05									
		182 35 00	Inclinada	104.00							
			Reduzida	103.99							
	JV 02/178	~~182° 06' 30"~~	Corr. I/Sup.	1660	66.00		90 53' 15"			180° 15' 15"	
		~~002° 06' 30"~~	Corr. II/Med.	1330			269 06' 40"				
			Corr. III/Inf.	1000							
		182 51 10									
		002 50 55	Inclinada	66.00							
			Reduzida	65.99						66.00	
SOMATÓRIA											

CROQUIS

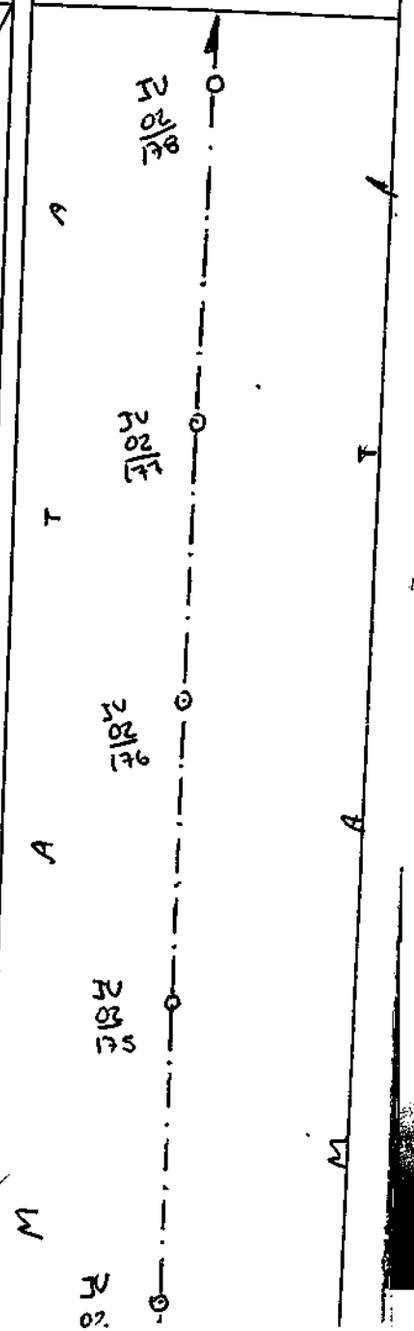

Data 23 de Janeiro de 1987

Pág. 15

INCRA

COORDENADORIA:

PROJETO: Filinto Muller

GLEBA/IMÓVEL: Parecelas

MUNICÍPIO: Aripuanã

ESTADO: Mato Grosso M.T.

FIRMA: Const. Triunfo Ltda

SERVIÇO: Taqueometrico

INSTRUMENTO: Wild T1A 87494

OPERADOR: João V. dos Santos

VISTO FISCALIZAÇÃO:

ESTAÇÃO	PONTO VISADO	ÂNGULO HORIZONTAL			DISTÂNCIA ELETRÔNICA OU MIRA	LEITURAS	TRENA	+ −	ÂNGULO VERTICAL			DIF. DE NÍVEL PONTO	MÉDIA	MÉDIAS ANGULAR	LINEAR
Δ I															
JV 02 / 181	JV 02 / 180	~~002°~~	~~01'~~	~~10'~~	Corr. I/Sup.	2040			89°	49'	25'				
		~~182°~~	~~01'~~	~~15'~~	Corr. II/Med.	1720			270°	10'	30'				
					Corr. III/Inf.	1400									
		002	05	55											
		182	05	50	Inclinada										
					Reduzida	64.00									
Δ1 1,51	JV 02 / 182	~~182°~~	~~51'~~	~~35'~~	Corr. I/Sup.	1620			89°	55'	15			180° 50' 20"	
		~~002°~~	~~51'~~	~~30'~~	Corr. II/Med.	1360			270°	04'	30'				
					Corr. III/Inf.	1100	52.00								
		182	56	05											
		002	56	05	Inclinada										
					Reduzida	52.00								52.00	
JV 02 / 182 Δ1 1,52	JV 02 / 181	~~003°~~	~~21'~~	~~50'~~	Corr. I/Sup.	1620			90°	26	10"				
		~~183°~~	~~21'~~	~~45'~~	Corr. II/Med.	1360			269°	33'	25'				
					Corr. III/Inf.	1100									
		002	32	30											
		182	32	40	Inclinada										
					Reduzida	52.00									
	JV 02 / 183	~~183°~~	~~26'~~	~~10'~~	Corr. I/Sup	2190			86°	42'	40"			179° 04' 20"	
		~~002°~~	~~26'~~	~~05'~~	Corr. II/Med.	1845			273	17'	00'				
					Corr. III/Inf.	1500	69.00								
		181	38	00											
		001	37	50	Inclinada	68.00									
					Reduzida	68.77								68.77	
JV 02 / 183 Δ1 1,55	JV 02 / 182	~~002°~~	~~55'~~	~~35'~~	Corr. I/Sup.	1690			93°	14	30"				
		~~182°~~	~~55'~~	~~30'~~	Corr. II/Med.	1345			266°	45'	25'				
					Corr. III/Inf.	1000									
		001	56	25											
		181	56	30	Inclinada										
					Reduzida	68.47									
	JV 02 / 184	~~183°~~	~~41'~~	~~45'~~	Corr. I/Sup.									180° 46' 10"	
		~~003°~~	~~41'~~	~~40'~~	Corr. II/Med.										
					Corr. III/Inf.		50.00								
		182	42	45											
		002	42	30	Inclinada										
					Reduzida									50.00	
SOMATÓRIA															

CROQUIS

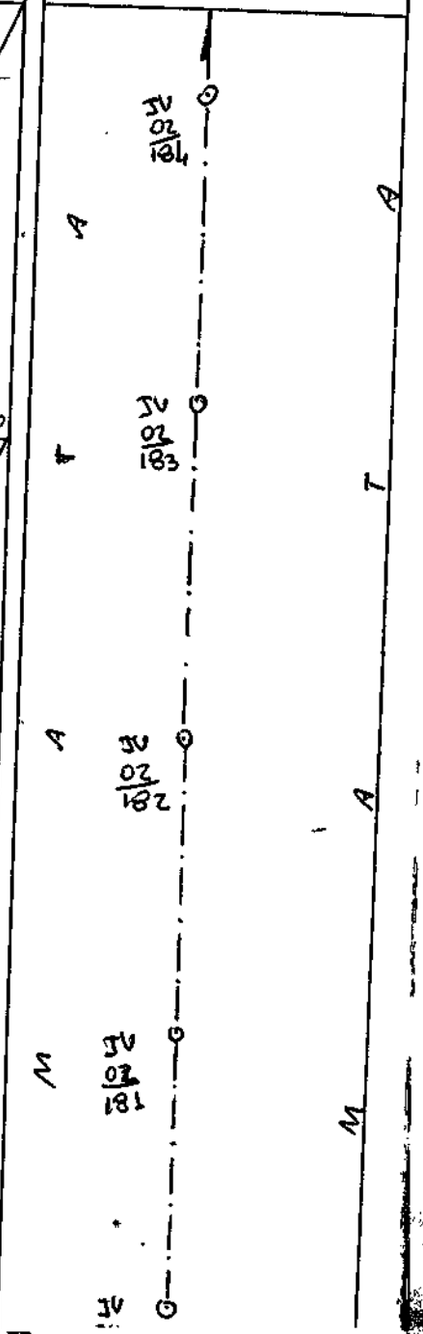

Data 23 de Junho de 1987

INCRA

COORDENADORIA:

PROJETO: Filinto Muller

GLEBA/IMÓVEL: Paculos

MUNICÍPIO: Aripuanã

ESTADO: Mato grosso MT.

FIRMA: Const. Triunfo Ltda

SERVIÇO: Taquiometrico

INSTRUMENTO: Wild T1A 87494

OPERADOR: João V. dos santos

VISTO FISCALIZAÇÃO:

ESTAÇÃO Δ I	PONTO VISADO	ÂNGULO HORIZONTAL			DISTÂNCIA ELETRÔNICA OU MIRA	LEITURAS	TRENA	+ −	ÂNGULO VERTICAL			DIF. DE NÍVEL PONTO	DIF. DE NÍVEL MÉDIA	MÉDIAS ANGULAR	MÉDIAS LINEAR
JV 02/187	JV 02/186	~~002°~~	~~64~~	~~15'~~	Corr. I/Sup.	1172			91°	26	10s			178°57'30"	
		~~182°~~	~~56~~	~~10~~	Corr. II/Med.	0886			268°	33'	4s'				
					Corr. III/Inf.	0600									
		002	06	05											
		182	06	20	Inclinada	52.20									
					Reduzida	52.16									
Δ I 1,59	JV 02/188	~~181°~~	~~4~~		Corr. I/Sup.	2366			88°	33'	40'				
		~~181°~~	~~51'~~	~~46'~~	Corr. II/Med.	1733			271°	26'	00'				
		~~001°~~	~~51'~~	~~40~~	Corr. III/Inf.	1100	126.60								
		181	06	00	Inclinada	126.60									
		001	03	35	Reduzida	125.92								125.92	
JV 02/188	JV 02/187	~~001°~~	~~23'~~	~~26'~~	Corr. I/Sup.	1966			91°	30'	55'				
		~~181°~~	~~23'~~	~~30'~~	Corr. II/Med.	1333			268°	29'	00'				
					Corr. III/Inf.	0700									
		001	20	05											
		181	20	10	Inclinada	126.60									
					Reduzida	125.91									
Δ I 1,54	JV 02/189	~~181°~~	~~28'~~	~~35'~~	Corr. I/Sup	1770			89°	38	25'				
		~~001°~~	~~28'~~	~~40'~~	Corr. II/Med.	1335			270	21'	30'				
					Corr. III/Inf.	0900	87.00								
		181	25	45											
		001	25	25	Inclinada										
					Reduzida	87.00								87.00	
JV 02/189	JV 02/188	~~002°~~	~~50'~~	~~25'~~	Corr. I/Sup.	1870			90°	35'	15'				
		~~182°~~	~~50'~~	~~30'~~	Corr. II/Med.	1435			269°	24'	40'				
					Corr. III/Inf.	1000									
		001	23	10											
		181	23	00	Inclinada										
Δ I 1,49					Reduzida	86.99									
	JV 02/190	~~182°~~	~~29~~	~~55'~~	Corr. I/Sup.	2300			90°	00'	10'				
		~~002°~~	~~29~~	~~50'~~	Corr. II/Med.	1650			269°	59'	40'				
					Corr. III/Inf.	1000	130.00								
		181	02	35											
		001	02	20	Inclinada										
					Reduzida	130.00								130.00	
SOMATÓRIA															

CROQUIS

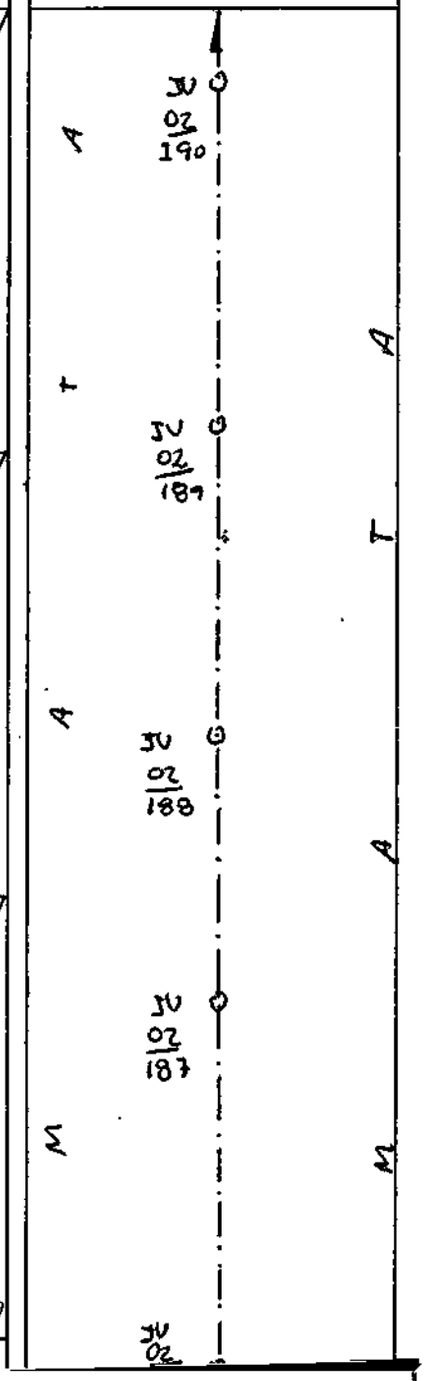

Data de de 19 Pág

COORDENADORIA:

PROJETO

SUBBA MÓVEL

MUNICÍPIO:

ESTADO:

FIRMA

SERVIÇO

INSTRUMENTO:

OPERADOR

VISTO FISCALIZAÇÃO:

ESTAÇÃO Δ I	PONTO VISADO	ÂNGULO HORIZONTAL	DISTÂNCIA ELETRÔNICA OU MIRA	DISTÂNCIA LEITURAS	DISTÂNCIA TRENA	+	ÂNGULO VERTICAL	DIF. DE NÍVEL PONTO	DIF. DE NÍVEL MÉDIA	MÉDIAS ANGULAR	MÉDIAS LINEAR
			Corr I/Sup.								
			Corr II/Med.								
			Corr III/Inf								
			Inclinada								
			Reduzida								
			Corr I/Sup								
			Corr II/Med.								
			Corr III/Inf								
			Inclinada								
			Reduzida								
			Corr I/Sup.								
			Corr II/Med.								
			Corr III/Inf								
			Inclinada								
			Reduzida								
			Corr I/Sup								
			Corr II/Med								
			Corr III/Inf.								
			Inclinada								
			Reduzida								
			Corr I/Sup.								
			Corr II Med								
			Corr III/Inf								
			Inclinada								
			Reduzida								
			Corr I/Sup								
			Corr II. Med								
			Corr III/Inf								
			Inclinada								
			Reduzida								
SOMATÓRIA											

CROQUIS

Data 23 de julho de 1987

INCRA

COORDENADORIA:

PROJETO: Filinto Muller

GLEBA/IMÓVEL: Paucelos

MUNICÍPIO: Aripuanã

ESTADO: Mato Grosso MT.

FIRMA: Const. Triunfo Ltda

SERVIÇO: Tagueometrico

INSTRUMENTO: Wild T L A 87494

OPERADOR: João V. dos santos

VISTO FISCALIZAÇÃO:

ESTAÇÃO	PONTO VISADO	ÂNGULO HORIZONTAL			DISTÂNCIA ELETRÔNICA OU MIRA	LEITURAS	TRENA	+ −	ÂNGULO VERTICAL			DIF. DE NÍVEL PONTO	MÉDIA	MÉDIAS ANGULAR	LINEAR
Δ I															
JV 02/190	JV 02/189	~~001°~~	~~18'~~	~~10"~~	Corr. I/Sup.	2300			89°	53'	45"				
		~~181°~~	~~18'~~	~~05~~	Corr. II/Med.	1650			270°	06'	05"				
					Corr. III/Inf.	1000									
		002	09	55											
		182	10	00	Inclinada										
					Reduzida	130.00									
Δ1 1.48	JV 02/191	~~180°~~	~~48'~~	~~45"~~	Corr. I/Sup.		39.40							179°30'35"	39.40
		~~000°~~	~~48'~~	~~40"~~	Corr. II/Med.										
					Corr. III/Inf.										
		181	39	40											
		001	39	30	Inclinada										
					Reduzida										
JV 02/191	JV 02/190	~~001°~~	~~53'~~	~~05"~~	Corr. I/Sup.		64.00							180°50'08"	64.00
		~~181°~~	~~53'~~	~~00"~~	Corr. II/Med.										
					Corr. III/Inf.										
		001	56	20											
		181	56	15	Inclinada										
					Reduzida										
Δ1 1.54	JV 02/192	~~182°~~	~~43'~~	~~10"~~	Corr. I/Sup	2140	64.00		89°	40'	50"				
		~~002°~~	~~43'~~	~~10"~~	Corr. II/Med.	1820			270°	19'	00"				
					Corr. III/Inf.	1500									
		182	46	00											
		002	46	00	Inclinada										
					Reduzida	64.00									
JV 02/192 Δ1 1.54	JV 02/191	~~003°~~	~~19'~~	~~35~~	Corr. I/Sup.	1740			90°	13'	20"				
		~~183°~~	~~19'~~	~~30"~~	Corr. II/Med.	1420			269°	46'	30"				
					Corr. III/Inf.	1100									
		002	06	20											
		182	06	15	Inclinada										
					Reduzida	64.00									
	JV 02/193	~~182°~~	~~21'~~	~~30"~~	Corr. I/Sup.	1560	66.00		90°	19'	50"				
		~~002°~~	~~21'~~	~~30"~~	Corr. II/Med.	1230			269°	40'	05"				
					Corr. III/Inf.	0900									
		181	08	40											
		001	08	25	Inclinada	66.00									
					Reduzida	66.00									
SOMATÓRIA															

CROQUIS

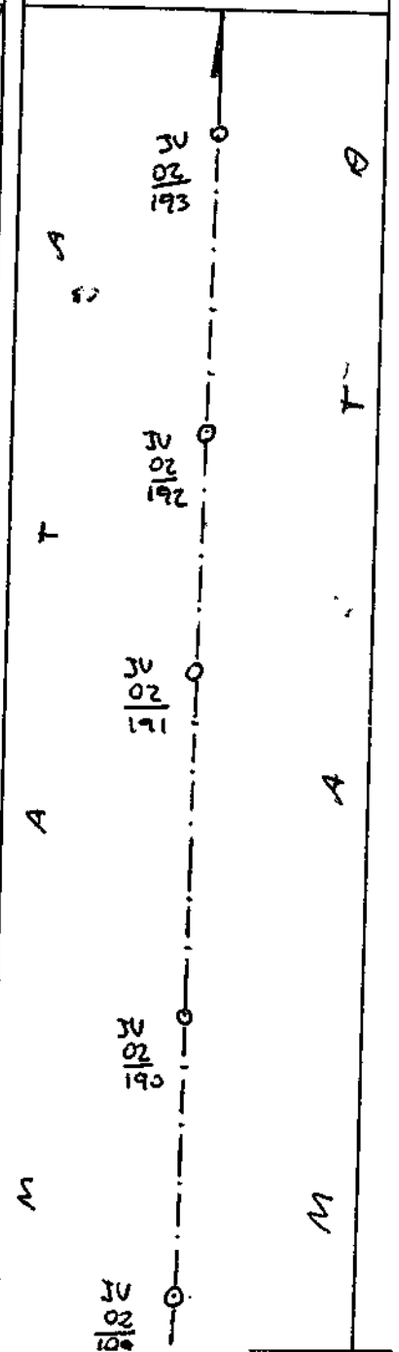

Data ___ de ___ de 19 __ Pag. ___

COORDENADORIA:

PROJETO:

LEBA IMÓVEL

MUNICÍPIO:

ESTADO

FIRMA

SERVIÇO

INSTRUMENTO:

OPERADOR:

VISTO FISCALIZAÇÃO

ESTAÇÃO Δ I	PONTO VISADO	ÂNGULO HORIZONTAL	DISTÂNCIA ELETRÔNICA OU MIRA	DISTÂNCIA LEITURAS	DISTÂNCIA TRENA	ÂNGULO VERTICAL	DIF. DE NÍVEL PONTO	DIF. DE NÍVEL MÉDIA	MÉDIAS ANGULAR	MÉDIAS LINEAR
			Corr. I/Sup							
			Corr II/Med.							
			Corr III/Inf.							
			Inclinada							
			Reduzida							
			Corr I/Sup							
			Corr II/Med							
			Corr III/Inf.							
			Inclinada							
			Reduzida							
			Corr I/Sup							
			Corr II/Med							
			Corr III/Inf							
			Inclinada							
			Reduzida							
			Corr I/Sup							
			Corr II/Med.							
			Corr III/Inf							
			Inclinada							
			Reduzida							
			Corr I/Sup.							
			Corr II/Med							
			Corr III/Inf							
			Inclinada							
			Reduzida							
			Corr I/Sup.							
			Corr II/Med							
			Corr III/Inf							
			Inclinada							
			Reduzida							
SOMATÓRIA										

CROQUIS

Data 23 de junho de 1987 Pág. 19

INCRA

COORDENADORIA:

PROJETO: Filinto Muller

GLEBA/IMÓVEL: Pamelos

MUNICÍPIO: Ariquemes

ESTADO: Mato Grosso MT.

FIRMA: Const. Triunfo Ltda

SERVIÇO: Taqueometrico

INSTRUMENTO: Wild T1A 87494

OPERADOR: João V. dos santos

VISTO FISCALIZAÇÃO:

ESTAÇÃO Δ I	PONTO VISADO	ÂNGULO HORIZONTAL			DISTÂNCIA ELETRÔNICA OU MIRA	LEITURAS	TRENA	+ −	ÂNGULO VERTICAL			DIF. DE NÍVEL PONTO	DIF. DE NÍVEL MÉDIA	MÉDIAS ANGULAR	MÉDIAS LINEAR
JV 02/193	JV 02/192	~~002°~~	~~21'~~	~~40"~~	Corr. I/Sup.	1850			90°	02'	55"			180° 48' 55"	
		~~182°~~	~~21'~~	~~35~~	Corr. II/Med.	1530			269°	57'	00"				
					Corr. III/Inf.	1200									
		001	40	10											
		181	40	30	Inclinada										
Δ I					Reduzida	66.00									
1.587	JV 02/194	~~183°~~	~~10'~~	~~35~~	Corr. I/Sup.	1970	97.00		89°	37'	30"				
		~~003°~~	~~10'~~	~~30~~	Corr. II/Med.	1485			270°	22'	15"				
					Corr. III/Inf.	1000									
		182	29	50											
		002	29	35	Inclinada										
					Reduzida	97.00								97.00	
JV 02/194	JV 02/193	~~003°~~	~~09'~~	~~05~~	Corr. I/Sup.	1970			90°	29'	55"			179° 47' 10"	
		~~183°~~	~~09'~~	~~10~~	Corr. II/Med.	1485			269	30'	00"				
					Corr. III/Inf.	1000									
		001	36	25											
		181	36	35	Inclinada										
Δ I					Reduzida	97.00									
1.53	JV 02/195	~~182°~~	~~56'~~	~~20~~	Corr. I/Sup	2430	93.00		88°	47	20"				
		~~002°~~	~~56'~~	~~15~~	Corr. II/Med.	1765			271°	12	35"				
					Corr. III/Inf.	1300									
		181	23	25											
		001	23	05	Inclinada	93.00									
					Reduzida	92.96								92.97	
JV 02/195	JV 02/194	~~004°~~	~~04'~~	~~55~~	Corr. I/Sup.	2130			91°	00'	55"			180° 07' 05"	
		~~184°~~	~~04'~~	~~50~~	Corr. II/Med.	1665			268	59'	00"				
					Corr. III/Inf.	1200									
		002	34	00											
		182	33	55	Inclinada	93.00									
					Reduzida	92.97									
Δ I	JV 02/196	~~184°~~	~~12'~~	~~00~~	Corr. I/Sup.	2210	121.00		88°	16'	30"				
1.53		~~004°~~	~~11'~~	~~50~~	Corr. II/Med.	1605			271°	43	25"				
					Corr. III/Inf.	1000									
		182	41	30											
		002	41	15	Inclinada	121.00									
					Reduzida	120.89								120.88	
SOMATÓRIA															

CROQUIS

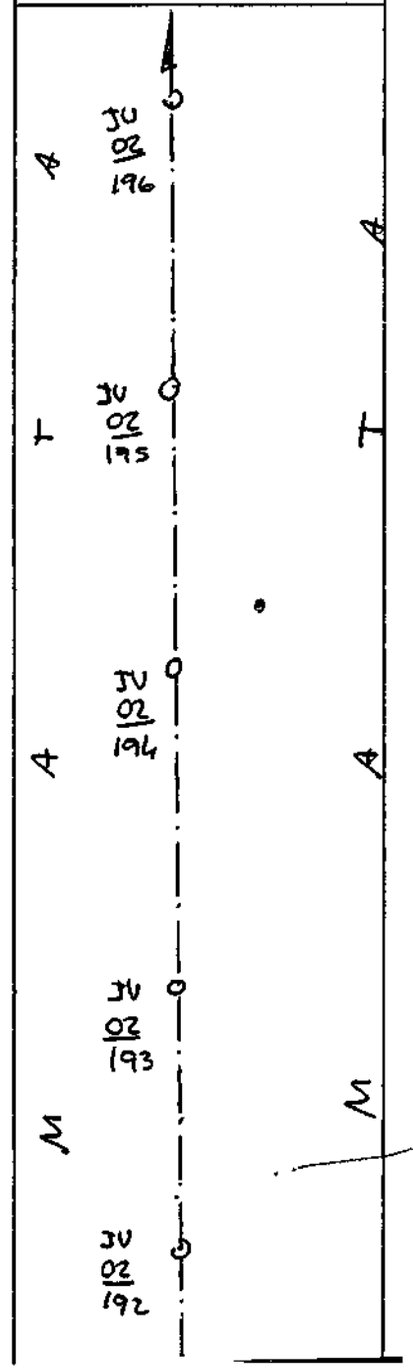

Data ___ de ___ de 19__

Pág 3

COORDENADORIA

PROJETO

BLEBA MOVEL

MUNICÍPIO:

ESTADO

FIRMA

SERVIÇO

INSTRUMENTO:

OPERADOR:

VISTO FISCALIZAÇÃO:

ESTAÇÃO Δ I	PONTO VISADO	ÂNGULO HORIZONTAL	DISTÂNCIA ELETRÔNICA OU MIRA	DISTÂNCIA LEITURAS	DISTÂNCIA TRENA	+	ÂNGULO VERTICAL	DIF. DE NÍVEL PONTO	DIF. DE NÍVEL MÉDIA	MÉDIAS ANGULAR	MÉDIAS LINEAR
			Corr I/Sup.								
			Corr II/Med.								
			Corr. III/Inf								
			Inclinada								
			Reduzida								
			Corr I/Sup.								
			Corr II/Med								
			Corr III Inf								
			Inclinada								
			Reduzida								
			Corr I/Sup.								
			Corr II/Med.								
			Corr III/Inf								
			Inclinada								
			Reduzida								
			Corr I/Sup								
			Corr II/Med								
			Corr III/Inf								
			Inclinada								
			Reduzida								
			Corr I/Sup.								
			Corr. II/Med.								
			Corr. III/Inf								
			Inclinada								
			Reduzida								
			Corr I/Sup								
			Corr II/Med.								
			Corr III/Inf								
			Inclinada								
			Reduzida								
SOMATÓRIA											

CROQUIS

Data 23 de junho de 1987 — Pág. 20

INCRA

COORDENADORIA:

PROJETO: Filinto Muller

GLEBA/IMÓVEL: Paneles

MUNICÍPIO: Aripuanã

ESTADO: Mato grosso MT.

FIRMA: Const. Triunfo Lotes

SERVIÇO: Taqueometrico

INSTRUMENTO: Wild T2A 87496

OPERADOR: João V. dos santos

VISTO FISCALIZAÇÃO:

ESTAÇÃO Δ I	PONTO VISADO	ÂNGULO HORIZONTAL			DISTÂNCIA ELETRÔNICA OU MIRA	DISTÂNCIA LEITURAS	DISTÂNCIA TRENA	+ −	ÂNGULO VERTICAL			DIF. DE NÍVEL PONTO	DIF. DE NÍVEL MÉDIA	MÉDIAS ANGULAR	MÉDIAS LINEAR
JV 02/196	JV 02/195	~~001°~~	~~12'~~	~~45'~~	Corr. I/Sup.	1810			91°	52	40'			179°33'00"	
		~~181°~~	~~12'~~	~~40'~~	Corr. II/Med.	1205			268°	07'	05'				
					Corr. III/Inf.	0600									
		002	38	10											
		182	38	35	Inclinada	121.00									
					Reduzida	120.87									
Δ1 1,52	JV 02/197	~~181°~~	~~05'~~	~~45'~~	Corr. I/Sup.	1740	00.407		88°	37'	35'				
		~~001°~~	~~05'~~	~~40'~~	Corr. II/Med.	1220			271°	22	20'				
					Corr. III/Inf.	0700									
		182	31	55											
		002	31	35	Inclinada	104.00									
					Reduzida	103.94									103.93
JV 02/197 Δ1 1,55	JV 02/196	~~003°~~	~~30'~~	~~45'~~	Corr. I/Sup.	2040			91°	37'	00.			180°07'30"	
		~~183°~~	~~30'~~	~~50'~~	Corr. II/Med.	1520			268°	22'	50'				
					Corr. III/Inf.	1000									
		002	03	50											
		182	04	00	Inclinada	104.00									
					Reduzida	103.92									
	JV 02/198	~~183°~~	~~38~~	~~15'~~	Corr. I/Sup	2260	00.921		88°	00'	15"				
		~~003°~~	~~38~~	~~20'~~	Corr. II/Med.	1630			271°	59	40'				
					Corr. III/Inf.	1000									
		182	10	35											
		002	10	20	Inclinada	126.00									
					Reduzida	125.85									125.86
JV 02/198 Δ1 1,55	JV 02/197	~~001°~~	~~20'~~	~~25'~~	Corr. I/Sup.	2560			91°	50'	30'			179°43'30"	
		~~181°~~	~~20'~~	~~20'~~	Corr. II/Med.	1930			268°	09	25'				
					Corr. III/Inf.	1300									
		002	06	40											
		182	06	45	Inclinada	126.00									
					Reduzida	125.87									
	JV 02/199	~~181°~~	~~03'~~	~~55~~	Corr. I/Sup.	1670	00.868		87°	49	40'				
		~~001°~~	~~03'~~	~~50~~	Corr. II/Med.	1235			272	10'	10'				
					Corr. III/Inf.	0800									
		181	50	35											
		001	50	20	Inclinada	87.00									
					Reduzida	86.88									86.90
SOMATÓRIA															

CROQUIS

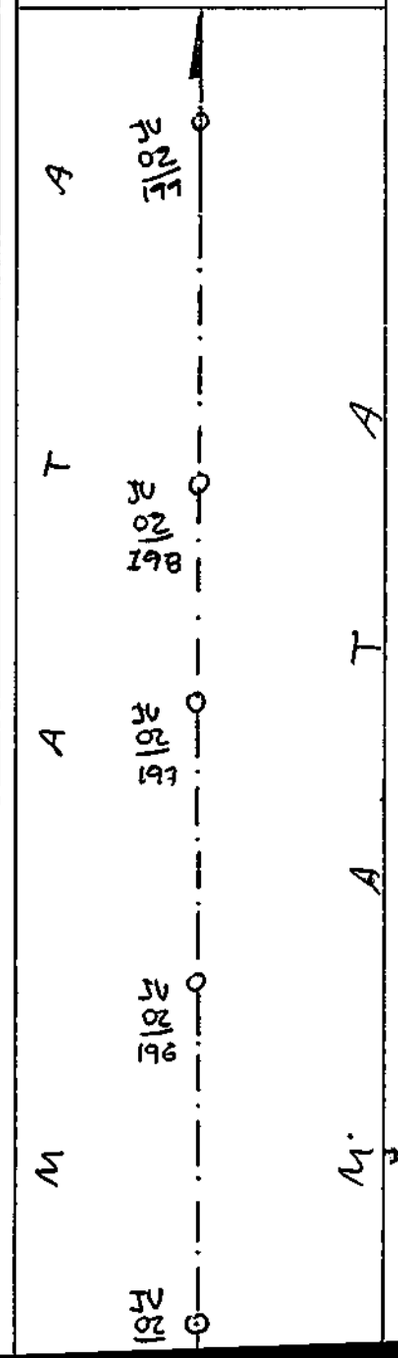

Data ___ de ___ de 19

Pag. 2

COORDENADORIA:

PROJETO:

GLEBA MOVEL

MUNICIPIO:

ENDEREÇO:

FIRMA

SERVIÇO

INSTRUMENTO

OPERADOR:

VISTO FISCALIZAÇÃO:

ESTAÇÃO Δ I	PONTO VISADO	ÂNGULO HORIZONTAL	DISTÂNCIA ELETRÔNICA OU MIRA	DISTÂNCIA LEITURAS	DISTÂNCIA IRENA	+	ÂNGULO VERTICAL	DIF DE NÍVEL PONTO	DIF DE NÍVEL MÉDIA	MEDIAS ANGULAR	MEDIAS LINEAR
			Corr I/Sup								
			Corr II/Med.								
			Corr III/Inf								
			Inclinada								
			Reduzida								
			Corr. I/Sup								
			Corr II/Med								
			Corr III/Inf								
			Inclinada								
			Reduzida								
			Corr I/Sup								
			Corr II/Med								
			Corr III/Inf								
			Inclinada								
			Reduzida								
			Corr I/Sup								
			Corr II/Med								
			Corr III/Inf.								
			Inclinada								
			Reduzida								
			Corr I/Sup.								
			Corr II/Med								
			Corr III/Inf								
			Inclinada								
			Reduzida								
			Corr I/Sup.								
			Corr II/Med.								
			Corr III/Inf								
			Inclinada								
			Reduzida								
SOMATÓRIA											

CROQUIS

MEAF – INCRA

GLEBA:

FIRMA:

SERVIÇO:

DETERMINAÇÃO DE AZIMUTE

MÉTODO DAS DISTÂNCIAS ZENITAIS ABSOLUTAS

CAD.

LOCAL:

OPERADOR:

INSTRUMENTO:

PÁG.

PONTO ESTAÇÃO:

PONTO AVANTE:

ORDEM DAS LEITURAS		DATA:	LATITUDE:	TEMPERATURA (°C)	PRESSÃO (mm/Hg)	AZIMUTE
		LEITURA DA MIRA	LEITURA DO SOL	CIRCULO VERTICAL	HORA LEGAL	
1	CE					
	CD					
2	CE					
	CD					
3	CE					
	CD					
4	CE					
	CD					
5	CE					
	CD					
6	CE					
	CD					
7	CE					
	CD					
8	CE					
	CD					
9	CE					
	CD					
10	CE					
	CD					
					MÉDIA	

CROQUI

MEAF - INCRA

GLEBA:

FIRMA:

SERVIÇO:

DETERMINAÇÃO DE AZIMUTE

MÉTODO DAS DISTÂNCIAS ZENITAIS ABSOLUTAS

CAD.

LOCAL:

OPERADOR:

INSTRUMENTO:

PÁG.

PONTO ESTAÇÃO:

PONTO AVANTE:

ORDEM DAS LEITURAS		DATA: / LEITURA DA MIRA	LATITUDE: / LEITURA DO SOL	TEMPERATURA (°C) / CIRCULO VERTICAL	PRESSÃO (mm/Hg) / HORA LEGAL	AZIMUTE
1	CE					
	CD					
2	CE					
	CD					
3	CE					
	CD					
4	CE					
	CD					
5	CE					
	CD					
6	CE					
	CD					
7	CE					
	CD					
8	CE					
	CD					
9	CE					
	CD					
10	CE					
	CD					
					MÉDIA	

CROQUI

MEAF - INCRA

GLEBA:

FIRMA:

SERVIÇO:

DETERMINAÇÃO DE AZIMUTE

MÉTODO DAS DISTÂNCIAS ZENITAIS ABSOLUTAS

CAD.

LOCAL:

OPERADOR:

INSTRUMENTO:

PÁG.

PONTO ESTAÇÃO:

PONTO AVANTE:

ORDEM DAS LEITURAS		DATA:	LATITUDE:	TEMPERATURA (°C)	PRESSÃO (mm/Hg)	AZIMUTE	CROQUI
		LEITURA DA MIRA	LEITURA DO SOL	CIRCULO VERTICAL	HORA LEGAL		
1	CE						
	CD						
2	CE						
	CD						
3	CE						
	CD						
4	CE						
	CD						
5	CE						
	CD						
6	CE						
	CD						
7	CE						
	CD						
8	CE						
	CD						
9	CE						
	CD						
10	CE						
	CD						
					MÉDIA		

INSTITUTO NACIONAL DE COLONIZAÇÃO E REFORMA AGRÁRIA
INCRA

COORDENADORIA REGIONAL _____

PROJETO _____

TOPOGRAFIA

VER

CADERNETA N.o 01/POLIG. HI 04

IMÓVEL _____

MUNICÍPIO _____

ESTADO _____

TIPO DE LEVANTAMENTO _____

APARELHO _____

FIRMA _____

OPERADOR _____

ANO DE 19 _____

334

Data 25 de SETEMBRO de 19 84

MODELO DE PREENCHIMENTO DE CADERNETA

INCRA

COORDENADORIA: CR - 13

PROJETO: FUNDIARIO NORTE DE MATO GROSSO

GLEBA / IMÓVEL: STO. ANTONIO

MUNICÍPIO: SÃO FELIX DO ARAGUAIA

ESTADO: MT

FIRMA:

SERVIÇO: MEDIÇÃO E DEMARCAÇÃO

INSTRUMENTO: WILD T1

OPERADOR: DAGOBERTO SILVEIRA

VISTO FISCALIZAÇÃO:

ESTAÇÃO Δ I	PONTO VISADO	ÂNGULO HORIZONTAL			DISTÂNCIA ELETRÔNICA OU MIRA	DISTÂNCIA LEITURAS	DISTÂNCIA TRENA	+ −	ÂNGULO VERTICAL			DIF. DE NÍVEL PONTO	DIF. DE NÍVEL MÉDIA	MÉDIA LINEAR	MÉDIA ANGULAR
DS 81		00	00	25	CORR. I/SUP	2805			91	25	40				
		180	00	20	CORR. II/MED.	2500			268	35	00				
	DS 80				CORR. III/INF.	2195									
					INCLINADA										
					REDUZIDA										
1,51		180	28	40	CORR. I/SUP	2710			89	40	30				
		00	28	55	CORR. II/MED.	2000			270	20	00				
	DS 82				CORR. III/INF.	1290									
					INCLINADA										
					REDUZIDA										
		210	00	10	CORR. I/SUP	1890			89	55	20				
		30	00	00	CORR. II/MED.	1500			270	04	00				
	MA 124				CORR. III/INF.	1110									
					INCLINADA										
					REDUZIDA										
		335	20	30	CORR. I/SUP	1918			90	04	40				
		155	20	20	CORR. II/MED.	1500			269	56	00				
	MA 124				CORR. III/INF.	1083									
					INCLINADA										
					REDUZIDA										
DS 82		00	00	20	CORR. I/SUP	2709			90	19	50				
		180	00	40	CORR. II/MED.	2000			269	40	30				
	DS 81				CORR. III/INF.	1290									
					INCLINADA										
					REDUZIDA										
1,53		180	00	20	CORR. I/SUP	2202			90	58	30				
		00	00	30	CORR. II/MED.	1500			269	02	00				
	DS 83				CORR. III/INF.	798									
					INCLINADA										
					REDUZIDA										
SOMATÓRIA															

CROQUIS

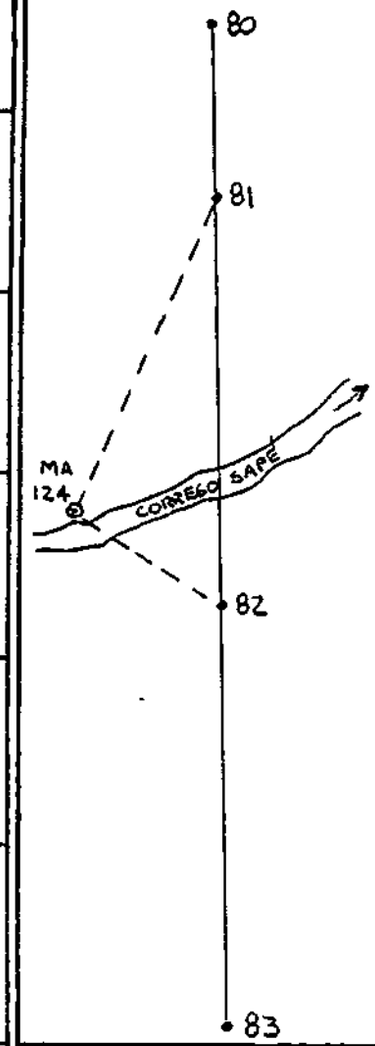

INFORMAÇÕES	PÁGINAS DE	PÁGINAS A
POLIGONAL HI04 PARTINDO		
DA VF06/130 RUMO A VF07		

CROQUI GERAL DOS LEVANTAMENTOS

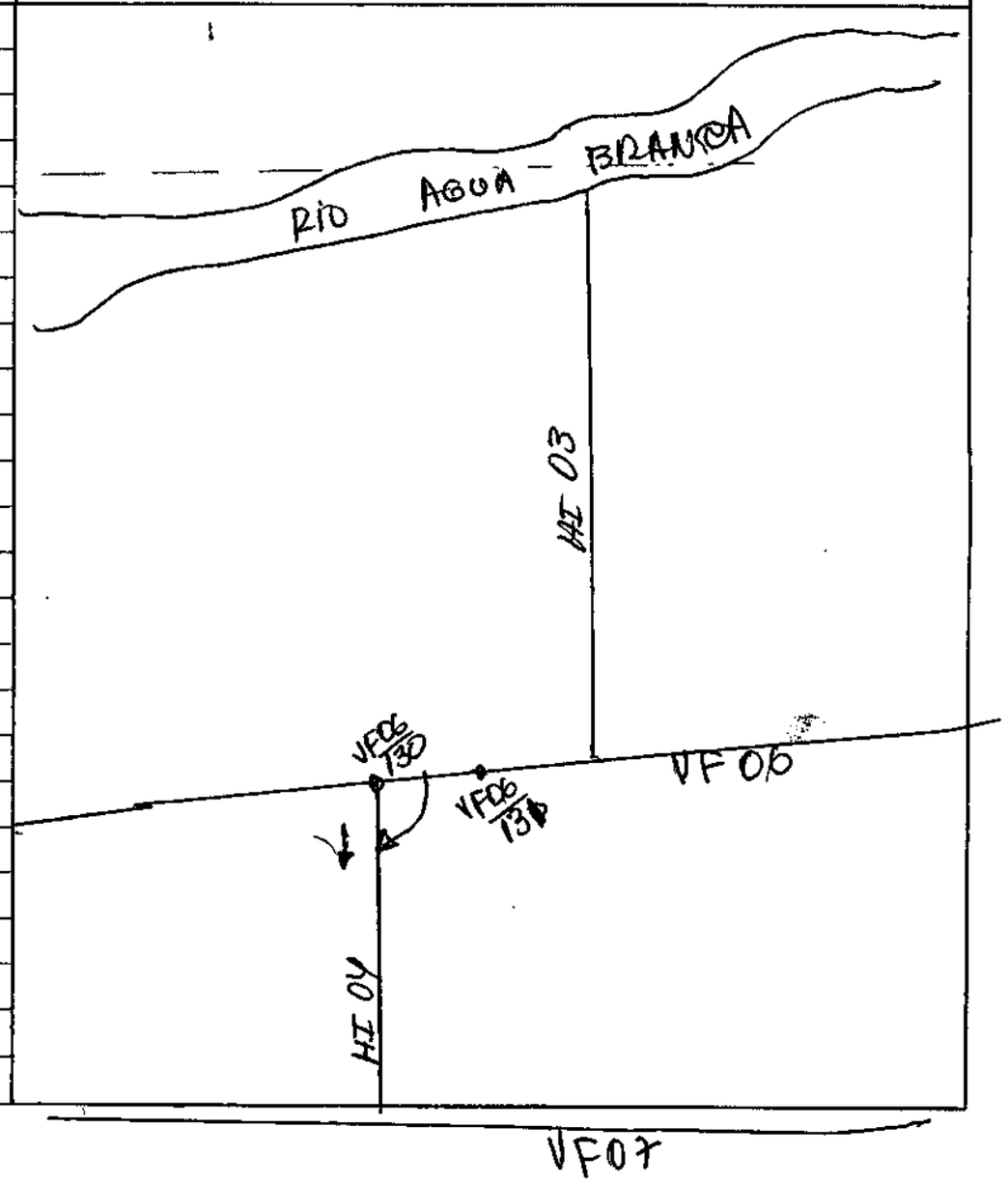

Data 27 de 08 de 1987

Pág. 01

INCRA

COORDENADORIA:

PROJETO: FICINTO MULLER

GLEBA/IMOVEL: PANERAS

MUNICÍPIO: ARIPUANA

ESTADO: MATO GROSSO

FIRMA: TRIUNFO

SERVIÇO: TAQUIOMETRICO

INSTRUMENTO: SOKKISHA TM20C

OPERADOR: HILTON

VISTO FISCALIZAÇÃO:

ESTAÇÃO Δ I	PONTO VISADO	ÂNGULO HORIZONTAL	DISTÂNCIA ELETRÔNICA OU MIRA	DISTÂNCIA LEITURAS	DISTÂNCIA TRENA	+ −	ÂNGULO VERTICAL	DIF. DE NÍVEL PONTO	DIF. DE NÍVEL MÉDIA	MÉDIAS ANGULAR	MÉDIAS LINEAR
VF06/130	VF06/131	001 57 40	Corr. I/Sup.								
		181 57 42	Corr. II/Med.								
		000 00 00	Corr. III/Inf.								
			Inclinada								
			Reduzida								
157	HI04/01	125 24 08	Corr. I/Sup.	1818			93 18 00			123°26'28"	
		305 24 10	Corr. II/Med.	1159			266 41 30				
		123 26 28	Corr. III/Inf.	0500							
			Inclinada	131.80							
			Reduzida	131.36						131.36	
HI04/01	VF06/130	003 57 20	Corr. I/Sup.	1818			86 41 40			180°45'27"	
		183 57 18	Corr. II/Med.	1159			273 18 10				
		179 14 20	Corr. III/Inf.	0500							
			Inclinada								
			Reduzida	131.36							
158	HI04/02	184 42 40	Corr. I/Sup	2524			87 38 40				
		004 42 38	Corr. II/Med.	2262			272 21 30				
		000 00 00	Corr. III/Inf.	2000							
			Inclinada	52,40							
			Reduzida	52.31						52.31	
HI04/02	HI04/01	002 53 28	Corr. I/Sup.	2534			92 21 00				
		182 53 26	Corr. II/Med.	2262			267 38 38				
		000 00 00	Corr. III/Inf.	2000							
			Inclinada								
			Reduzida	52.31							
159	HI04/03	180 43 05	Corr. I/Sup.	1736			87 13 30			177°49'37"	
		000 43 03	Corr. II/Med.	1358			272 46 15				
		177 49 37	Corr. III/Inf.	0980							
			Inclinada	75,60							
			Reduzida	75.42						75.42	
SOMATÓRIA											

CROQUIS

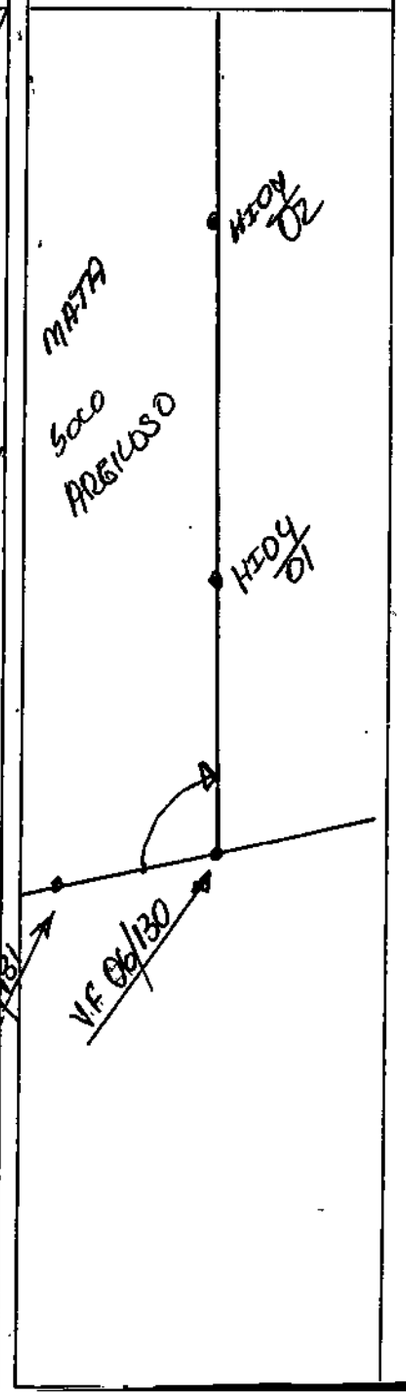

Data 27 de 08 de 1987

Pág. 01

COORDENADORIA

PROJETO:

GLEBA IMÓVEL

MUNICÍPIO:

ESTADO:

FIRMA

SERVIÇO:

INSTRUMENTO:

OPERADOR:

VISTO FISCALIZAÇÃO:

ESTAÇÃO Δ I	PONTO VISADO	ÂNGULO HORIZONTAL	DISTÂNCIA ELETRÔNICA OU MIRA	LEITURAS	TRENA	+	ÂNGULO VERTICAL	DIF. DE NÍVEL PONTO	DIF. DE NÍVEL MÉDIA	MÉDIAS ANGULAR	MÉDIAS LINEAR
		001 57 40	Corr. I/Sup.								
			Corr. II/Med								
			Corr. III/Inf								
			Inclinada								
			Reduzida								
157		125 24 08	Corr. I/Sup.	1818			93 18 00				
			Corr. II/Med.	17			266 41 30				
			Corr. III/Inf	6							
			Inclinada								
			Reduzida								
158		002 57 20	Corr. I/Sup.	1818			91 41 40				
			Corr. II/Med.	1759			18 10				
			Corr. III/Inf								
			Inclinada								
			Reduzida								
		144 42 11	Corr. I/Sup	2524			87 38 40				
			Corr. II/Med.				272 21 30				
			Corr. III/Inf								
			Inclinada								
			Reduzida								
		112 53 28	Corr. I/Sup.	2524			91 21 00				
			Corr. II/Med	2262			538				
			Corr. III/Inf								
			Inclinada								
			Reduzida								
159		180 43 05	Corr. I/Sup.	1756			87 1[illegible] 20				
			Corr. II/Med				272 46 15				
			Corr. III/Inf								
			Inclinada								
			Reduzida								
SOMATÓRIA											

CROQUIS



Data 27 de 08 de 1987

Pág. 02

INCRA

COORDENADORIA:

PROJETO: FILINTO MULLER

GLEBA/IMÓVEL: PANELAS

MUNICÍPIO: ARIQUANÃ

ESTADO: MATO GROSSO

FIRMA: TRIUNFO

SERVIÇO: TAQUIOMÉTRICO

INSTRUMENTO: SOKKISHA TM20C

OPERADOR: HILTON

VISTO FISCALIZAÇÃO:

ESTAÇÃO Δ·I	PONTO VISADO	ÂNGULO HORIZONTAL	DISTÂNCIA ELETRÔNICA OU MIRA	LEITURAS	TRENA	+ −	ÂNGULO VERTICAL	DIF. DE NÍVEL PONTO	DIF. DE NÍVEL MÉDIA	MÉDIAS ANGULAR	MÉDIAS LINEAR
HI04/03 1,60	HI04/02	003 18 42	Corr. I/Sup.	1736			92 46 00			180° 33' 11"	45,73
		183 18 40	Corr. II/Med.	1358			267 13 40				
		000 00 00	Corr. III/Inf.	0980							
			Inclinada								
			Reduzida	75.42							
	HI04/04	183 51 53	Corr. I/Sup.	1876			101 25 40				
		003 51 50	Corr. II/Med.	1638			~~250 4~~				
		180 33 11	Corr. III/Inf.	1400			258 34 00				
			Inclinada	47,60							
			Reduzida	45.73							
HI04/04 1,57	HI04/03	001 43 28	Corr. I/Sup.	1876			78 34 00			179° 50' 04"	53,11
		181 43 30	Corr. II/Med.	1638			281 25 40				
		000 00 00	Corr. III/Inf.	1400							
			Inclinada								
			Reduzida	45.73							
	HI04/05	181 33 32	Corr. I/Sup	2078			96 30 30				
		001 33 34	Corr. II/Med.	1809			263 29 20				
		179 50 04	Corr. III/Inf.	1540							
			Inclinada	63,80							
			Reduzida	53.11							
HI04/05 159	HI04/04	003 53 15	Corr. I/Sup.	2078			83 29 00			180° 27' 03"	82,372
		183 53 13	Corr. II/Med.	1809			276 30 40				
		000 00 00	Corr. III/Inf.	1540							
			Inclinada								
			Reduzida	53.11							
	HI04/06	184 20 18	Corr. I/Sup.	1438			82 30 00				
		004 20 16	Corr. II/Med.	1019			277 29 40				
		180 27 03	Corr. III/Inf.	0600							
			Inclinada	83,80							
			Reduzida	82,372							
SOMATÓRIA											

CROQUIS

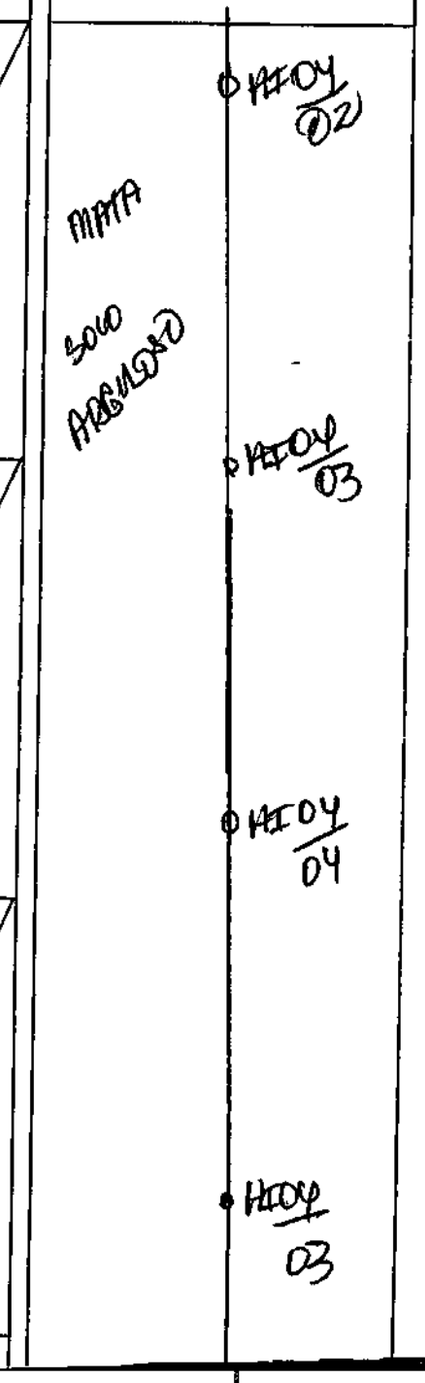

Data 27 de 08 de 19 87 — Pág. 04

COORDENADORIA:

PROJETO:

GLEBA IMÓVEL:

MUNICÍPIO:

ESTADO:

FIRMA:

SERVIÇO:

INSTRUMENTO:

OPERADOR:

VISTO FISCALIZAÇÃO:

ESTAÇÃO Δ I	PONTO VISADO	ÂNGULO HORIZONTAL	DISTÂNCIA ELETRÔNICA OU MIRA	LEITURAS	IRENA	+ −	ÂNGULO VERTICAL	DIF. DE NÍVEL PONTO	DIF. DE NÍVEL MÉDIA	MÉDIAS ANGULAR	MÉDIAS LINEAR
H 1/5	H1/4	003 40 00	Corr. I/Sup.	2182			87 14 30				
		1	Corr. II/Med.	1741			12 45 12				
			Corr. III/Inf	1 00							
			Inclinada								
			Reduzida								
160	H1C4/1	183 24 40	Corr I/Sup.	2020			88 28 20				
		1	Corr. II/Med.	1			271 31 13				
		1	Corr. III/Inf.	11							
			Inclinada	9,00							
			Reduzida								
H1 11/10	H1 04/1	002 52 42	Corr I/Sup.	8020			91 31 10				
		1	Corr II/Med.	1560			1 28 26				
		0	Corr. III/Inf	0							
			Inclinada								
			Reduzida								
157	H1 04/1	182 10 55	Corr I/Sup	1458			87 37 20				
		0	Corr II/Med.	1			272 22 00				
			Corr. III/Inf	0							
			Inclinada	85 50							
			Reduzida								
H1 1/1	H1 04/1	002 24 35	Corr I/Sup.	1458			22 00				
		18	Corr II/Med.	1129			7 25				
			Corr. III/Inf.	1 00							
			Inclinada								
			Reduzida								
160	H1C4/1	182 12 40	Corr. I/Sup.	2180			89 45 10				
			Corr II/Med	1811			270 14 22				
			Corr III/Inf	1							
			Inclinada	8							
			Reduzida								
SOMATÓRIA											

CROQUIS

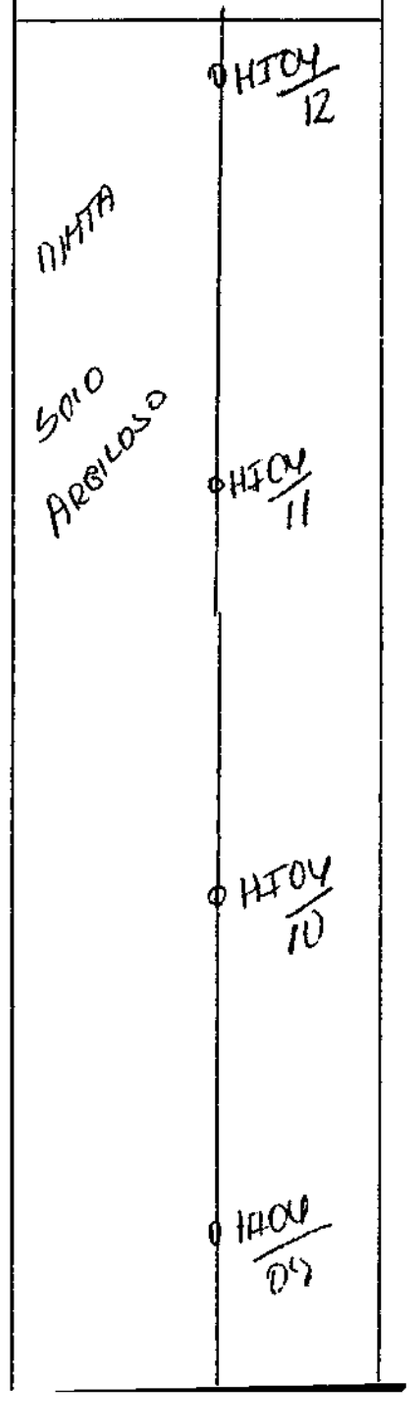

Data 27 de 08 de 1987 — Pág. 05

INCRA

COORDENADORIA:

PROJETO: Filinto Müller

GLEBA/IMÓVEL: Pamelas

MUNICÍPIO: Aquidauana

ESTADO: Mato Grosso

FIRMA: Triunfo

SERVIÇO: Taquiometria

INSTRUMENTO: Sokkisha TM 20C

OPERADOR: Hilton

VISTO FISCALIZAÇÃO:

ESTAÇÃO Δ I	PONTO VISADO	ÂNGULO HORIZONTAL	DISTÂNCIA ELETRÔNICA OU MIRA	DISTÂNCIA LEITURAS	DISTÂNCIA TRENA	+ −	ÂNGULO VERTICAL	DIF. DE NÍVEL PONTO	DIF. DE NÍVEL MÉDIA	MÉDIAS ANGULAR	MÉDIAS LINEAR
HIDY 12	HIDY 11	002 32 12	Corr. I/Sup.	2180			90 14 30			181° 27' 30"	
		182 32 10	Corr. II/Med.	1840			269 45 20				
		000 00 00	Corr. III/Inf.	1500							
			Inclinada								
			Reduzida	88.00							
158	HIDY 13	183 59 42	Corr. I/Sup.	1260			81 30 20				
		003 59 40	Corr. II/Med.	0910			278 29 32				
		181 27 30	Corr. III/Inf.	0560							
			Inclinada	70.00							
			Reduzida	68.47						68.47	
HIDY 13	HIDY 12	001 33 00	Corr. I/Sup.	1260			98 29 20				
		181 32 56	Corr. II/Med.	0910			261 30 20				
		000 00 00	Corr. III/Inf.	0560							
			Inclinada								
			Reduzida	68.47							
160	HIDY 14	182 42 08	Corr. I/Sup	2130			101 02 55			181° 09' 09"	
		002 42 06	Corr. II/Med.	1765			258 57 00				
		181 09 08	Corr. III/Inf.	1400							
			Inclinada	73.00							
			Reduzida	70.31						70.31	
HIDY 14	HIDY 13	001 45 55	Corr. I/Sup.	2130			78 57 00				
		181 45 53	Corr. II/Med.	1765			281 02 40				
		000 00 00	Corr. III/Inf.	1400							
			Inclinada								
			Reduzida	70.31							
161	HIDY 15	183 02 57	Corr. I/Sup.							181° 17' 02"	
		003 02 55	Corr. II/Med.								
		181 17 02	Corr. III/Inf.								
			Inclinada		27.90						
			Reduzida							27.90	
SOMATÓRIA											

CROQUIS



Data 27 de 08 de 19 87

Pág. 05

INCRA

COORDENADORIA

PROJETO:

GLEBA IMÓVEL

MUNICÍPIO:

ESTADO:

FIRMA:

SERVIÇO:

INSTRUMENTO:

OPERADOR:

VISTO FISCALIZAÇÃO:

ESTAÇÃO Δ I	PONTO V.SADO	ÂNGULO HORIZONTAL	DISTÂNCIA ELETRÔNICA OU MIRA	LEITURAS	TRENA	+ −	ÂNGULO VERTICAL	DIF DE NÍVEL PONTO	DIF DE NÍVEL MÉDIA	MÉDIAS ANGULAR	MÉDIAS LINEAR
158		002 32 12	Corr I/Sup	2180			14 30				
		182 32 11	Corr II/Med.	1840			245 20				
			Corr III/Inf								
			Inclinada								
			Reduzida								
		183 59 42	Corr I/Sup.	1260			81 30 20				
		003 59 40	Corr. II/Med.				278 29 32				
			Corr III/Inf.								
			Inclinada								
			Reduzida								
160		001 33 00	Corr I/Sup.	1260			29 20				
		181 31 47	Corr II/Med	0910			30 20				
			Corr III/Inf.								
			Inclinada								
			Reduzida								
		182 42 08	Corr. I/Sup	2130			101 02 55				
		002 42 07	Corr. II/Med.	1760			258 57 00				
			Corr III/Inf								
			Inclinada								
			Reduzida								
161		001 45 55	Corr. I/Sup.	2130			57 00				
		181 45 55	Corr II/Med.	1765			02 40				
			Corr III/Inf.								
			Inclinada								
			Reduzida								
		183 02 57	Corr I/Sup.								
		003 02 57	Corr II/Med								
			Corr III/Inf								
			Inclinada		2270						
			Reduzida								
SOMATÓRIA											

CROQUIS

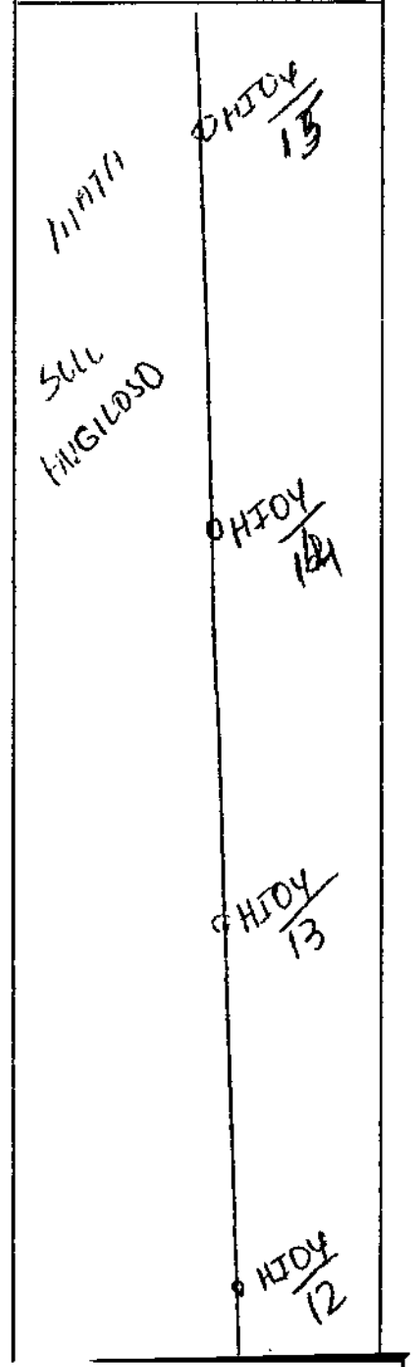

Data 27 de 08 de 19 87

Pág. 06

INCRA

COORDENADORIA:

PROJETO: Fabio Muller

GLEBA/IMÓVEL: Paulas

MUNICÍPIO: Aripuanã

ESTADO: Mato Grosso

FIRMA: Triunfo

SERVIÇO: Taquiometrico

INSTRUMENTO: Sokkisha TM 20C

OPERADOR: Filho

VISTO FISCALIZAÇÃO:

ESTAÇÃO Δ I	PONTO VISADO	ÂNGULO HORIZONTAL	DISTÂNCIA ELETRÔNICA OU MIRA	LEITURAS	TRENA	+ −	ÂNGULO VERTICAL	DIF. DE NÍVEL PONTO	DIF. DE NÍVEL MÉDIA	MÉDIAS ANGULAR	MÉDIAS LINEAR
HI04/15	HI04/14	002 30 55	Corr. I/Sup.								
		182 30 53	Corr. II/Med.								
		000 00 00	Corr. III/Inf.								
			Inclinada								
			Reduzida								
160	HI04/16	180 10 12	Corr. I/Sup.		39,60					177° 29' 17"	39.60
		000 10 10	Corr. II/Med.								
		177 39 17	Corr. III/Inf.								
			Inclinada								
			Reduzida								
HI04/16	HI04/15	002 40 20	Corr. I/Sup.								
		182 40 18	Corr. II/Med.								
		000 00 00	Corr. III/Inf.								
			Inclinada								
			Reduzida								
156	HI04/17	184 33 42	Corr. I/Sup		29,40					181° 53' 22"	29.40
		004 33 40	Corr. II/Med.								
		181 53 22	Corr. III/Inf.								
			Inclinada								
			Reduzida								
HI04/17	HI04/16	001 27 40	Corr. I/Sup.								
		181 27 38	Corr. II/Med.								
		000 00 00	Corr. III/Inf.								
			Inclinada								
			Reduzida								
158	HI04/18	179 36 22	Corr. I/Sup.		26,80					178° 08' 42"	26.80
		359 36 20	Corr. II/Med.								
		178 08 42	Corr. III/Inf.								
			Inclinada								
			Reduzida								
SOMATÓRIA											

CROQUIS



Data 27 de 08 de 19 87

Pág 06

INCRA

COORDENADORIA:

PROJETO:

GLEBA IMÓVEL

MUNICÍPIO:

ESTADO:

FIRMA:

SERVIÇO:

INSTRUMENTO:

OPERADOR:

VISTO FISCALIZAÇÃO:

ESTAÇÃO Δ I	PONTO VISADO	ÂNGULO HORIZONTAL	DISTÂNCIA ELETRÔNICA OU MIRA	DISTÂNCIA LEITURAS	DISTÂNCIA TRENA	+ −	ÂNGULO VERTICAL	DIF. DE NÍVEL PONTO	DIF. DE NÍVEL MÉDIA	MÉDIAS ANGULAR	MÉDIAS LINEAR
		102 30 55	Corr. I/Sup.								
			Corr. II/Med.								
			Corr. III/Inf								
			Inclinada								
			Reduzida								
160		195 10 12	Corr I/Sup.								
			Corr. II/Med.								
			Corr III/Inf		39,60						
			Inclinada								
			Reduzida								
		102 [illegible]	Corr I/Sup.								
			Corr II/Med								
			Corr. III/Inf								
			Inclinada								
			Reduzida								
156		[illegible]	Corr I/Sup								
			Corr II/Med.								
			Corr III/Inf		7,40						
			Inclinada								
			Reduzida								
		[illegible]	Corr. I/Sup.								
			Corr II/Med.								
			Corr III/Inf.								
			Inclinada								
			Reduzida								
158		179 21 72	Corr I/Sup.								
			Corr II/Med.								
			Corr III/Inf.		6,80						
			Inclinada								
			Reduzida								
SOMATÓRIA											

CROQUIS



Data 27 de 08 de 1987 — Pág. 07

INCRA

COORDENADORIA:

PROJETO: FRINTOMULLER

GLEBA/IMÓVEL: PANELAS

MUNICÍPIO: ARIPUANÃ

ESTADO: MATO GROSSO

FIRMA: TRIUNFO

SERVIÇO: TAQUIOMÉTRICO

INSTRUMENTO: SOKKISHA TM20C

OPERADOR: HILTON

VISTO FISCALIZAÇÃO:

ESTAÇÃO Δ I	PONTO VISADO	ÂNGULO HORIZONTAL	DISTÂNCIA ELETRÔNICA OU MIRA	DISTÂNCIA LEITURAS	DISTÂNCIA TRENA	+ −	ÂNGULO VERTICAL	DIF. DE NÍVEL PONTO	DIF. DE NÍVEL MÉDIA	MÉDIAS ANGULAR	MÉDIAS LINEAR
HIOY/18	HIOY/17	003 21 10	Corr. I/Sup.							179° 09' 20"	
		183 21 07	Corr. II/Med.								
		000 00 00	Corr. III/Inf.								
			Inclinada								
			Reduzida								
157	HIOY/19	182 30 30	Corr. I/Sup.		28,14						
		002 30 27	Corr. II/Med.								
		179 09 20	Corr. III/Inf.								
			Inclinada								
			Reduzida								28.14
HIOY/19	HIOY/18	001 35 28	Corr. I/Sup.								
		~~181 38~~	Corr. II/Med.								
		181 35 30	Corr. III/Inf.								
		000 00 00									
			Inclinada								
			Reduzida								
160	HIOY/20	182 07 27	Corr. I/Sup		42,27						
		002 07 30	Corr. II/Med.								
		180 31 59	Corr. III/Inf.								
			Inclinada								
			Reduzida								42.24
HIOY/20	HIOY/19	002 37 22	Corr. I/Sup.								
		182 37 20	Corr. II/Med.								
		000 00 00	Corr. III/Inf.								
			Inclinada								
			Reduzida								
158	HIOY/21	183 41 18	Corr. I/Sup.	1550			91 05 50			181° 03' 56"	
		003 41 15	Corr. II/Med.	1275			268 54 00				
		181 03 56	Corr. III/Inf.	1000							
			Inclinada	55.00							
			Reduzida	54.98							54.98
SOMATÓRIA											

CROQUIS



Data 27 de 08 de 1987

Fig 07

INCRA

C R DENADOR

PR JE

A VE

MUNICÍPIO

ESTAD

E MA

SER IC

INSTR MEN

PERADOR

V TO FISCALIZAÇÃO

ESTAÇÃO Δ I	PONTO VISADO	ÂNGULO HORIZONTAL	DISTÂNCIA ELETRÔNICA OU MIRA	LEITURAS	TRENA	–	ÂNGULO VERTICAL	DIF. DE NÍVEL PONTO	DIF. DE NÍVEL MÉDIA	MÉDIA ANGULAR	MÉDIA LINEAR
			Corr. I/Sup.								
			Corr. II/Med.								
			Corr. III/Inf								
			Inclinada								
			Reduzida								
			Corr. I/Sup.								
			Corr. II/Med.								
			Corr. III/Inf.								
			Inclinada								
			Reduzida								
			Corr. I/Sup.								
			Corr. II/Med.								
			Corr. III/Inf								
			Inclinada								
			Reduzida								
			Corr. I/Sup								
			Corr. II/Med								
			Corr. III/Inf								
			Inclinada								
			Reduzida								
			Corr. I/Sup.								
			Corr. II/Med								
			Corr. III/Inf.								
			Inclinada								
			Reduzida								
			Corr. I/Sup.								
			Corr. II/Med.								
			Corr. III/Inf.								
			Inclinada								
			Reduzida								
SOMATÓRIA											

CROQUIS



Data 27 de 08 de 1987

INCRA

COORDENADORIA:

PROJETO: FILINTO MULLER

GLEBA/IMÓVEL: PANELAS

MUNICÍPIO: ARIPUANÃ

ESTADO: MATO GROSSO

FIRMA: TRIUNFO

SERVIÇO: TAQUIOMETRICO

INSTRUMENTO: SOKKISHA TM20C

OPERADOR: HILTON

VISTO FISCALIZAÇÃO:

ESTAÇÃO Δ I	PONTO VISADO	ÂNGULO HORIZONTAL	DISTÂNCIA ELETRÔNICA OU MIRA	DISTÂNCIA LEITURAS	DISTÂNCIA TRENA	+ −	ÂNGULO VERTICAL	DIF. DE NÍVEL PONTO	DIF. DE NÍVEL MÉDIA	MÉDIAS ANGULAR	MÉDIAS LINEAR
HI04/21 156	HI04/20	001 09 40	Corr. I/Sup.	1550			88 53 40			178° 57' 02"	
		181 09 42	Corr. II/Med.	1275			271 06 12				
		000 00 00	Corr. III/Inf.	1000							
			Inclinada								
			Reduzida	54.98							
	HI04/22	180 06 42	Corr. I/Sup.	2576			89 33 20				
		000 06 44	Corr. II/Med.	2038			270 26 30				
		178 57 02	Corr. III/Inf.	1500							
			Inclinada	107.60							
			Reduzida	107.60							107.60
HI04/22 160	HI04/21	002 16 25	Corr. I/Sup.	2576			90 26 10				
		182 16 27	Corr. II/Med.	2038			269 33 30				
		000 00 00	Corr. III/Inf.	1500							
			Inclinada								
			Reduzida	107.60							
	HI04/23	183 07 20	Corr. I/Sup								
		003 07 23	Corr. II/Med.								
		180 50 55	Corr. III/Inf.							180° 50' 55"	
			Inclinada		36,30						
			Reduzida								36.30
HI04/23 157	HI04/22	002 51 42	Corr. I/Sup.								
		182 51 40	Corr. II/Med.								
		000 00 00	Corr. III/Inf.								
			Inclinada								
			Reduzida								
	HI04/24	180 35 40	Corr. I/Sup.								
		000 35 38	Corr. II/Med.								
		177° 43 52	Corr. III/Inf.							177° 43' 58"	
			Inclinada		39,30						
			Reduzida								39.30
SOMATÓRIA											

CROQUIS



Data 27 de 08 de 1987

Pág. 08

COORDENADORIA:

PROJETO:

GLEBA, IMÓVEL: 131

MUNICÍPIO:

ESTADO:

FIRMA:

SERVIÇO:

INSTRUMENTO:

OPERADOR:

VISTO FISCALIZAÇÃO:

ESTAÇÃO Δ I	PONTO VISADO	ÂNGULO HORIZONTAL	DISTÂNCIA ELETRÔNICA OU MIRA	DISTÂNCIA LEITURAS	DISTÂNCIA TRENA	+ −	ÂNGULO VERTICAL	DIF. DE NÍVEL PONTO	DIF. DE NÍVEL MÉDIA	MÉDIAS ANGULAR	MÉDIAS LINEAR
156		001 09 40	Corr I/Sup.	1550			88 53 10				
			Corr. II/Med	1275			71 00 12				
			Corr III/Inf	1000							
			Inclinada								
			Reduzida								
		180 06 42	Corr I/Sup.	2576			88 33 20				
			Corr II/Med.				270 26 30				
			Corr III/Inf								
			Inclinada								
			Reduzida								
160		002 16 25	Corr I/Sup.	2576			91 26 10				
			Corr II/Med	2038			23 30				
			Corr III/Inf								
			Inclinada								
			Reduzida								
		183 07 20	Corr I/Sup								
			Corr II/Med.								
			Corr III/Inf								
			Inclinada		36,30						
			Reduzida								
157		002 51 42	Corr I/Sup.								
			Corr II/Med.								
			Corr III/Inf								
			Inclinada								
			Reduzida								
		180 35 40	Corr I/Sup								
			Corr II/Med.								
			Corr III/Inf								
			Inclinada		39,30						
			Reduzida								
SOMATÓRIA											

CROQUIS



Data 27 de 08 de 1987 — Pág. 09

INCRA

COORDENADORIA:

PROJETO: FILINTO MULLER

GLEBA/IMÓVEL: PANELAS

MUNICÍPIO: ARIPUANÃ

ESTADO: MATO GROSSO

FIRMA: TRIUNFO

SERVIÇO: TAQUIOMETRICO

INSTRUMENTO: SOKKISHA TM20C

OPERADOR: HILTON

VISTO FISCALIZAÇÃO:

ESTAÇÃO Δ I	PONTO VISADO	ÂNGULO HORIZONTAL	DISTÂNCIA ELETRÔNICA OU MIRA	LEITURAS	TRENA	+ −	ÂNGULO VERTICAL	DIF. DE NÍVEL PONTO	DIF. DE NÍVEL MÉDIA	MÉDIAS ANGULAR	MÉDIAS LINEAR
HIDY/24	HIDY/23	001 55 30	Corr. I/Sup.							178° 46' 58"	
		181 55 32	Corr. II/Med.								
		000 00 00	Corr. III/Inf.								
			Inclinada								
			Reduzida								
156	HIDY/25	180 42 28	Corr. I/Sup.	2128			90 14 20				
		000 42 29	Corr. II/Med.	1714			269 45 15				
		178 46 58	Corr. III/Inf.	1300							
			Inclinada								
			Reduzida	82.80						82.80	
HIDY/25	HIDY/24	002 42 40	Corr. I/Sup.	2128			89 45 20				
		182 42 43	Corr. II/Med.	1714			270 14 22				
		000 00 00	Corr. III/Inf.	1300							
			Inclinada								
			Reduzida	82.80							
158	HIDY/26	182 59 32	Corr. I/Sup	2170			88 34 30				
		002 59 34	Corr. II/Med.	1480			271 25 16				
		180 16 52	Corr. III/Inf.	0790						180° 16' 52"	
			Inclinada	138.00							
			Reduzida	137.91						137.91	
HIDY/26	HIDY/25	002 04 50	Corr. I/Sup.	2170			91 25 00				
		182 04 52	Corr. II/Med.	1480			268 34 40				
		000 00 00	Corr. III/Inf.	0790							
			Inclinada								
			Reduzida	137.91							
160	HIDY/27	181 52 12	Corr. I/Sup.	2536			89 15 30				
		001 52 14	Corr. II/Med.	2090			270 44 08				
		179 47 22	Corr. III/Inf.	1645						179° 47' 22"	
			Inclinada	88.00							
			Reduzida	88.98						88.98	
SOMATÓRIA											

CROQUIS



Data 27 de 08 de 19 87

Pág. 09

INGRA

COORDENADORIA:

PROJETO:

GLEBA IMÓVEL:

MUNICÍPIO:

ESTADO:

FIRMA

SERVIÇO

INSTRUMENTO:

OPERADOR:

VISTO FISCALIZAÇÃO

ESTAÇÃO Δ I	PONTO VISADO	ÂNGULO HORIZONTAL	DISTÂNCIA ELETRÔNICA OU MIRA	DISTÂNCIA LEITURAS	DISTÂNCIA TRENA	+ −	ÂNGULO VERTICAL	DIF. DE NÍVEL PONTO	DIF. DE NÍVEL MÉDIA	MÉDIAS ANGULAR	MÉDIAS LINEAR
156		001 45 30	Corr. I/Sup.	–							
		181	Corr II/Med.								
			Corr. III/Inf.								
			Inclinada								
			Reduzida								
		180 42 28	Corr I/Sup.	2128			90 14 20				
			Corr II/Med	1771			269 45 15				
			Corr III/Inf								
			Inclinada								
			Reduzida								
158		002 42 40	Corr I/Sup.	2128			15 20				
			Corr. II/Med.	1714			4 22				
			Corr. III/Inf								
			Inclinada								
			Reduzida								
		182 59 32	Corr I/Sup	2170			88 34 30				
			Corr II/Med.				271 25 12				
			Corr III/Inf								
			Inclinada								
			Reduzida								
160		002 04 50	Corr I/Sup.	2170							
			Corr II/Med	1480			4 40				
			Corr III/Inf								
			Inclinada								
			Reduzida								
		181 52 12	Corr. I/Sup.	2535			89 15 30				
			Corr II/Med.				270 44 08				
			Corr III/Inf.								
			Inclinada								
			Reduzida								
SOMATÓRIA											

CROQUIS



Data 27 de 08 de 1987 — Pág. 10

INCRA

COORDENADORIA:

PROJETO: FILINTO MULLER

GLEBA/IMÓVEL: PANELAS

MUNICÍPIO: ARIPUANÃ

ESTADO: MATO GROSSO

FIRMA: TRIUNFO

SERVIÇO: TAQUIOMETRICO

INSTRUMENTO: SOKKISHA TM 20C

OPERADOR: HILTON

VISTO FISCALIZAÇÃO:

ESTAÇÃO Δ I	PONTO VISADO	ÂNGULO HORIZONTAL	DISTÂNCIA ELETRÔNICA OU MIRA	DISTÂNCIA LEITURAS	DISTÂNCIA TRENA	+ −	ÂNGULO VERTICAL	DIF. DE NÍVEL PONTO	DIF. DE NÍVEL MÉDIA	MÉDIAS ANGULAR	MÉDIAS LINEAR
HI04/27	HI04/26	003 24 42	Corr. I/Sup.	2535			90 44 00			178° 55' 44"	
		183 24 45	Corr. II/Med.	2090			269 15 30				
		000 00 00	Corr. III/Inf.	1645							
			Inclinada								
			Reduzida	88.98							
158	HI04/28	182 20 26	Corr. I/Sup.	1490			87 41 05				
		002 20 28	Corr. II/Med.	1195			272 18 30				
		178 55 44	Corr. III/Inf.	0700							
			Inclinada	7900							
			Reduzida	78.87						78.87	
HI04/28	HI04/27	003 05 18	Corr. I/Sup.	1490			92 18 40			183° 19' 09"	
		183 05 20	Corr. II/Med.	1195			267 41 00				
		000 00 00	Corr. III/Inf.	0700							
			Inclinada								
			Reduzida	78.87							
159	HI04/29	186 24 27	Corr. I/Sup	1870			89 06 10				
		006 24 30	Corr. II/Med.	1435			270 53 30				
		183 19 09	Corr. III/Inf.	1000							
			Inclinada	87.00							
			Reduzida	86.98						86.98	
HI04/29	HI04/28	003 30 08	Corr. I/Sup.	1870			90 53 30			179° 28' 05"	
		183 30 10	Corr. II/Med.	1435			269 06 15				
		000 00 00	Corr. III/Inf.	1000							
			Inclinada								
			Reduzida	86.98							
160	HI04/30	182 58 13	Corr. I/Sup.	1578			88° 36 50				
		002 58 15	Corr. II/Med.	1189			271 23 00				
		179 28 05	Corr. III/Inf.	0800							
			Inclinada	7780							
			Reduzida	77.55						77.55	
SOMATÓRIA											

CROQUIS



Data 27 de 08 de 1987

Pág. 10

COORDENADORIA:

PROJETO:

GLEBA/IMÓVEL:

MUNICÍPIO:

ESTADO:

FIRMA:

SERVIÇO:

INSTRUMENTO:

OPERADOR:

VISTO FISCALIZAÇÃO:

ESTAÇÃO Δ I	PONTO VISADO	ÂNGULO HORIZONTAL	DISTÂNCIA ELETRÔNICA OU MIRA	LEITURAS	TRENA	+ −	ÂNGULO VERTICAL	DIF. DE NÍVEL PONTO	DIF. DE NÍVEL MÉDIA	MÉDIAS ANGULAR	MÉDIAS LINEAR
156	HI04	0° 24' 42"	Corr. I/Sup.	2535			90° 1' 00"				
			Corr. II/Med	2090			26° 1' 30"				
			Corr. III/Inf	1645							
			Inclinada								
			Reduzida								
	HI04	1° 20' 21"	Corr I/Sup.	[illegible]			87° 41' [illegible]				
			Corr. II/Med.	11			272 18 30				
			Corr III/Inf.	2 1							
			Inclinada								
			Reduzida								
159	HI04	0° 22' 11"	Corr I/Sup.	1490			91° [illegible] 10"				
			Corr II/Med.	1195			26° 1' 10"				
			Corr. III/Inf	1 0							
			Inclinada								
			Reduzida								
	HI04	1° 21' 1"	Corr I/Sup	187[illegible]			270° 0' [illegible]				
			Corr. II/Med.	17 5			270 53 30				
			Corr. III/Inf	1							
			Inclinada								
			Reduzida								
HI04 27	HI04	0° [illegible]	Corr I/Sup.	1870			90° [illegible] 20				
			Corr II/Med.	1115			26° [illegible] 15				
			Corr. III/Inf	1 10							
			Inclinada								
			Reduzida								
160	HI04	18° [illegible]	Corr. I/Sup.	1523			88° [illegible]				
			Corr II/Med	11			271 23 00				
			Corr III/Inf	1							
			Inclinada								
			Reduzida								
SOMATÓRIA											

CROQUIS

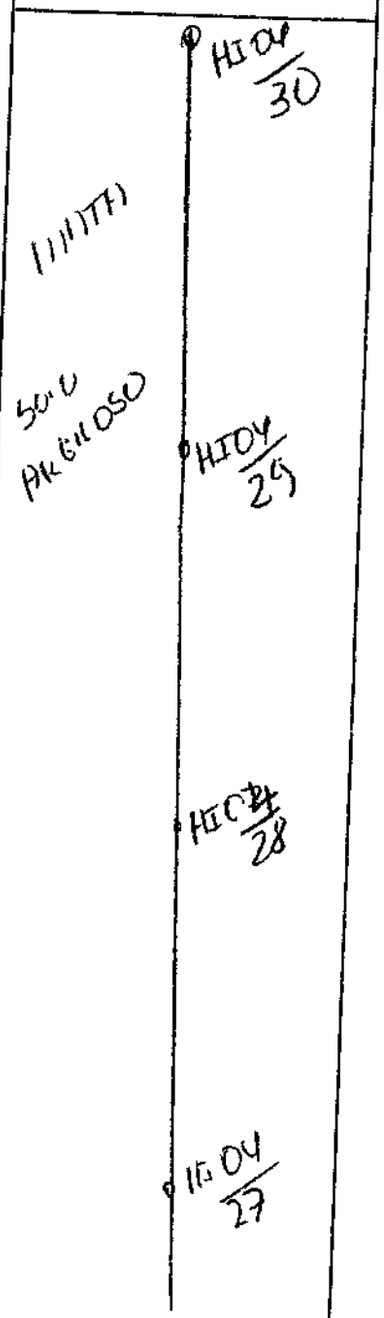

Data 28 de 08 de 1987

Pág. 11

INCRA

COORDENADORIA:

PROJETO: FILINTO MULLER

GLEBA/IMÓVEL: PANELAS

MUNICÍPIO: ARIPUANÃ

ESTADO: MATO GROSSO

FIRMA: TRIUNFO

SERVIÇO: TAQUIOMÉTRICO

INSTRUMENTO: SOKKISHA TM 20C

OPERADOR: HILTON

VISTO FISCALIZAÇÃO:

ESTAÇÃO Δ I	PONTO VISADO	ÂNGULO HORIZONTAL	DISTÂNCIA ELETRÔNICA OU MIRA	DISTÂNCIA LEITURAS	TRENA	+ −	ÂNGULO VERTICAL	DIF. DE NÍVEL PONTO	DIF. DE NÍVEL MÉDIA	MÉDIAS ANGULAR	MÉDIAS LINEAR
HI04/30 155	HI04/29	002 56 01	Corr. I/Sup.	1578			91 22 50			180 036 59 11	
		182 56 03	Corr. II/Med.	1189			268 37 00				
		000 00 00	Corr. III/Inf.	0800							
			Inclinada								
			Reduzida	7755							
	HI04/31	183 33 00	Corr. I/Sup.	1810			88 19 00				
		003 33 03	Corr. II/Med.	1405			271 40 50				
		180 36 59	Corr. III/Inf.	1000							
			Inclinada								
			Reduzida	81.00							
				80.93						80.93	
HI04/31 160	HI04/30	004 06 39	Corr. I/Sup.	1810			91 40 50			181 010 36 11	
		184 06 41	Corr. II/Med.	1405			268 19 00				
		000 00 00	Corr. III/Inf.	1000							
			Inclinada								
			Reduzida	80.93							
	HI04/32	185 17 15	Corr. I/Sup	1510			89 59 50				
		005 17 18	Corr. II/Med.	1255			270 00 00				
		181 10 36	Corr. III/Inf.	1000							
			Inclinada								
			Reduzida	51.00							
										51.00	
HI04/32 158	HI04/31	001 59 05	Corr. I/Sup.	1510			90 00 00			178 053 04	
		181 59 07	Corr. II/Med.	1255			269 59 50				
		000 00 00	Corr. III/Inf.	1000							
			Inclinada								
			Reduzida	51.00							
	HI04/33	180 52 10	Corr. I/Sup.	1286			89 42 50				
		000 52 12	Corr. II/Med.	0893			270 17 00				
		178 53 05	Corr. III/Inf.	0500							
			Inclinada								
			Reduzida	78.60							
										78.60	
SOMATÓRIA											

CROQUIS



Data 28 de 08 de 1987

COORDENADORIA:

PROJETO:

GLEBA IMÓVEL:

MUNICÍPIO:

ESTADO:

FIRMA:

SERVIÇO:

INSTRUMENTO:

OPERADOR:

VISTO FISCALIZAÇÃO:

ESTAÇÃO Δ I	PONTO VISADO	ÂNGULO HORIZONTAL	DISTÂNCIA ELETRÔNICA OU MIRA	DISTÂNCIA LEITURAS	DISTÂNCIA TRENA	+	ÂNGULO VERTICAL	DIF. DE NÍVEL PONTO	DIF. DE NÍVEL MÉDIA	MÉDIAS ANGULAR	MÉDIAS LINEAR
HI 01/30 155	HI 04/9	002 56 01	Corr. I/Sup.	1578			1 22 52				
		1	Corr II/Med.	1189			7 00				
			Corr. III/Inf	1000							
			Inclinada								
			Reduzida								
	HI04/1	183 33 00	Corr. I/Sup	1810			88 19				
			Corr II/Med				271 40 50				
			Corr III/Inf								
			Inclinada								
			Reduzida								
HI 01/31 160	HI 04/30	004 00 33	Corr I/Sup.	1810			1 11 50				
		1	Corr II/Med	1405			13 00				
			Corr III/Inf	1							
			Inclinada								
			Reduzida								
	HI04/37	185 17 15	Corr. I/Sup	1510			8 9 7				
		0	Corr. II/Med.				270 00 00				
			Corr III/Inf								
			Inclinada								
			Reduzida								
HI 04/32 156	HI04/31	001 59 05	Corr. I/Sup.	1510			90 00				
		1	Corr II/Med	1255			51 50				
			Corr III/Inf								
			Inclinada								
			Reduzida								
	HI04/32	180 52 10	Corr. I/Sup.	1386			8 11 50				
		1	Corr II/Med.	07			270 17 00				
			Corr III/Inf	0							
			Inclinada								
			Reduzida								
SOMATÓRIA											

CROQUIS

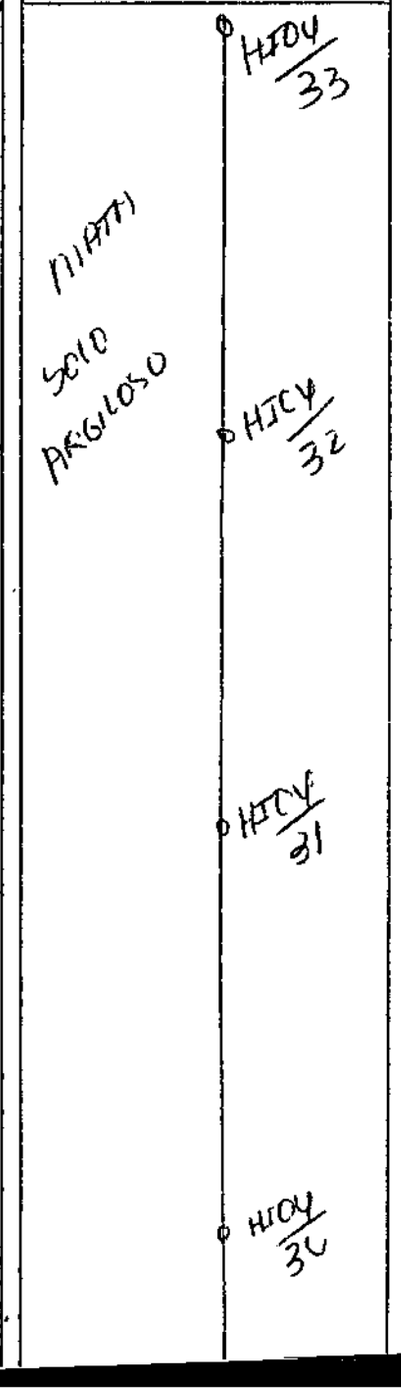

Data 28 de 08 de 1987 Pág. 12

INCRA

COORDENADORIA:

PROJETO: FELINTO MULLER

GLEBA/IMÓVEL: PANELAS

MUNICÍPIO: ARIPUANÃ

ESTADO: MATO GROSSO

FIRMA: TRIUNFO

SERVIÇO: TAQUIOMETRICO

INSTRUMENTO: SOKKISHA TM20C

OPERADOR: HILTON

VISTO FISCALIZAÇÃO:

ESTAÇÃO Δ I	PONTO VISADO	ÂNGULO HORIZONTAL	DISTÂNCIA ELETRÔNICA OU MIRA	LEITURAS	TRENA	+ −	ÂNGULO VERTICAL	DIF. DE NÍVEL PONTO	DIF. DE NÍVEL MÉDIA	MÉDIAS ANGULAR	MÉDIAS LINEAR
HE04/33	HE04/32	001 13 10	Corr. I/Sup.	1286			90 16 50			180° 19' 22"	
		181 13 13	Corr. II/Med.	0893			269 43 00				
		000 00 00	Corr. III/Inf.	0500							
			Inclinada								
			Reduzida	7860							
157	HE04/34	181 32 32	Corr. I/Sup.	1756			88 25 40				
		001 32 35	Corr. II/Med.	1378			271 34 00				
		180 19 22	Corr. III/Inf.	1000							
			Inclinada	75.60							
			Reduzida	75.54						75.54	
HE04/34	HE04/33	002 25 40	Corr. I/Sup.	1756			91 34 00			179° 28' 32"	
		182 25 42	Corr. II/Med.	1378			268 25 40				
		000 00 00	Corr. III/Inf.	1000							
			Inclinada								
			Reduzida	75.54							
158	HE04/35	181 54 12	Corr. I/Sup	1986			89 33 30				
		001 54 14	Corr. II/Med.	1543			270 26 22				
		179 28 32	Corr. III/Inf.	1100							
			Inclinada	88.60							
			Reduzida	88.59						88.59	
HE04/35	HE04/34	003 37 43	Corr. I/Sup.	1986			90 26 00			179° 08' 39"	
		183 37 45	Corr. II/Med.	1543			269 33 40				
		000 00 00	Corr. III/Inf.	1100							
			Inclinada								
			Reduzida	88.59							
160	HE04/36	182 46 22	Corr. I/Sup.		40,55						
		002 46 25	Corr. II/Med.								
		179 08 39	Corr. III/Inf.								
			Inclinada								
			Reduzida							40.55	
SOMATÓRIA											

CROQUIS

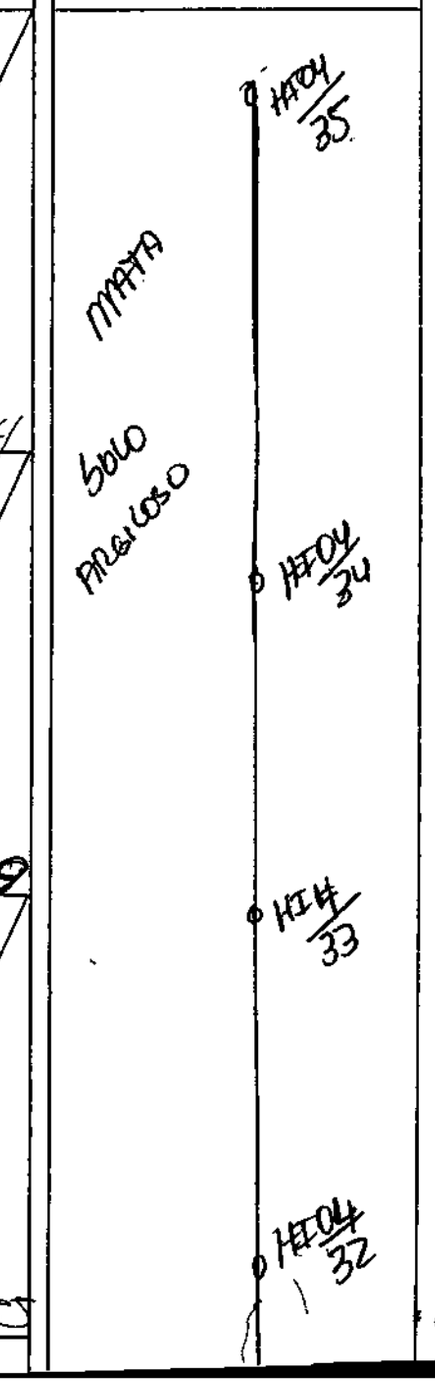

Data 28 de 08 de 1987 Pág 12

COORDENADORIA:

PROJETO:

GLEBA IMÓVEL

MUNICÍPIO:

ESTADO:

FIRMA

SERVIÇO:

INSTRUMENTO:

OPERADOR:

VISTO FISCALIZAÇÃO:

ESTAÇÃO Δ I	PONTO VISADO	ÂNGULO HORIZONTAL	DISTÂNCIA ELETRÔNICA OU MIRA	LEITURAS	TRENA	+	ÂNGULO VERTICAL	DIF. DE NÍVEL PONTO	DIF. DE NÍVEL MÉDIA	MÉDIAS ANGULAR	MÉDIAS LINEAR
157	1	021 13 10	Corr I/Sup.	1286			91 16 50				
			Corr. II/Med	1893			1 42 00				
			Corr. III/Inf.	1 00							
			Inclinada								
			Reduzida								
	1	181 32 27	Corr I/Sup.	1756			88 25 40				
			Corr II/Med.	1			271 34 00				
			Corr. III/Inf	1							
			Inclinada								
			Reduzida								
158	1	002 25 40	Corr. I/Sup.	1756			1 34 00				
			Corr. II/Med.	1378			2 25 40				
			Corr III/Inf	1 0							
			Inclinada								
			Reduzida								
	1	181 24 12	Corr I/Sup	1986			89 33 30				
			Corr. II/Med	1 3			270 26 22				
			Corr III/Inf	1							
			Inclinada								
			Reduzida								
160	1	013 37 43	Corr. I/Sup.	1986			1 26 00				
		103 37 45	Corr II/Med.	1543			33 40				
		000 00 00	Corr III/Inf	1 00							
			Inclinada								
			Reduzida								
	1	182 46 22	Corr. I/Sup.								
		002 46 25	Corr II/Med.								
		177 08 39	Corr. III/Inf								
			Inclinada								
			Reduzida								
SOMATÓRIA											

CROQUIS



Data 28 de 08 de 1987

INCRA

COORDENADORIA:

PROJETO: FILINTO MULLER

GLEBA/IMÓVEL: PANELAS

MUNICIPIO: ARIPUANÃ

ESTADO: MATO GROSSO

FIRMA: TRIUNFO

SERVIÇO: TAQUIOMÉTRICO

INSTRUMENTO: SOKKISHA TM 20C

OPERADOR: HILTON

VISTO FISCALIZAÇÃO:

ESTAÇÃO Δ I	PONTO VISADO	ÂNGULO HORIZONTAL	DISTÂNCIA ELETRÔNICA OU MIRA	DISTÂNCIA LEITURAS	DISTÂNCIA TRENA	+ −	ÂNGULO VERTICAL	DIF. DE NÍVEL PONTO	DIF. DE NÍVEL MÉDIA	MÉDIAS ANGULAR	MÉDIAS LINEAR
HFOY 36	HFOY 35	002 16 05	Corr. I/Sup.							181° 28' 25	
		182 16 07	Corr. II/Med.								
		000 00 00	Corr. III/Inf.								
			Inclinada								
			Reduzida								
158	HFOY 37	183 44 30	Corr. I/Sup.	2312			89 15 30				
		003 44 33	Corr. II/Med.	1656			270 44 20				
		181 28 25	Corr. III/Inf.	1000							
			Inclinada	131.80							
			Reduzida	131.18						131.18	
HFOY 37	HFOY 36	002 47 55	Corr. I/Sup.	2312			90 44 00				
		182 47 57	Corr. II/Med.	1656			269 15 30				
		000 00 00	Corr. III/Inf.	1000							
			Inclinada								
			Reduzida	131.68							
160	HFOY 38	183 11 20	Corr. I/Sup	1640			88 03 00				
		003 11 23	Corr. II/Med.	1120			271 56 40				
		180 23 25	Corr. III/Inf.	0600							
			Inclinada	104.0							
			Reduzida	103.88						103.88	
HFOY 38	HFOY 37	002 58 40	Corr. I/Sup.	1640			91 56 50				
		182 58 43	Corr. II/Med.	1120			268 03 00				
		000 00 00	Corr. III/Inf.	0600							
			Inclinada								
			Reduzida	103.88							
159	HFOY 39	182 33 00	Corr. I/Sup.	2110			88 02 20				
		002 33 03	Corr. II/Med.	1705			271 57 33				
		179 34 20	Corr. III/Inf.	1300							
			Inclinada	81.00							
			Reduzida	80.90						80.90	
SOMATÓRIA											

CROQUIS



Data 28 de 08 de 1987

Pag 13

INCRA

CO DENADOR A:

PR

EBA MÓVEL:

N NIC

AD(

F MA

SERVI C

IN TR NTO:

FRAD R:

VISTO FISCALIZAÇÃO:

ESTAÇÃO Δ I	PONTO VISADO	ÂNGULO HORIZONTAL	DISTÂNCIA ELETRÔNICA OU MIRA	LEITURAS	TRENA	+	ÂNGULO VERTICAL	DIF. DE NÍVEL PONTO	DIF. DE NÍVEL MÉDIA	MÉDIAS ANGULAR	MÉDIAS LINEAR
HI 1,4/32	HI 1,4/32	0 02 16 03	Corr. I/Sup.								
		1 02 16 57	Corr. II/Med								
		0 1 16	Corr. III/Inf.								
			Inclinada								
			Reduzida								
158	H 1/37	1 02 44 30	Corr I/Sup.	2312			88 21 30				
		0 41 35	Corr II/Med.	1656			271 44 20				
		1 71 28 27	Corr. III/Inf.	1000							
			Inclinada								
			Reduzida								
HI 1,01/27	H 1,1/34	0 02 47 15	Corr. I/Sup.	2312			14 00				
		1 02 47 15	Corr II/Med	1856			32				
		1 00 10 00	Corr III/Inf.	0							
			Inclinada								
			Reduzida								
160	H 0,1/34	183 11 20	Corr. I/Sup	1640			88 03 00				
		0 02 71 25	Corr. II/Med.	1112			271 56 10				
		1 00 23 25	Corr. III/Inf.	06 10							
			Inclina a								
			Reduzida								
HI 1,1/38	H 1,1/34	0 02 28 40	Corr. I/Sup.	1640			30				
		1 02 28 42	Corr II/Med	1112			32				
		0 00 00	Corr III/Inf.	0							
			Inclinada								
			Reduzida								
159	H 1,1/37	1 02 33 00	Corr. I/Sup.	2110			88 02 00				
		1 + 4 21	Corr II/Med	1 + +			271 57 33				
		1 + 4 21	Corr III/Inf.	1							
			Inclinada								
			Reduzida								
SOMATÓRIA											

CROQUIS

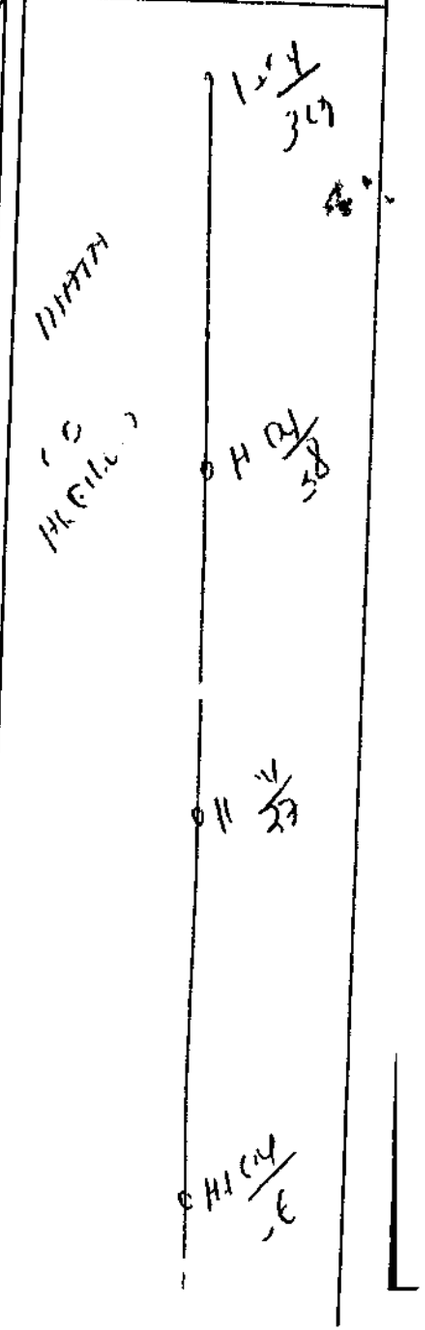

Data 28 de 08 de 1987

INCRA

COORDENADORIA:

PROJETO: FILINTO MULLER

GLEBA/IMÓVEL: PANGLAS

MUNICÍPIO: ARIPUANÃ

ESTADO: MATO GROSSO

FIRMA: TRIUNFO

SERVIÇO: TAQUIOMETRICO

INSTRUMENTO: SOKKISHA TM20C

OPERADOR: HILTON

VISTO FISCALIZAÇÃO:

ESTAÇÃO Δ I	PONTO VISADO	ÂNGULO HORIZONTAL	DISTÂNCIA ELETRÔNICA OU MIRA	DISTÂNCIA LEITURAS	DISTÂNCIA TRENA	+ −	ÂNGULO VERTICAL	DIF. DE NÍVEL PONTO	DIF. DE NÍVEL MÉDIA	MÉDIAS ANGULAR	MÉDIAS LINEAR
HE04/39 157,1	HE04/38	001 54 40	Corr. I/Sup.	2110			91 57 20			180 0 59 30"	
		181 54 42	Corr. II/Med.	1705			268 02 30				
		000 00 00	Corr. III/Inf.	1300							
			Inclinada								
			Reduzida	80.90							
	HE04/40	182 54 10	Corr. I/Sup.	2342			86 20 00				
		002 54 13	Corr. II/Med.	2071			273 39 50				
		180 59 30	Corr. III/Inf.	1800							
			Inclinada	54.20							
			Reduzida	53.98						53.98	
HE04/40 160,1	HE04/39	002 01 26	Corr. I/Sup.	2342			93 39 40			179 0 09 15"	
		182 01 28	Corr. II/Med.	2071			266 20 00				
		000 00 00	Corr. III/Inf.	1800							
			Inclinada								
			Reduzida	53.98							
	HE04/41	181 10 41	Corr. I/Sup	1130			80 38 25				
		001 10 44	Corr. II/Med.	0865			279 21 15				
		179 09 15	Corr. III/Inf.	0600							
			Inclinada	53.00							
			Reduzida	51.60						51.60	
HE04/41 157,1	HE04/40	001 25 41	Corr. I/Sup.	1130			99 21 10			180 0 16 01"	
		181 25 43	Corr. II/Med.	0865			260 38 30				
		000 00 00	Corr. III/Inf.	0600							
			Inclinada								
			Reduzida	51.60							
	HE04/41	181 41 42	Corr. I/Sup.	1544			91 41 10				
		001 41 45	Corr. II/Med.	1022			268 18 33				
		180 16 01	Corr. III/Inf.	0500							
			Inclinada	104.00							
			Reduzida	104.31						104.31	
SOMATÓRIA											

CROQUIS

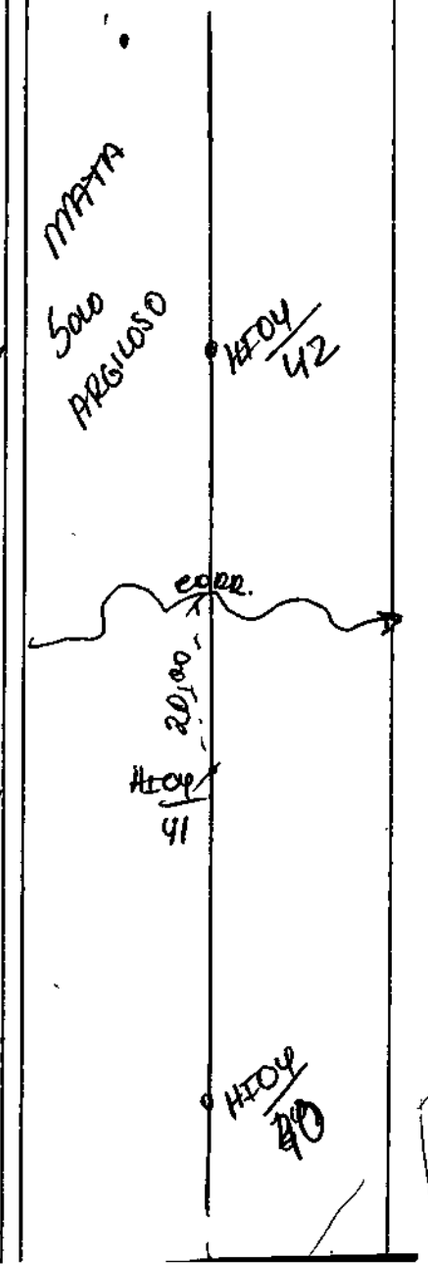

Data 28 de 08 de 1987

INCRA

COORDENADORIA:

PROJETO: F. F. MULLER

GLEBA IMÓVEL:

MUNICÍPIO:

ESTADO:

FIRMA:

SERVIÇO:

INSTRUMENTO:

OPERADOR:

VISTO FISCALIZAÇÃO:

ESTAÇÃO Δ I	PONTO VISADO	ÂNGULO HORIZONTAL	DISTÂNCIA ELETRÔNICA OU MIRA	DISTÂNCIA LEITURAS	DISTÂNCIA TRENA	+	ÂNGULO VERTICAL	DIF. DE NÍVEL PONTO	DIF. DE NÍVEL MÉDIA	MÉDIAS ANGULAR	MÉDIAS LINEAR
157	11°01/38	001 54 40	Corr I/Sup.	2110			11 57 20				
		181 54 42	Corr. II/Med.	1705			2 30				
		000 00 00	Corr III/Inf	1 0							
			Inclinada								
			Reduzida								
	11 1/40	182 54 10	Corr. I/Sup.	2342			86 20 00				
		002 54 13	Corr. II/Med.	2071			273 39 50				
		180 54 30	Corr III/Inf	1800							
			Inclinada								
			Reduzida								
160	11°1/39	002 01 26	Corr I/Sup.	2342			29 40				
		182 01 28	Corr. II/Med.	2171			20 00				
		000 00 00	Corr III/Inf	1 0							
			Inclinada								
			Reduzida								
	11°1/41	181 10 41	Corr I/Sup	1130			80 38 25				
		001 10 44	Corr II/Med	0805			279 21 15				
		179 09 15	Corr. III/Inf	0600							
			Inclinada								
			Reduzida								
157	11°01/40	001 25 41	Corr I/Sup.	1130			21 10				
		181 25 42	Corr II/Med.	0865			33 30				
		180 00 00	Corr III/Inf.	0 0							
			Inclinada								
			Reduzida								
	11°01/11	181 41 42	Corr. I/Sup.	1544			91 41 10				
		181 41 45	Corr II/Med	1072			268 18 33				
		180 41 01	Corr III/Inf	0500							
			Inclinada								
			Reduzida								
SOMATÓRIA											

CROQUIS

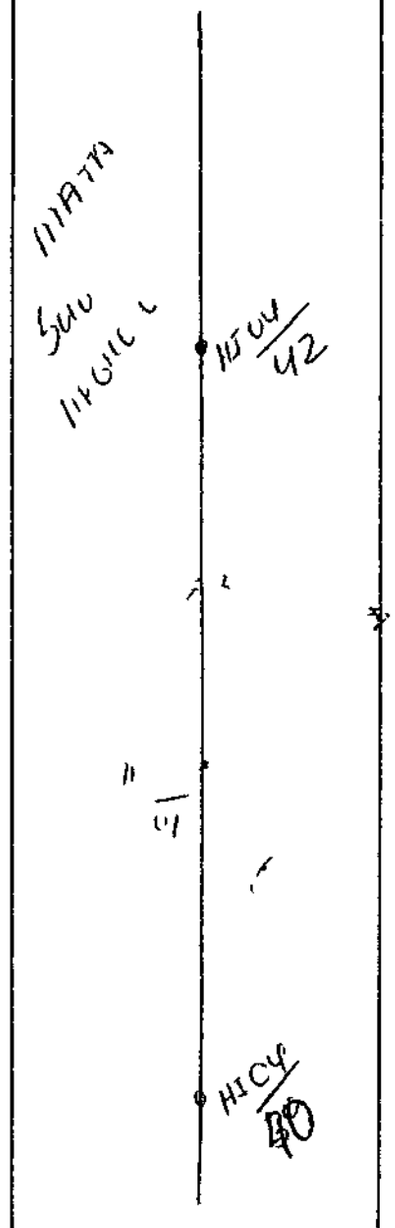

Data 28 de 08 de 1987

INCRA

COORDENADORIA:

PROJETO: FILINTO MULLER

GLEBA/IMÓVEL: PANELAS

MUNICÍPIO: ARIPUANÃ

ESTADO: MATO GROSSO

FIRMA: TRIUNFO

SERVIÇO: TAQUIOMETRICO

INSTRUMENTO: SOKKISHA TM20C

OPERADOR:

VISTO FISCALIZAÇÃO:

ESTAÇÃO Δ I	PONTO VISADO	ÂNGULO HORIZONTAL	DISTÂNCIA ELETRÔNICA OU MIRA	DISTÂNCIA LEITURAS	DISTÂNCIA TRENA	+ −	ÂNGULO VERTICAL	DIF. DE NÍVEL PONTO	DIF. DE NÍVEL MÉDIA	MÉDIAS ANGULAR	MÉDIAS LINEAR
HZ04/41 160	HZ04/40	002 03 40	Corr. I/Sup.	1544			88 18 20			180° 48' 00"	
		182 03 42	Corr. II/Med.	1022			271 41 30				
		000 00 00	Corr. III/Inf.	0500							
			Inclinada								
			Reduzida	53.98							
	HZ04/42	182 51 40	Corr. I/Sup.	1552			93 36 10				
		002 51 43	Corr. II/Med.	1176			266 23 33				
		180 48 00	Corr. III/Inf.	0800							
			Inclinada	75.40							
			Reduzida	74.90							74.90
HZ04/42 157	HZ04	002 36 21	Corr. I/Sup.	1552			86° 23 20			179° 00' 57"	
		182 36 23	Corr. II/Med.	1176			273 36 28				
		000 00 00	Corr. III/Inf.	0800							
			Inclinada								
			Reduzida	74.90							
	HZ04/43	181 37 18	Corr. I/Sup	2140			91 48 23				
		001 37 20	Corr. II/Med.	1720			268 11 20				
		179 00 57	Corr. III/Inf.	1300							
			Inclinada	84.00							
			Reduzida	83.91							83.91
HZ04/43 158	HZ04/42	002 37 30	Corr. I/Sup.	2140			88 11 20			206° 37' 52"	
		182 37 32	Corr. II/Med.	1720			271 48 28				
		000 00 00	Corr. III/Inf.	1300							
			Inclinada								
			Reduzida	83.91							
	HZ04/44	209 15 22	Corr. I/Sup.								
		029 15 25	Corr. II/Med.								
		206 37 52	Corr. III/Inf.		20,20						
			Inclinada								
			Reduzida								20.20
SOMATÓRIA											

CROQUIS

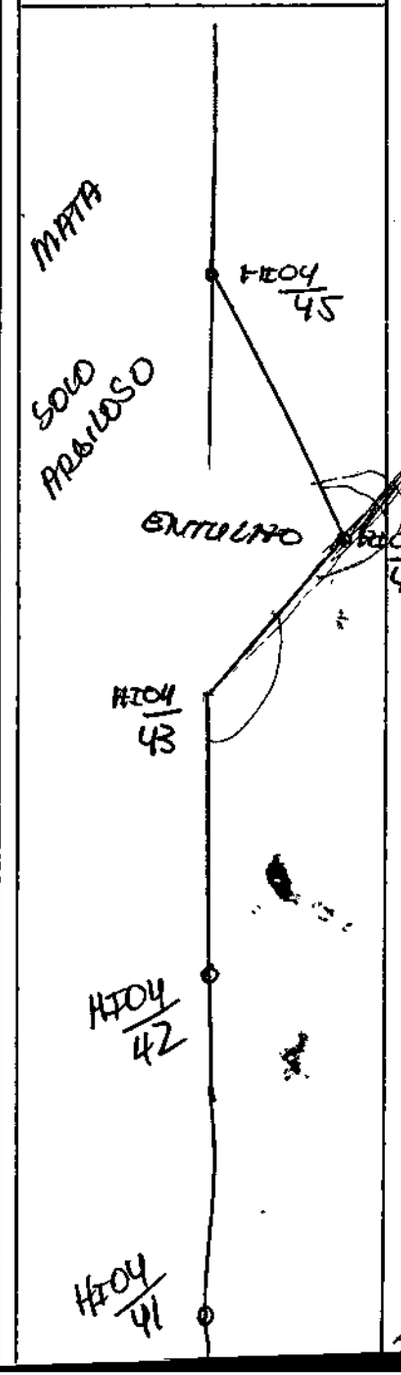

Date 28 de 08 de 19 87

Pag 15

INCRA

COORDENAÇÃO

PROJETO

ÚNICA MÓVEL

MUNICÍPIO

ESTADO

FIRMA

SERVIÇO

NIVELAMENTO

OPERADOR

VISTO CALIBRAÇÃO

ESTAÇÃO Δ I	PONTO VISADO	ÂNGULO HORIZONTAL	DISTÂNCIA ELETRÔNICA OU MIRA	LEITURAS	IRNA	ÂNGULO VERTICAL	DIF. DE NÍVEL PONTO	DIF. DE NÍVEL MÉDIA	MÉDIAS ANGULAR	MÉDIAS LINEAR
M01/41	M01/40	007 03 40	Corr. I/Sup.	1544		18 20				
		182 02 42	Corr. II/Med.	1022		11 41 30				
		1 10 00	Corr. III/Inf.	500						
			Inclinada							
			Reduzida							
M01	M1/42	182 51 40	Corr. I/Sup.	1552		93 36 10				
		0 01 43	Corr. II/Med.	1178		266 23 33				
		180 48 00	Corr. III/Inf.	0805						
			Inclinada							
			Reduzida							
M1/41	M1/1	002 21 21	Corr. I/Sup.	1752		3 20				
		18 [illegible]	Corr. II/Med.	176		6 23				
		1 [illegible]	Corr. III/Inf.	800						
			Inclinada							
			Reduzida							
157	M1/42	181 37 1[illegible]	Corr. I/Sup.	2110		91 48 23				
		[illegible]	Corr. II/Med.	17 0		261 17 2[illegible]				
		179 [illegible] 7	Corr. III/Inf.	721						
			Inclinada							
			Reduzida							
M1/143	M1/42	00 27 20	Corr. I/Sup.	2140		11 20				
		182 27 [illegible]	Corr. II/Med.	17 0		8 28				
		[illegible]	Corr. III/Inf.	0						
			Inclinada							
			Reduzida							
158	M1/44	204 11 22	Corr. I/Sup.							
		02 [illegible]	Corr. II/Med.							
		2[illegible] 14 [illegible] 2	Corr. III/Inf.							
			Inclinada							
			Reduzida							
SOMATÓRIA										

CROQUIS

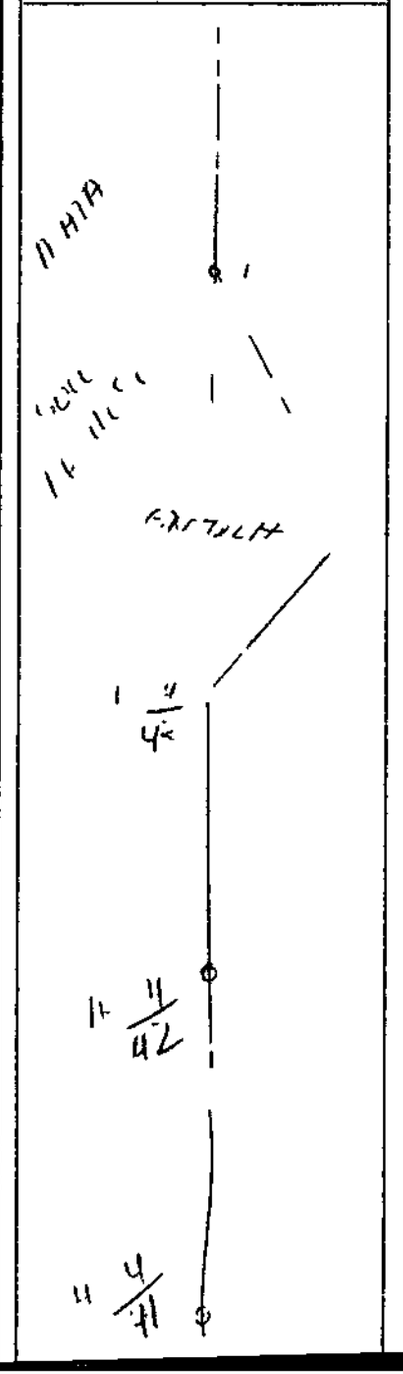

Data 28 de 08 de 19 87 — Pág. 16

INCRA

COORDENADORIA:

PROJETO: FILINTO MULLER

GLEBA/IMÓVEL: PANELAS

MUNICÍPIO: REIDIANÓPOLIS

ESTADO: MATO GROSSO

FIRMA: TRIUNFO

SERVIÇO: TAQUIOMETRICO

INSTRUMENTO: SOKKISHA TM20E

OPERADOR: HILTON

VISTO FISCALIZAÇÃO:

ESTAÇÃO Δ I	PONTO VISADO	ÂNGULO HORIZONTAL	DISTÂNCIA ELETRÔNICA OU MIRA	DISTÂNCIA LEITURAS	DISTÂNCIA TRENA	+ −	ÂNGULO VERTICAL	DIF. DE NÍVEL PONTO	DIF. DE NÍVEL MÉDIA	MÉDIAS ANGULAR	MÉDIAS LINEAR
HF04/44	HF04/43	002 30 03	Corr. I/Sup.								
		182 30 00	Corr. II/Med.								
		000 00 00	Corr. III/Inf.								
			Inclinada								
			Reduzida								
160	HF04/45	136 51 56	Corr. I/Sup.								
		316 51 58	Corr. II/Med.								
		134 21 53	Corr. III/Inf.		26,90						
			Inclinada								
			Reduzida								
HF04/45	HF04/44	003 43 03	Corr. I/Sup.								
		183 43 00	Corr. II/Med.								
		000 00 00	Corr. III/Inf.								
			Inclinada								
			Reduzida								
157	HF04/46	202 23 40	Corr. I/Sup	~~2340~~	2090		92 03 20				
		022 23 37	Corr. II/Med.	1625	1475		267 56 15				
		198 40 37	Corr. III/Inf.	0860	0860						
			Inclinada	123.00							
			Reduzida	122,84							
HF04/46	HF04/45	002 20 40	Corr. I/Sup.	~~2340~~	2090		87 56 20				
		182 20 42	Corr. II/Med.	~~1625~~	1475		272 03 18				
		000 00 00	Corr. III/Inf.	~~0860~~	0860						
			Inclinada								
			Reduzida	152,80							
158	VF07/82	97° 28 05	Corr. I/Sup.								
		277 28 07	Corr. II/Med.								
		95 07 25	Corr. III/Inf.		35,90						
			Inclinada								
			Reduzida								
SOMATÓRIA											

CROQUIS

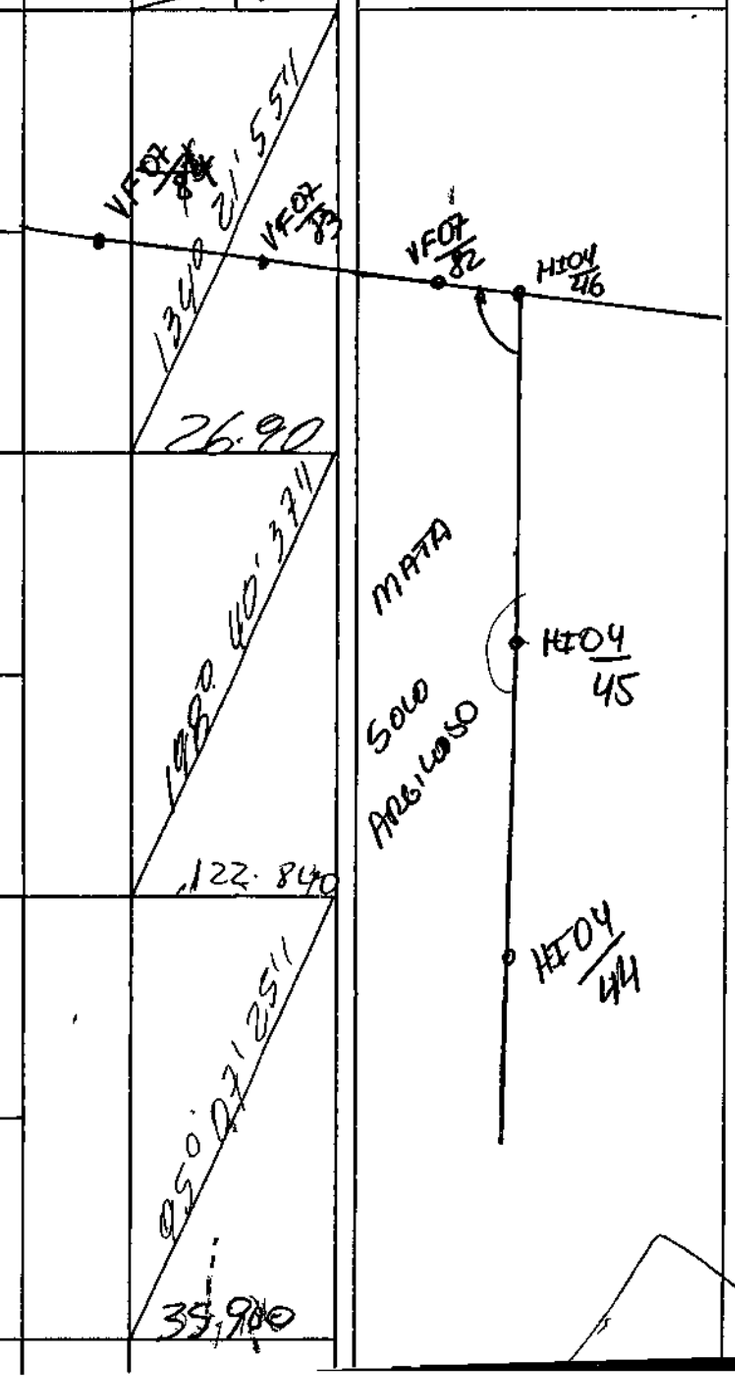

Data 28 de 02 de 19 87

Pág. 16

COORDENADORIA:

PROJETO:

GLEBA IMÓVEL:

MUNICÍPIO:

ESTADO:

FIRMA:

SERVIÇO:

INSTRUMENTO:

OPERADOR:

VISTO FISCALIZAÇÃO:

ESTAÇÃO Δ I	PONTO VISADO	ÂNGULO HORIZONTAL	DISTÂNCIA ELETRÔNICA OU MIRA	LEITURAS	TRENA	+ -	ÂNGULO VERTICAL	DIF. DE NÍVEL PONTO	DIF. DE NÍVEL MÉDIA	MÉDIAS ANGULAR	MÉDIAS LINEAR
160	11°04/43	002 30 03	Corr. I/Sup								
		182 30 00	Corr. II/Med.								
		000 00 00	Corr. III/Inf								
11°04/41			Inclinada								
			Reduzida								
	11°04/45	136 51 56	Corr I/Sup.								
		316 51 58	Corr. II/Med.								
		131 21 53	Corr. III/Inf.		26,90						
			Inclinada								
			Reduzida								
157	11°04/45	003 43 03	Corr. I/Sup.								
		183 43 00	Corr II/Med.								
		000 00 00	Corr III/Inf								
			Inclinada								
			Reduzida								
	11°04/46	202 23 40	Corr I/Sup	2390	190		92 03 20				
		022 23 37	Corr II/Med.	1625	1,75		207 E 61				
		198 40 37	Corr. III/Inf.	0860	100						
			Inclinada								
			Reduzida								
158	11°04/45	002 20 40	Corr I/Sup.	2370	190		820				
		182 20 42	Corr. II/Med.	1625	1,75		317				
		000 00 00	Corr III/Inf.	0	100						
			Inclinada								
			Reduzida								
	VF07/82	97 28 05	Corr I/Sup.								
		277 28 07	Corr II/Med.								
		95 07 25	Corr III/Inf.		45,90						
			Inclinada								
			Reduzida								
SOMATÓRIA											

CROQUIS

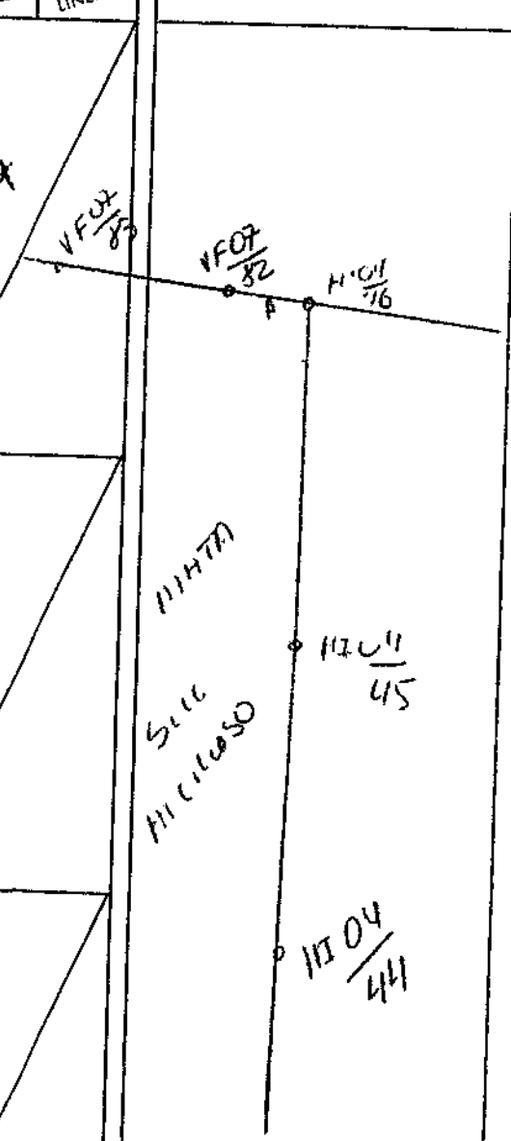

Data ___ de ___ de 19__ Pág. ___

INCRA

COORDENADORIA:

PROJETO:

GLEBA/IMÓVEL:

MUNICÍPIO:

ESTADO:

FIRMA:

SERVIÇO:

INSTRUMENTO:

OPERADOR:

VISTO FISCALIZAÇÃO:

ESTAÇÃO Δ I	PONTO VISADO	ÂNGULO HORIZONTAL			DISTÂNCIA ELETRÔNICA OU MIRA	DISTÂNCIA LEITURAS	DISTÂNCIA TRENA	+ −	ÂNGULO VERTICAL			DIF. DE NÍVEL PONTO	DIF. DE NÍVEL MÉDIA	MÉDIAS ANGULAR	MÉDIAS LINEAR
VF07/82	HIDU/46	002	26	35	Corr. I/Sup.									179°45'16"	
		182	26	33	Corr. II/Med.										
		180	14	40	Corr. III/Inf.										
					Inclinada										
					Reduzida										
14,1	VF07/83	182	11	50	Corr. I/Sup.										
		002	11	47	Corr. II/Med.										
		000	00	00	Corr. III/Inf.										
					Inclinada										
					Reduzida									0.000	
157					Corr. I/Sup.										
					Corr. II/Med.										
					Corr. III/Inf.										
					Inclinada										
					Reduzida										
					Corr. I/Sup										
					Corr. II/Med.										
					Corr. III/Inf.										
					Inclinada										
					Reduzida										
158					Corr. I/Sup.	2370									
					Corr. II/Med.	1175									
					Corr. III/Inf.	0801									
					Inclinada										
					Reduzida										
					Corr. I/Sup.										
					Corr. II/Med.										
					Corr. III/Inf.										
					Inclinada		1,1								
					Reduzida										
SOMATÓRIA															

CROQUIS

Data de _ de 19

Pág _

ESTAÇÃO	PONTO	ÂNGULO HORIZONTAL	DISTÂNCIA			ÂNGULO VERTICAL	DIF. DE NÍVEL		MEDAS		CROQUIS
			ETRÔNICA OU MIRA	LEITURAS	TRONA		DONIO	MÉDIA	ANGULAR	LINEAR	
VI 17/8V	4L 4/4	00 26 25	Corr. I/Sup.								
		182 26 34	Corr. I Med								
	VI 17/8V	149 14 40	Corr II In								
			Inclinada								
			Reduzida								
		182 11 30	Corr. I/Sup								
	VI 17/5A	0 11 47	Corr. Med.								
		1 00 1	Corr. I/In								
			Inclinada								
			Reduzida								
			Corr I/Su								
			I d.								
			orr II/Inf								
			Inclina a								
			Reduzida								
			Corr /S								
			Corr. II/Med.								
			Corr III/In								
			Inclinada								
			Reduzida								
			Co I/Sup.								
			Corr II/Med.								
			Corr. I In								
			Inclinada								
			Reduzida								
			Corr. sup.								
			Corr II Me								
			Corr. II /Inf								
			Inclinada								
			Re di								
SOMATÓRIA											

INGRA

CORDENADAS

LEBRAVEL

MANI

AL

INSTRUMEN

ERADOR

VALIDAÇÃO

Data____de_____de 19____

Pág._____

INCRA

COORDENADORIA:

PROJETO:

GLEBA/IMÓVEL:

MUNICÍPIO:

ESTADO:

FIRMA:

SERVIÇO:

INSTRUMENTO:

OPERADOR:

VISTO FISCALIZAÇÃO:

ESTAÇÃO Δ I	PONTO VISADO	ÂNGULO HORIZONTAL	DISTÂNCIA ELETRÔNICA OU MIRA	DISTÂNCIA LEITURAS	DISTÂNCIA TRENA	+ −	ÂNGULO VERTICAL	DIF. DE NÍVEL PONTO	DIF. DE NÍVEL MÉDIA	MÉDIAS ANGULAR	MÉDIAS LINEAR
			Corr. I/Sup.								
			Corr. II/Med.								
			Corr. III/Inf.								
			Inclinada								
			Reduzida								
			Corr. I/Sup.								
			Corr. II/Med.								
			Corr. III/Inf.								
			Inclinada								
			Reduzida								
			Corr. I/Sup.								
			Corr. II/Med.								
			Corr. III/Inf.								
			Inclinada								
			Reduzida								
			Corr. I/Sup								
			Corr. II/Med.								
			Corr. III/Inf.								
			Inclinada								
			Reduzida								
			Corr. I/Sup.								
			Corr. II/Med.								
			Corr. III/Inf.								
			Inclinada								
			Reduzida								
			Corr. I/Sup.								
			Corr. II/Med.								
			Corr. III/Inf.								
			Inclinada								
			Reduzida								
SOMATÓRIA											

CROQUIS

Data de de 19

Pág.

C PROENA IRA	
PR JE	
BA AVE	
NI IP D	
AD	
MA	
SERV D	
IN IR MEN	
ERAD R	
V D F SCAL ZA ÃO	

ESTAÇÃO Δ I	PONTO VISADO	ÂNGULO HORIZONTAL	DISTÂNCIA ELETRÔNICA OU MIRA	LEITURAS	TRENA	I	ÂNGULO VERTICAL	DIF DE NÍVEL PONTO	DIF DE NÍVEL MÉDIA	MEDIA ANGULAR	MEDIA LINEAR	CROQUIS
			Corr. I/Sup.									
			Corr. II/Med.									
			Corr. II/Inf									
			Inclinada									
			Reduzida									
			Corr. I/Sup									
			Corr. II/Med.									
			Corr. III/Inf.									
			Inclinada									
			Reduzida									
			Corr. I/Sup.									
			Corr. II/Med									
			Corr. III/Inf									
			Inclinada									
			Reduzida									
			Corr. I/Sup									
			Corr. II/Med									
			Corr. III/Inf									
			Inclinada									
			Reduzida									
			Corr. I/Sup.									
			Corr. II/Med.									
			Corr. III/Inf.									
			Inclinada									
			Reduzida									
			Corr. I/Sup									
			Corr. II/Med									
			Corr. III/Inf									
			Inclinada									
			Reduzida									
SOMATÓRIA												

Data____de_____de 19____ Pág._____

INCRA

COORDENADORIA:

PROJETO:

GLEBA/IMÓVEL:

MUNICÍPIO:

ESTADO:

FIRMA:

SERVIÇO:

INSTRUMENTO:

OPERADOR:

VISTO FISCALIZAÇÃO:

ESTAÇÃO Δ I	PONTO VISADO	ÂNGULO HORIZONTAL			DISTÂNCIA ELETRÔNICA OU MIRA	DISTÂNCIA LEITURAS	DISTÂNCIA TRENA	+ −	ÂNGULO VERTICAL			DIF. DE NÍVEL PONTO	DIF. DE NÍVEL MÉDIA	MÉDIAS ANGULAR	MÉDIAS LINEAR
					Corr. I/Sup.										
					Corr. II/Med.										
					Corr. III/Inf.										
					Inclinada										
					Reduzida										
					Corr. I/Sup.										
					Corr. II/Med.										
					Corr. III/Inf.										
					Inclinada										
					Reduzida										
					Corr. I/Sup.										
					Corr. II/Med.										
					Corr. III/Inf.										
					Inclinada										
					Reduzida										
					Corr. I/Sup										
					Corr. II/Med.										
					Corr. III/Inf.										
					Inclinada										
					Reduzida										
					Corr. I/Sup.										
					Corr. II/Med.										
					Corr. III/Inf.										
					Inclinada										
					Reduzida										
					Corr. I/Sup.										
					Corr. II/Med.										
					Corr. III/Inf.										
					Inclinada										
					Reduzida										
SOMATÓRIA															

CROQUIS

Data _ de _ __de 19

Pág_ _

INCRA

COORDENADORIA:

PROJETO:

GLEBA IMÓVEL

MUNICÍPIO:

ESTADO:

FIRMA

SERVIÇO:

INSTRUMENTO:

OPERADOR:

VISTO FISCALIZAÇÃO:

ESTAÇÃO Δ I	PONTO VISADO	ÂNGULO HORIZONTAL	DISTÂNCIA ELETRÔNICA OU MIRA	DISTÂNCIA LEITURAS	DISTÂNCIA TRENA	+	ÂNGULO VERTICAL	DIF. DE NÍVEL PONTO	DIF. DE NÍVEL MÉDIA	MÉDIAS ANGULAR	MÉDIAS LINEAR
			Corr. I/Sup.								
			Corr II/Med.								
			Corr. III/Inf								
			Inclinada								
			Reduzida								
			Corr. I/Sup								
			Corr II/Med.								
			Corr III/Inf								
			Inclinada								
			Reduzida								
			Corr I/Sup.								
			Corr II/Med								
			Corr III/Inf								
			Inclinada								
			Reduzida								
			Corr I/Sup								
			Corr. II/Med.								
			Corr III/Inf								
			Inclinada								
			Reduzida								
			Corr. I/Sup.								
			Corr. II Med								
			Corr. III/Inf								
			Inclinada								
			Reduzida								
			Corr I/Sup.								
			Corr II/Med.								
			Corr III/Inf								
			Inclinada								
			Reduzida								
SOMATÓRIA											

CROQUIS

MEAF - INCRA

GLEBA:

FIRMA:

SERVIÇO:

DETERMINAÇÃO DE AZIMUTE

MÉTODO DAS DISTÂNCIAS ZENITAIS ABSOLUTAS

CAD.

LOCAL:

OPERADOR:

INSTRUMENTO:

PÁG.

PONTO ESTAÇÃO:

PONTO AVANTE:

ORDEM DAS LEITURAS		DATA: / LEITURA DA MIRA	LATITUDE: / LEITURA DO SOL	TEMPERATURA (°C) / CIRCULO VERTICAL	PRESSÃO (mm/Hg) / HORA LEGAL	AZIMUTE
1	CE					
	CD					
2	CE					
	CD					
3	CE					
	CD					
4	CE					
	CD					
5	CE					
	CD					
6	CE					
	CD					
7	CE					
	CD					
8	CE					
	CD					
9	CE					
	CD					
10	CE					
	CD					
					MÉDIA	

CROQUI

MEAF - INCRA

GLEBA:

FIRMA:

SERVIÇO:

DETERMINAÇÃO DE AZIMUTE

MÉTODO DAS DISTÂNCIAS ZENITAIS ABSOLUTAS

CAD.

LOCAL:

OPERADOR:

INSTRUMENTO:

PÁG.

PONTO ESTAÇÃO:

PONTO AVANTE:

ORDEM DAS LEITURAS		DATA: / LEITURA DA MIRA	LATITUDE: / LEITURA DO SOL	TEMPERATURA (°C) / CIRCULO VERTICAL	PRESSÃO (mm/Hg) / HORA LEGAL	AZIMUTE
1	CE					
	CD					
2	CE					
	CD					
3	CE					
	CD					
4	CE					
	CD					
5	CE					
	CD					
6	CE					
	CD					
7	CE					
	CD					
8	CE					
	CD					
9	CE					
	CD					
10	CE					
	CD					
					MÉDIA	

CROQUI

MEAF - INCRA

GLEBA:

FIRMA:

SERVIÇO:

DETERMINAÇÃO DE AZIMUTE

MÉTODO DAS DISTÂNCIAS ZENITAIS ABSOLUTAS

CAD.

LOCAL:

OPERADOR:

INSTRUMENTO:

PÁG.

PONTO ESTAÇÃO:

PONTO AVANTE:

ORDEM DAS LEITURAS		DATA:	LATITUDE:	TEMPERATURA (°C)	PRESSÃO (mm/Hg)	AZIMUTE
		LEITURA DA MIRA	LEITURA DO SOL	CIRCULO VERTICAL	HORA LEGAL	
1	CE					
	CD					
2	CE					
	CD					
3	CE					
	CD					
4	CE					
	CD					
5.	CE					
	CD					
6	CE					
	CD					
7	CE					
	CD					
8	CE					
	CD					
9	CE					
	CD					
10	CE					
	CD					
					MÉDIA	

CROQUI

MEAF - INCRA

GLEBA:

FIRMA:

SERVIÇO:

DETERMINAÇÃO DE AZIMUTE

MÉTODO DAS DISTÂNCIAS ZENITAIS ABSOLUTAS

CAD.

LOCAL:

OPERADOR:

INSTRUMENTO:

PÁG.

PONTO ESTAÇÃO:

PONTO AVANTE:

ORDEM DAS LEITURAS		DATA:	LATITUDE:	TEMPERATURA (°C)	PRESSÃO (mm/Hg)	AZIMUTE
		LEITURA DA MIRA	LEITURA DO SOL	CIRCULO VERTICAL	HORA LEGAL	
1	CE					
	CD					
2	CE					
	CD					
3	CE					
	CD					
4	CE					
	CD					
5	CE					
	CD					
6	CE					
	CD					
7	CE					
	CD					
8	CE					
	CD					
9	CE					
	CD					
10	CE					
	CD					
					MÉDIA	

CROQUI

INSTITUTO NACIONAL DE COLONIZAÇÃO E REFORMA AGRÁRIA
INCRA

COORDENADORIA REGIONAL _____

PROJETO _____

TOPOGRAFIA

CADERNETA N.º _____

IMÓVEL _____

MUNICÍPIO _____

ESTADO _____

TIPO DE LEVANTAMENTO _____

APARELHO _____

FIRMA _____

OPERADOR _____

ANO DE 19 _____

Data 25 de SETEMBRO de 1984

MODELO DE PREENCHIMENTO DE CADERNETA

INCRA

COORDENADORIA: CR - 13

PROJETO: FUNDIARIO NORTE DE MATO GROSSO

GLEBA / IMÓVEL: STO. ANTONIO

MUNICÍPIO: SÃO FELIX DO ARAGUAIA

ESTADO: MT

FIRMA:

SERVIÇO: MEDIÇÃO E DEMARCAÇÃO

INSTRUMENTO: WILD T1

OPERADOR: DAGOBERTO SILVEIRA

VISTO FISCALIZAÇÃO:

ESTAÇÃO Δ	PONTO VISADO	ÂNGULO HORIZONTAL			DISTÂNCIA ELETRÔNICA OU MIRA	DISTÂNCIA LEITURAS	DISTÂNCIA TRENA	+ −	ÂNGULO VERTICAL			DIF. DE NÍVEL PONTO	DIF. DE NÍVEL MÉDIA	MÉDIA LINEAR	MÉDIA ANGULAR
		00	00	25	CORR. I/SUP.	2805			91	25	40				
		180	00	20	CORR. II/MED.	2500			268	35	00				
	DS 80				CORR. III/INF.	2195									
					INCLINADA										
DS 81					REDUZIDA										
		180	28	40	CORR. I/SUP.	2710			89	40	30				
		00	28	55	CORR. II/MED.	2000			270	20	00				
1,51	DS 82				CORR. III/INF.	1290									
					INCLINADA										
					REDUZIDA										
		210	00	10	CORR. I/SUP.	1890			89	55	20				
		30	00	00	CORR. II/MED.	1500			270	04	00				
	MA 124				CORR. III/INF.	1110									
					INCLINADA										
					REDUZIDA										
		335	20	30	CORR. I/SUP.	1918			90	04	40				
		155	20	20	CORR. II/MED.	1500			269	56	00				
	MA 124				CORR. III/INF.	1083									
					INCLINADA										
					REDUZIDA										
		00	00	20	CORR. I/SUP.	2709			90	19	50				
		180	00	40	CORR. II/MED.	2000			269	40	30				
	DS 81				CORR. III/INF.	1290									
					INCLINADA										
DS 82					REDUZIDA										
		180	00	20	CORR. I/SUP.	2202			90	58	30				
1,53		00	00	30	CORR. II/MED.	1500			269	02	00				
	DS 83				CORR. III/INF.	798									
					INCLINADA										
					REDUZIDA										
SOMATÓRIA															

CROQUIS

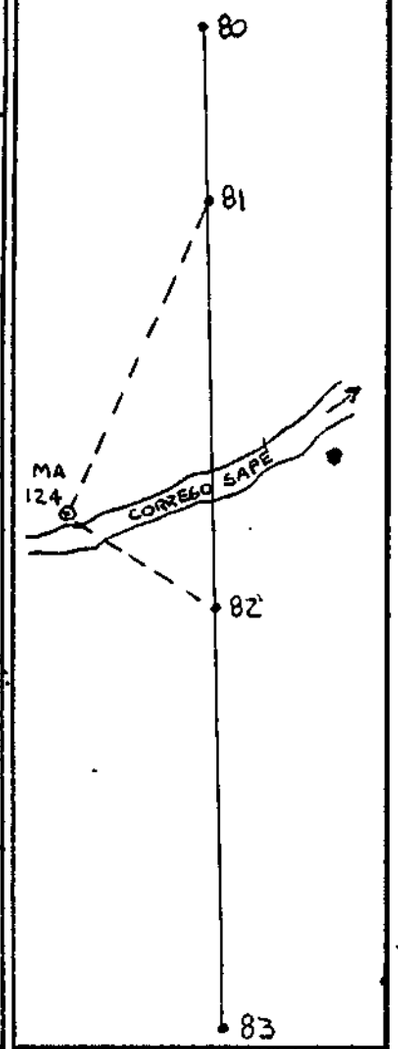

INFORMAÇÕES	PÁGINAS		CROQUI GERAL DOS LEVANTAMENTOS
	DE	A	

Data 06 de 06 de 1987 — Pág. 01

INCRA

COORDENADORIA:

PROJETO: FILINTO MULLER

GLEBA/IMÓVEL: PANELAS

MUNICÍPIO: APIPUANÃ

ESTADO: MT.

FIRMA: TRIUNFO

SERVIÇO: TAQ.

INSTRUMENTO: WILD T1A

OPERADOR: EVERALDO

VISTO FISCALIZAÇÃO:

ESTAÇÃO Δ' I	PONTO VISADO	ÂNGULO HORIZONTAL			DISTÂNCIA ELETRÔNICA OU MIRA	LEITURAS	TRENA	+ −	ÂNGULO VERTICAL			DIF. DE NÍVEL PONTO	DIF. DE NÍVEL MÉDIA	MÉDIAS ANGULAR	MÉDIAS LINEAR
V6/440	V6/439	000	00	20	Corr. I/Sup.									201°28'30"	
		180	00	20	Corr. II/Med.										
					Corr. III/Inf.										
					Inclinada										
					Reduzida										
1,60	V6/441	201	28	50	Corr. I/Sup.										
		21	28	50	Corr. II/Med.										
					Corr. III/Inf.		20,15								
					Inclinada										
					Reduzida									20.15	
V6/441	V6/440	000	00	40	Corr. I/Sup.									284°12'00"	
		180	00	40	Corr. II/Med.										
					Corr. III/Inf.										
					Inclinada										
					Reduzida										
1,68	V6/442	284	12	40	Corr. I/Sup										
		104	12	40	Corr. II/Med.										
					Corr. III/Inf.		48,70								
					Inclinada										
					Reduzida									48.70	
V6/442	V6/441	000	00	20	Corr. I/Sup.									180°16'00"	
		180	00	20	Corr. II/Med.										
					Corr. III/Inf.										
					Inclinada										
					Reduzida										
1,70	V6/443	180	16	20	Corr. I/Sup.	21,68			94	44	50				
		000	16	20	Corr. II/Med.	15,84			265	15	30				
					Corr. III/Inf.	10,00									
					Inclinada	116,80									
					Reduzida	116,00								115.64	
SOMATÓRIA															

CROQUIS

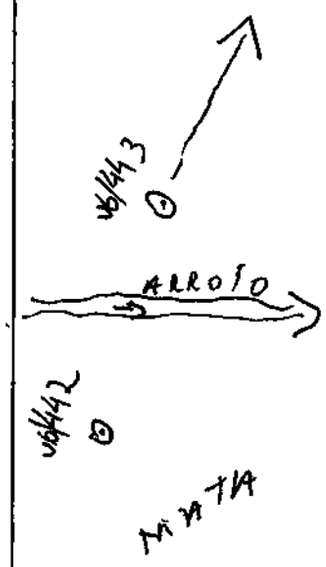

Data 06 de 12 de 19 ..

Pág. _

COORDENADORIA

PROJETO

GLEBA MÓVEL

LOTEIRO

ESTADO

FIRMA

SERVIÇO

INSTRUMENTO

OPERADOR

VISTO FISCALIZAÇÃO

ESTAÇÃO Δ I	PONTO VISADO	ÂNGULO HORIZONTAL	DISTÂNCIA ELETRÔNICA OU MIRA	LEITURAS	TRENA	+	ÂNGULO VERTICAL	DIF DE NÍVEL PONTO	DIF DE NÍVEL MÉDIA	MÉDIAS ANGULAR	MÉDIAS LINEAR	CROQUIS
1	1.		Corr I/Sup.									
			Corr II Med									
			Corr III/Inf									
			Inclinad.									
			Reduz da									
1,60	1		Corr I,Sup									
			Corr II,Med									
			Corr III/Inf		3,15							
			Inclinada									
			Reduzida									
1,1,11	1,1		Corr I Sup									
			Corr II/Med									
			Corr III/Inf									
			Inclinada									
			Reduzida									
1,1	1,1		Corr I/Sup									
			Corr II,Med									
			Corr III/Inf		1,70							
			Inclinada									
			Reduz da									
1	1,1,1		Corr I/Sup									
			Corr II Med									
			Corr III/Inf									
			Inclinada									
			Reduzida									
1	1,1		Corr I/Sup									
			Corr II Med									
			Corr III/Inf									
			Inclinada									
			Reduzida									
SOMATÓRIA												

Data 02 de 05 de 1987

Pág. 02

INCRA

COORDENADORIA:

PROJETO: FILINTO MULLER

GLEBA/IMÓVEL: PANELAS

MUNICÍPIO: ARIQUEMÊ

ESTADO: M.T.

FIRMA: TRIUNFO

SERVIÇO: TAQ

INSTRUMENTO: WILD T1A

OPERADOR: EVERALDO

VISTO FISCALIZAÇÃO:

ESTAÇÃO Δ I	PONTO VISADO	ÂNGULO HORIZONTAL	DISTÂNCIA ELETRÔNICA OU MIRA	LEITURAS	TRENA	+ −	ÂNGULO VERTICAL	DIF. DE NÍVEL PONTO	DIF. DE NÍVEL MÉDIA	MÉDIAS ANGULAR	MÉDIAS LINEAR
V6/443	V6/442	000 06 20	Corr. I/Sup.	1660			85 28 10			179° 19' 20"	
		180 00 20	Corr. II/Med.	1080			274 31 20				
			Corr. III/Inf.	0500							
			Inclinada	116.00							
			Reduzida	115.28							
1,59	V6/444	179 19 40	Corr. I/Sup.	1696			87 36 00				
		359 19 40	Corr. II/Med.	1398			272 23 50				
			Corr. III/Inf.	1100							
			Inclinada	59.60							
			Reduzida	59.50						59.48	
V6/444	V6/443	000 00 40	Corr. I/Sup.	1396			92 57 00				
		180 00 40	Corr. II/Med.	1298			267 03 20				
			Corr. III/Inf.	1000							
			Inclinada	59.60							
			Reduzida	59.45							
1,80	V6/445	180 57 00	Corr. I/Sup	1340			95 13 00			180° 50' 20"	
		000 51 00	Corr. II/Med.	1020			264 46 20				
			Corr. III/Inf.	0700							
			Inclinada	64.00							
			Reduzida	63.47						63.99	
V6/445	V6/444	000 00 20	Corr. I/Sup.	1940			86 11 00				
		180 00 20	Corr. II/Med.	1620			273 18 20				
			Corr. III/Inf.	1300							
							1940				
			Inclinada	64.00			1620				
			Reduzida	63.72			1300				
1,64	V6/446	181 20 00	Corr. I/Sup.							181° 19' 40"	
		01 20 00	Corr. II/Med.								
			Corr. III/Inf.								
			Inclinada		42,85						
			Reduzida							42.85	
SOMATÓRIA											

CROQUIS

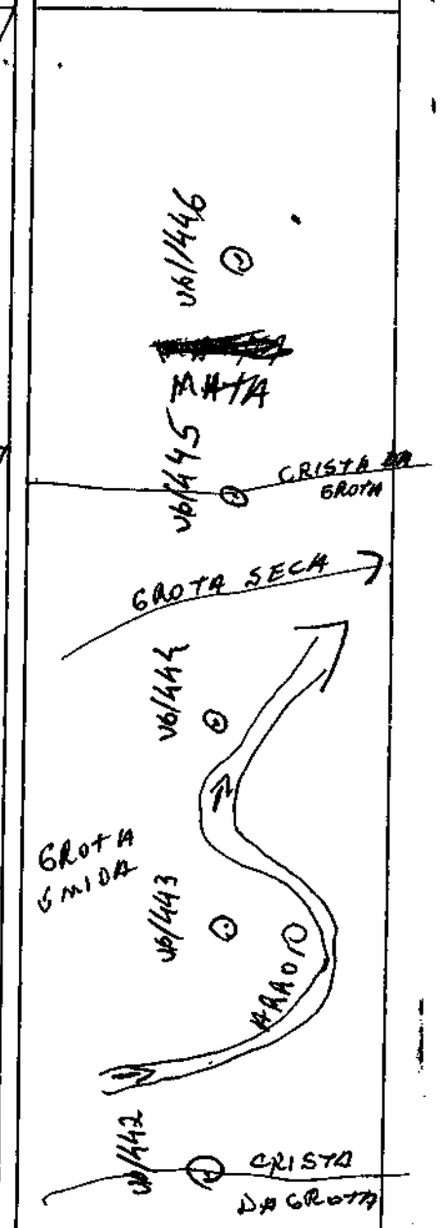

Data / de / de 19

Fág

INTERA

COORDENADORIA

PROJETO

GLEBA IMÓVEL

LOTE

ESTADO

FIRMA

SERVIÇO

INSTRUMENTO

OPERADOR

VISTO FISCALIZAÇÃO

ESTAÇÃO Δ I	PONTO VISADO	ANGULO HORIZONTAL	DISTÂNCIA ELETRÔNICA OU MIRA	LEITURAS	TRENA	ÂNGULO VERTICAL	DIF DE NÍVEL PONTO	DIF DE NÍVEL MÉDIA	MÉDIAS ANGULAR	MÉDIAS LINEAR
			Corr. I Sup.							
			Corr. II Med							
			Corr. III/Inf							
			Inclinada							
			Reduzida							
			Corr. I/Sup							
			Corr. II Med							
			Corr. III/Inf							
			Inclinada							
			Reduzida							
			Corr. I/Sup.							
			Corr. II Med							
			Corr. III/Inf							
			Inclinada							
			Reduzida							
			Corr. I/Sup							
			Corr. II Med.							
			Corr. III/Inf							
			Inclinada							
			Reduzida							
			Corr. I/Sup.							
			Corr. II Med							
			Corr. III/Inf							
			Inclinada							
			Reduzida							
			Corr. I/Sup							
			Corr. II Med							
			Corr. III/Inf							
			Inclinada							
			Reduzida							
SOMATÓRIA										

CROQUIS

MATA

Data 07 de 06 de 19 87

Pág. 03

INCRA

COORDENADORIA:

PROJETO: FILINTO MULLER

GLEBA/IMÓVEL: PANELAS

MUNICÍPIO: ARIPUANÃ

ESTADO: MT.

FIRMA: TRIUNFO

SERVIÇO: TAQ.

INSTRUMENTO: WILD T1A

OPERADOR: EVERALDO

VISTO FISCALIZAÇÃO:

ESTAÇÃO	PONTO VISADO	ÂNGULO HORIZONTAL			DISTÂNCIA ELETRÔNICA OU MIRA	LEITURAS	TRENA	+ −	ÂNGULO VERTICAL			DIF. DE NÍVEL PONTO	DIF. DE NÍVEL MÉDIA	MÉDIAS ANGULAR	MÉDIAS LINEAR
V6/446	V6/445	000	00	30	Corr. I/Sup.									179° 51' 20"	
		180	00	30	Corr. II/Med.										
					Corr. III/Inf.										
					Inclinada										
					Reduzida										
1,58	V6/448	189	51	50	Corr. I/Sup.										
		359	51	50	Corr. II/Med.										
					Corr. III/Inf.										
							33,60								
					Inclinada										
					Reduzida									33,60	
V6/447	V6/446	000	00	40	Corr. I/Sup.										
		180	00	40	Corr. II/Med.										
					Corr. III/Inf.										
					Inclinada										
					Reduzida										
1,67	V6/449	177	02	25	Corr. I/Sup									177° 01' 45"	
		357	02	25	Corr. II/Med.										
					Corr. III/Inf.										
							31,90								
					Inclinada										
					Reduzida									31,90	
V6/449	V6/447	000	00	30	Corr. I/Sup.										
		180	00	30	Corr. II/Med.										
					Corr. III/Inf.										
					Inclinada										
					Reduzida										
SF 1,54	V6/449	181	45	00	Corr. I/Sup.									181° 44' 30"	
		01	45	00	Corr. II/Med.										
					Corr. III/Inf.										
							39,80								
					Inclinada										
					Reduzida									39,80	
SOMATÓRIA															

CROQUIS

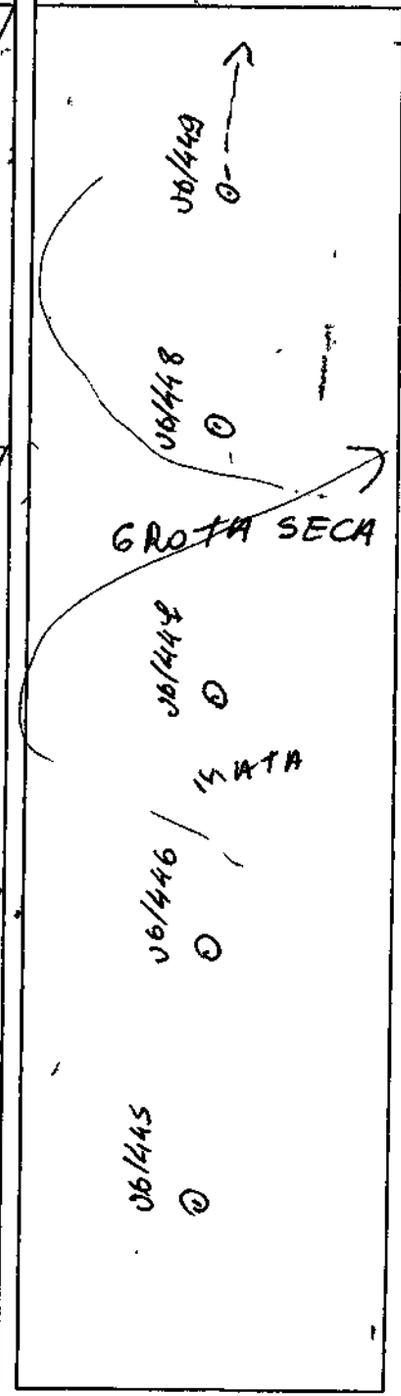

Data de de 19

Pag

COORDENADORIA

PROJETO

GLEBA IMOVEL

MUNICIPIO

ESTADO

FIRMA

SERVIÇO

INSTRUMENTO

OPERADOR

VISTO FISCALIZAÇÃO

ESTAÇÃO Δ I	PONTO VISADO	ANGULO HORIZONTAL	DISTÂNCIA ELETRÔNICA OU MIRA	LEITURAS	TRENA	+	ÂNGULO VERTICAL	DIF DE NIVEL PONTO	DIF DE NIVEL MÉDIA	MÉDIAS ANGULAR	MÉDIAS LINEAR
			Corr I/Sup.								
			Corr II Med.								
			Corr. III/Inf								
			Inclinada								
			Reduzida								
			Corr I/Sup								
			Corr II/Med								
			Corr III/Inf								
			Inclinada								
			Reduzida								
			Corr I Sup								
			Corr II/Med								
			Corr III/Inf								
			Inclinada								
			Reduzida								
			Corr I/Sup								
			Corr II/Med								
			Corr III/Inf								
			Inclinada								
			Reduzida								
			Corr I/Sup								
			Corr II Med								
			Corr III/Inf								
			Inclinada								
			Reduzida								
			Corr I/Sup								
			Corr II/Med								
			Corr III/Inf								
			Inclinada								
			Reduzida								
SOMATÓRIA											

CROQUIS

Data 07 de 06 de 1988

Pág. 04

INCRA

COORDENADORIA:

PROJETO: FILINTO MULLER

GLEBA/IMÓVEL: PANEGAS

MUNICÍPIO: ARIPUANÃ

ESTADO: MT.

FIRMA: TRIUNFO

SERVIÇO: TAQ.

INSTRUMENTO: WILD T1A

OPERADOR: EVERALDO

VISTO FISCALIZAÇÃO:

ESTAÇÃO Δ I	PONTO VISADO	ÂNGULO HORIZONTAL	DISTÂNCIA ELETRÔNICA OU MIRA	LEITURAS	TRENA	+ −	ÂNGULO VERTICAL	DIF. DE NÍVEL PONTO	DIF. DE NÍVEL MÉDIA	MÉDIAS ANGULAR	MÉDIAS LINEAR
V6/449	V6/447	000 00 20	Corr. I/Sup.								
		180 00 20	Corr. II/Med.								
			Corr. III/Inf.								
			Inclinada								
			Reduzida								
1,66	V6/450	179 07 50	Corr. I/Sup.	1310			85 49 10			179° 07' 10"	
		359 07 50	Corr. II/Med.	0955			274 10 20				
			Corr. III/Inf.	0600							
			Inclinada	71.00							
			Reduzida	70.62						70.60	
V6/450	V6/449	000 00 20	Corr. I/Sup.	1611			94 53 40			180° 14' 50"	
		180 00 20	Corr. II/Med.	1255			265 06 50				
			Corr. III/Inf.	0900							
			Inclinada	71.10							
			Reduzida	70.58							
1,59	V6/451	180 15 10	Corr. I/Sup	~~2166~~			82 20 30				
		000 15 10	Corr. II/Med.	~~1883~~			277 40 10				
			Corr. III/Inf.	~~1600~~							
							2164				
			Inclinada	56.60			1882				
			Reduzida	55.40			1600			55.35	
V6/451	V6/450	000 00 20	Corr. I/Sup.	2062							
		180 00 40	Corr. II/Med.	1781			97 11 40				
			Corr. III/Inf.	1500			262 48 50				
			Inclinada	56.20							
			Reduzida	55 31							
1,73	V6/452	180 17 20	Corr. I/Sup.	2418			87 26 50			180° 16' 40"	
		000 17 20	Corr. II/Med.	1959			272 33 00				
			Corr. III/Inf.	1500							
			Inclinada	91.80							
			Reduzida	91.62						91.62	
SOMATÓRIA											

CROQUIS

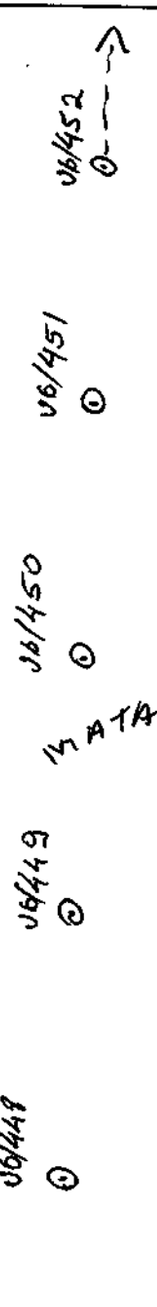

Data de de 19

Pag.

COORDENADORIA

PROJETO

GRUPO MÓVEL

TURNO

CHEFE

FIRMA

TERMO

INSTRUMENTO

OPERADOR

VISTO FISCALIZAÇÃO

ESTAÇÃO Δ I	PONTO VISADO	ÂNGULO HORIZONTAL	DISTÂNCIA ELETRÔNICA OU MIRA	LEITURAS	TRENA	+	ÂNGULO VERTICAL	DIF. DE NÍVEL PONTO	DIF. DE NÍVEL MÉDIA	MÉDIAS ANGULAR	MÉDIAS LINEAR
			Corr I/Sup.								
			Corr II/Med.								
			Corr III/Inf								
			Inclinada								
			Reduzida								
			Corr I/Sup								
			Corr II/Med								
			Corr III/Inf								
			Inclinada								
			Reduzida								
			Corr I/Sup								
			Corr II/Med.								
			Corr III/Inf								
			Inclinada								
			Reduzida								
			Corr I/Sup								
			Corr II/Med								
			Corr III/Inf								
			Inclinada								
			Reduzida								
			Corr I/Sup.								
			Corr II/Med								
			Corr III/Inf								
			Inclinada								
			Reduzida								
			Corr I/Sup								
			Corr II/Med								
			Corr III/Inf								
			Inclinada								
			Reduzida								
SOMATÓRIA											

CROQUIS

Data 07 de 06 de 19 82

Pág. 05

INCRA

COORDENADORIA:

PROJETO: FILINTO MULLER

GLEBA/IMÓVEL: PANELAS

MUNICÍPIO: ARIPUANÃ

ESTADO: MT.

FIRMA: TRIUNFO

SERVIÇO: TAQ.

INSTRUMENTO: WILD T1A

OPERADOR: EVERALDO

VISTO FISCALIZAÇÃO:

ESTAÇÃO Δ' I	PONTO VISADO	ÂNGULO HORIZONTAL	DISTÂNCIA ELETRÔNICA OU MIRA	LEITURAS	TRENA	+ −	ÂNGULO VERTICAL	DIF. DE NÍVEL PONTO	DIF. DE NÍVEL MÉDIA	MÉDIAS ANGULAR	MÉDIAS LINEAR
V6/452	V6/451	000 00 30	Corr. I/Sup.	1718			92 32 30			179° 35' 10"	
		180 00 30	Corr. II/Méd.	1259			267 26 50				
			Corr. III/Inf.	0800							
			Inclinada	91.80							
			Reduzida	91.62							
1,59	V6/452 V6/453	179 35 10	Corr. I/Sup.	1944			93 07 50				
		359 35 10	Corr. II/Med.	1472			266 52 30				
			Corr. III/Inf.	1000							
			Inclinada	94.40							
			Reduzida	94.12						94.13	
V6/453	V6/452	000 00 20	Corr. I/Sup.	1944			87 00 10				
		180 00 20	Corr. II/Med.	1472			272 59 30				
			Corr. III/Inf.	1000							
			Inclinada	94.40							
			Reduzida	94.14							
1,63	V6/454	179 48 20	Corr. I/Sup	1972			94 50 40			179° 48' 00"	
		359 48 20	Corr. II/Med.	1686			265 10 00				
			Corr. III/Inf.	1400							
			Inclinada	57.20							
			Reduzida	56.79						56.92	
V6/454	V6/453	000 00 30	Corr. I/Sup.	1975			84 58 00				
		180 00 30	Corr. II/Med.	1688			275 01 20				
			Corr. III/Inf.	1400							
			Inclinada	57,50							
			Reduzida	57.06							
1,57	V6/455	178 30 00	Corr. I/Sup.							178° 29' 30"	
		358 30 00	Corr. II/Med.								
			Corr. III/Inf.								
			Inclinada		49 80						
			Reduzida							49.80	
SOMATÓRIA											

CROQUIS

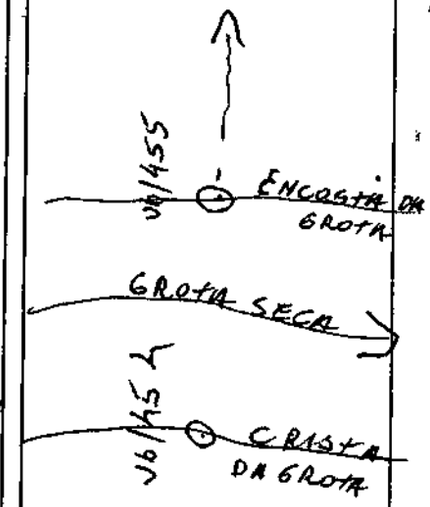



Data __/ de 19

Pág

COORDENADORIA

PROJETO

OBRA MÓVEL

ESTADO

EMA

SERVIÇO

INSTRUMENTO

OPERADOR

VISTO FISCALIZAÇÃO

ESTACAO Δ I	PONTO VISADO	ANGULO HORIZONTAL	DISTANCIA ELETRÔNICA OU MIRA	LEITURAS	TRENA	+	ANGULO VERTICAL	DIF DE NÍVEL PONTO	DIF DE NÍVEL MEDIA	MÉDIAS ANGULAR	MÉDIAS LINEAR
			Corr I/Sup.								
			Corr II/Med								
			Corr III/Inf								
			Inclinada								
			Reduzida								
			Corr I/Sup.								
			Corr II Med								
			Corr III/Inf								
			Inclinada								
			Reduzida								
			Corr I/Sup								
			Corr II/Med								
			Corr III/Inf								
			Inclinada								
			Reduzida								
			Corr I/Sup								
			Corr II/Med								
			Corr III/Inf								
			Inclinada								
			Reduzida								
			Corr I/Sup								
			Corr II/Med								
			Corr III/Inf								
			Inclinada								
			Reduzida								
SOMATÓRIA											

CROQUIS

Data 07 de 06 de 1987

INCRA

COORDENADORIA:

PROJETO: FILINTO MULLER

GLEBA/IMÓVEL: PANELAS

MUNICÍPIO: ARIPUANÃ

ESTADO: MT.

FIRMA: TRIUNFO

SERVIÇO: TAQ.

INSTRUMENTO: WILD T1A

OPERADOR: EVERALDO

VISTO FISCALIZAÇÃO:

ESTAÇÃO Δ I	PONTO VISÁDO	ÂNGULO HORIZONTAL			DISTÂNCIA ELETRÔNICA OU MIRA	LEITURAS	TRENA	+ −	ÂNGULO VERTICAL			DIF. DE NÍVEL PONTO	DIF. DE NÍVEL MÉDIA	MÉDIAS ANGULAR	MÉDIAS LINEAR
V6/455	V6/454	000	00	20	Corr. I/Sup.									178° 23' 30"	
		180	00	20	Corr. II/Med.										
					Corr. III/Inf.										
					Inclinada										
1,56					Reduzida										
	V6/456	178	23	50	Corr. I/Sup.										
		358	23	50	Corr. II/Med.										
					Corr. III/Inf.		29,95								
					Inclinada										
					Reduzida									29.95	
V6/456	V6/455	000	00	20	Corr. I/Sup.									182° 00' 03"	
		180	00	20	Corr. II/Med.										
					Corr. III/Inf.										
					Inclinada										
1,61					Reduzida										
	V6/457	182	00	20	Corr. I/Sup	20,32			86	21	20				
		02	00	25	Corr. II/Med.	17,66			273	37	50				
					Corr. III/Inf.	15,00									
					Inclinada	53.20									
					Reduzida	52-98								52.95	
V6/457	V6/456	000	00	20	Corr. I/Sup.	20,31			93	15	00				
		180	00	20	Corr. II/Med.	17,66			266	45	30				
					Corr. III/Inf.	15,00									
					Inclinada	53.10									
1,64					Reduzida	52-92									
	V6/458	180	11	55	Corr. I/Sup.	19,00			84	16	20			180° 11' 35"	
		000	11	55	Corr. II/Med.	15,50			275	43	50				
					Corr. III/Inf.	12,00									
					Inclinada	70.00									
					Reduzida	69.30								69.28	
SOMATÓRIA															

CROQUIS

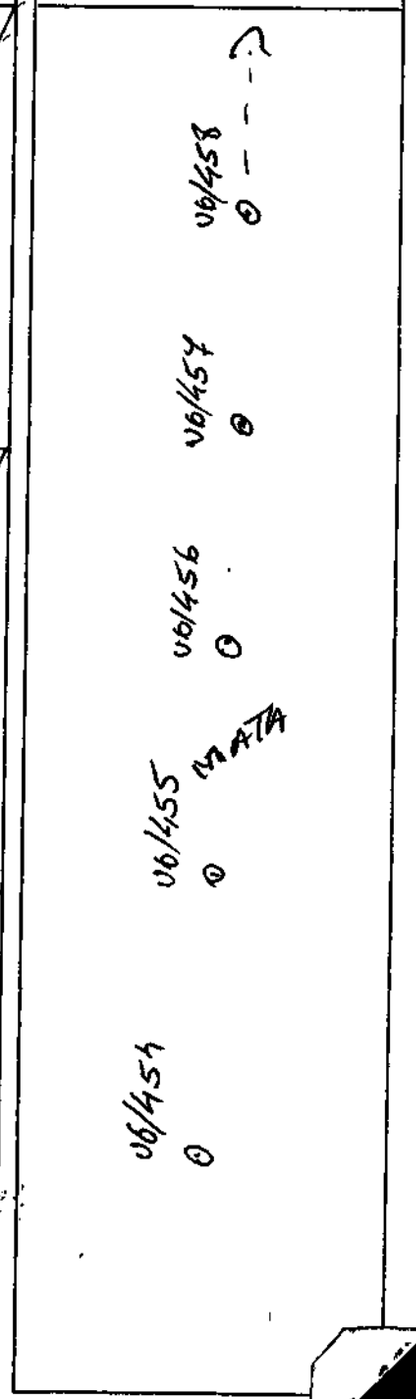

Data 1 de 4 de 19 7

Pág.

COORDENADORIA

PROJETO

GLEBA IMOVEL

MUNICÍPIO

ESTADO

FIRMA

SERVIÇO

INSTRUMENTOS

OPERADOR

VISTO FISCALIZAÇÃO

ESTAÇÃO Δ I	PONTO VISADO	ÂNGULO HORIZONTAL	DISTÂNCIA ELETRÔNICA OU MIRA	LEITURAS	TRENA	+	ÂNGULO VERTICAL	DIF DE NIVEL PONTO	DIF DE NIVEL MÉDIA	MÉDIAS ANGULAR	MÉDIAS LINEAR
			Corr I/Sup								
			Corr II/Med								
			Corr. III/Inf								
			Inclinada								
			Reduzida								
			Corr I/Sup								
			Corr II/Med								
			Corr III/Inf								
			Inclinada								
			Reduzida								
			Corr I/Sup								
			Corr II/Med								
			Corr III/Inf								
			Inclinada								
			Reduzida								
			Corr I/Sup								
			Corr II/Med								
			Corr III/Inf								
			Inclinada								
			Reduzida								
			Corr I/Sup								
			Corr II/Med								
			Corr III/Inf								
			Inclinada								
			Reduzida								
			Corr I/Sup								
			Corr II/Med								
			Corr III/Inf								
			Inclinada								
			Reduzida								
SOMATÓRIA											

CROQUIS

Data 07 de 06 de 1987

INCRA

COORDENADORIA:

PROJETO: FILINTO MULLER

GLEBA/IMÓVEL: PANELAS

MUNICÍPIO: ARIPUANÃ

ESTADO: MT.

FIRMA: TRIUNFO

SERVIÇO: TAQ.

INSTRUMENTO: WILD T14

OPERADOR: EVERALDO

VISTO FISCALIZAÇÃO:

ESTAÇÃO Δ I	PONTO VISADO	ÂNGULO HORIZONTAL	DISTÂNCIA ELETRÔNICA OU MIRA	DISTÂNCIA LEITURAS	DISTÂNCIA TRENA	+ −	ÂNGULO VERTICAL	DIF. DE NÍVEL PONTO	DIF. DE NÍVEL MÉDIA	MÉDIAS ANGULAR	MÉDIAS LINEAR
V6/458	V6/457	000 00 40	Corr. I/Sup.	1700			95 53 20			176° 54'00"	
		180 00 40	Corr. II/Med.	1350			264 06 50				
			Corr. III/Inf.	1000							
			Inclinada	70.00							
			Reduzida	69.26							
1,53	V6/459	176 54 40	Corr. I/Sup.		15,20						15.40
		356 54 40	Corr. II/Med.								
			Corr. III/Inf.								
			Inclinada								
			Reduzida								
V6/459	V6/458	000 00 20	Corr. I/Sup.							183° 13'00"	
		180 00 20	Corr. II/Med.								
			Corr. III/Inf.								
			Inclinada								
			Reduzida								
1,68	V6/460	183 13 20	Corr. I/Sup	1910			92 26 40				60.94
		03 13 20	Corr. II/Med.	1605			267 33 00				
			Corr. III/Inf.	1300							
			Inclinada	61.40							
			Reduzida	60.99							
V6/460	V6/459	000 00 20	Corr. I/Sup.	1810			88 37 10			178° 51'00"	
		180 00 20	Corr. II/Med.	1505			272 22 20				
			Corr. III/Inf.	1200							
			Inclinada	61.00							
			Reduzida	60.89							
1,67	V6/461	178 51 00	Corr. I/Sup.	1548			88 51 30				64.77
		358 51 00	Corr. II/Med.	1224			271 08 00				
			Corr. III/Inf.	0900							
			Inclinada	64.80							
			Reduzida	64.79							
SOMATÓRIA											

CROQUIS



Data de de 19 Pág.

CO. IRUENADORIA	
PROJETO	
GLEBA MOVE	
UNICIPIO	
ESTADO	
FIRMA	
SERVIÇO	
NSTRUMENTO	
OPERADOR	
VISTO FISCALIZAÇÃO	

ESTAÇÃO Δ I	PONTO VISADO	ANGULO HORIZONTAL	DISTÂNCIA ELETRÔNICA OU MIRA	LEITURAS	TRENA	ÂNGULO VERTICAL	DIF. DE NÍVEL PONTO	DIF. DE NÍVEL MÉDIA	MÉDIAS ANGULAR	MÉDIAS LINEAR
			Corr I Sup							
			Corr I Med							
			Corr III/Inf							
			Inclinada							
			Reduzida							
			Corr I/Sup							
			Corr. II/Med							
			Corr III/Inf							
			Inclinada							
			Reduzida							
			Corr I Sup.							
			Corr II Med							
			Corr III, Inf							
			Inclinada							
			Reduzida							
			Corr I/Sup							
			Corr I/Med							
			Corr III/Inf							
			Inclinada							
			Reduzida							
			Corr I/Sup							
			Corr II Med.							
			Corr III/Inf							
			Inclinada							
			Reduzida							
			Corr I/Sup							
			Corr II Med							
			Corr III/Inf.							
			Inclinada							
			Reduzida							
SOMATÓRIA										

CROQUIS

Data 07 de 06 de 1987

INCRA

COORDENADORIA:

PROJETO: FILINTO MULLER

GLEBA/IMÓVEL: PANELAS

MUNICÍPIO: ARIPUANÃ

ESTADO: M.T.

FIRMA: TRIUNFO

SERVIÇO: TAQ.

INSTRUMENTO: WILD T2A

OPERADOR: EVERALDO

VISTO FISCALIZAÇÃO:

ESTAÇÃO Δ I	PONTO VISADO	ÂNGULO HORIZONTAL			DISTÂNCIA ELETRÔNICA OU MIRA	LEITURAS	TRENA	+ −	ÂNGULO VERTICAL			DIF. DE NÍVEL PONTO	MÉDIA	MÉDIAS ANGULAR	LINEAR
V6/461	V6/460	000	00	30	Corr. I/Sup.	1848			91	28	00			179° 54' 10"	
		180	00	30	Corr. II/Med.	1524			268	30	20				
					Corr. III/Inf.	1200									
					Inclinada	64.80									
					Reduzida	64.76									
1,56	V6/462	179	54	40	Corr. I/Sup.										
		359	54	40	Corr. II/Med.										
					Corr. III/Inf.										
						/	27,90		/						
					Inclinada										
					Reduzida									27,80	
V6/462	V6/461	000	00	20	Corr. I/Sup.										
		180	00	20	Corr. II/Med.										
					Corr. III/Inf.										
						/			/						
					Inclinada										
					Reduzida										
1,67	V6/463	179	14	30	Corr. I/Sup									179° 14' 10"	
		359	14	30	Corr. II/Med.										
					Corr. III/Inf.										
						/	46,60		/						
					Inclinada										
					Reduzida									46.60	
V6/463	V6/462	000	00	40	Corr. I/Sup.										
		180	00	40	Corr. II/Med.										
					Corr. III/Inf.										
						/			/						
					Inclinada										
					Reduzida										
1,68	V6/464	180	36	20	Corr. I/Sup.									180° 35' 40"	
		000	36	20	Corr. II/Med.										
					Corr. III/Inf.										
						/	10,70		/						
					Inclinada										
					Reduzida									10.70	
SOMATÓRIA															

CROQUIS

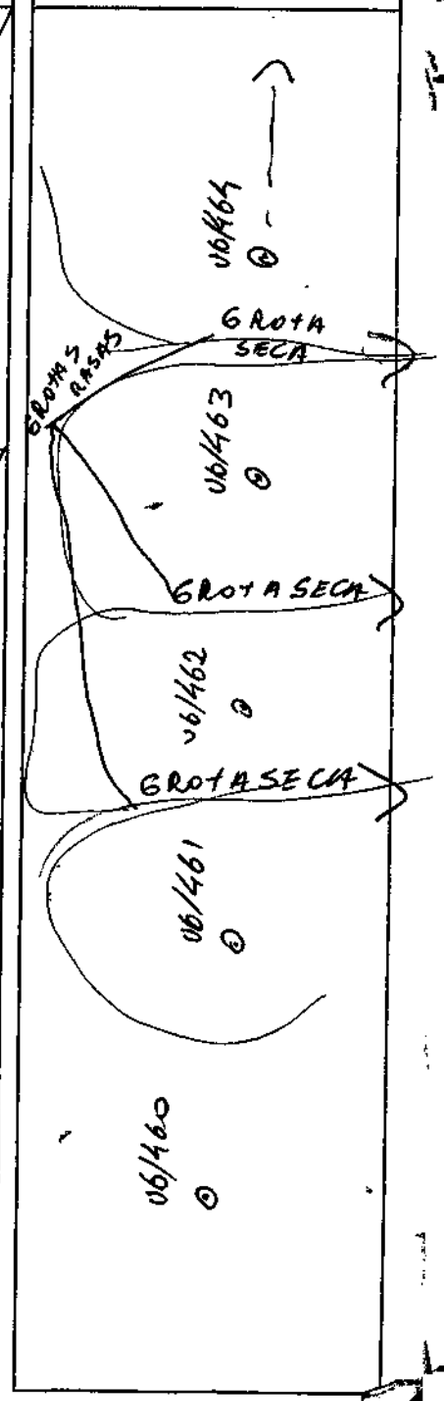

Data de de 19

Pág.

COORDENADORIA

PROJETO

GLEBA IMÓVEL

ALINHAMENTO

ESTADO

FIRMA

SERVIÇO

INSTRUMENTO

OPERADOR

VISTO FISCALIZAÇÃO

ESTAÇÃO Δ I	PONTO VISADO	ÂNGULO HORIZONTAL	DISTÂNCIA ELETRÔNICA OU MIRA	LEITURAS	TRENA	+	ÂNGULO VERTICAL	DIF DE NÍVEL PONTO	DIF DE NÍVEL MÉDIA	MÉDIAS ANGULAR	MÉDIAS LINEAR
			Corr I/Sup								
			Corr II Med								
			Corr. III Inf								
			Inclinada								
			Reduzida								
			Corr I/Sup								
			Corr II/Med.								
			Corr III Inf								
			Inclinada								
			Reduzida								
			Corr I/Sup								
			Corr II/Med								
			Corr III Inf								
			Inclinada								
			Reduzida								
			Corr I/Sup								
			Corr II Med								
			Corr III/Inf								
			Inclinada								
			Reduzida								
			Corr I/Sup.								
			Corr II Med								
			Corr III/Inf								
			Inclinada								
			Reduzida								
			Corr I/Sup.								
			Corr II Med								
			Corr III/Inf								
			Inclinada								
			Reduzid.								
SOMATÓRIA											

CROQUIS

Data 02 de 06 de 19 87

INCRA

COORDENADORIA:

PROJETO: FILINTO MULLER

GLEBA/IMÓVEL: PANELAS

MUNICIPIO: ARIPUANÃ

ESTADO: MT.

FIRMA: TRIUNFO

SERVIÇO: TAQ

INSTRUMENTO: WILD T1A

OPERADOR: EUERALDO

VISTO FISCALIZAÇÃO:

ESTAÇÃO Δ I	PONTO VISADO	ÂNGULO HORIZONTAL	DISTÂNCIA ELETRÔNICA OU MIRA	LEITURAS	TRENA	+ −	ÂNGULO VERTICAL	DIF. DE NÍVEL PONTO	DIF. DE NÍVEL MÉDIA	MÉDIAS ANGULAR	MÉDIAS LINEAR
V6/464	V6/463	000 00 20	Corr. I/Sup.								
		180 00 20	Corr. II/Med.								
			Corr. III/Inf.								
			Inclinada								
			Reduzida								
1,61	V6/465	155 53 55	Corr. I/Sup.	2558			98 58 20			155 53 35"	
		335 53 55	Corr. II/Med.	2179			262 01 30				
			Corr. III/Inf.	1800							
			Inclinada	75.80							
			Reduzida	74.34						74.23	
V6/465	V6/464	000 00 40	Corr. I/Sup.	2358			81 14 20			179 08 20"	
		180 00 40	Corr. II/Med.	1979			278 45 00				
			Corr. III/Inf.	1600							
			Inclinada	75.90			2359				
			Reduzida	74.13			1979				
1,59							1600				
	V6/466	~~179 09 00~~	Corr. I/Sup	2000							
		~~359 09 00~~	Corr. II/Med.	1650			88 19 00				
		179 09 00	Corr. III/Inf.	1300			271 40 10				
		359 09 00									
			Inclinada	70.00							
			Reduzida	69.94						69.94	
V6/466	V6/465	000 00 20	Corr. I/Sup.	1700			91 45 20			181 21 20"	
		180 00 20	Corr. II/Med.	1350			268 15 10				
			Corr. III/Inf.	1000							
			Inclinada	70.00							
			Reduzida	69.93							
1,63	V6/464	181 21 40	Corr. I/Sup.	2122			85 31 30				
		01 21 40	Corr. II/Med.	1811			274 28 20				
			Corr. III/Inf.	1500							
			Inclinada	62.20							
			Reduzida	61.82						61.73	
SOMATÓRIA											

CROQUIS



Data 21 de 5 de 19

Pág

COORDENADORIA

PROJETO

GLEBA IMÓVEL

MUNICÍPIO

ESTADO

FIRMA

PRAZO

INSTRUMENTO

OPERADOR

VISTO FISCALIZAÇÃO

ESTAÇÃO Δ I	PONTO VISADO	ANGULO HORIZONTAL	DISTANCIA ELETRÔNICA OU MIRA	LE TURAS	TRENA	ÂNGULO VERTICAL	DIF DE NÍVEL PONTO	DIF DE NÍVEL MEDIA	MÉDIAS ANGULAR	MÉDIAS LINEAR
			Corr I/Sup Corr II/Med Corr III/Inf Inclinada Reduzida							
			Corr I/Sup Corr II/Med Corr III/Inf Inclinada Reduzida							
			Corr I/Sup Corr II/Med Corr III/Inf Inclinada Reduzida							
			Corr I/Sup Corr II/Med Corr III/Inf Inclinada Reduzida							
			Corr I/Sup Corr II Med Corr III/Inf Inclinada Reduzida							
			Corr I/Sup Corr II Med Corr III/Inf Inclinada Reduzida							
SOMATÓRIA										

CROQUIS

Data 08 de 06 de 1987

INCRA

COORDENADORIA:

PROJETO: FILINTO MULLER

GLEBA/IMÓVEL: PANELAS

MUNICÍPIO: ARIPUANÃ

ESTADO: MT.

FIRMA: TRIUNFO

SERVIÇO: TAQ.

INSTRUMENTO: WILD T14

OPERADOR: EVERALDO

VISTO FISCALIZAÇÃO:

ESTAÇÃO Δ I	PONTO VISADO	ÂNGULO HORIZONTAL	DISTÂNCIA ELETRÔNICA OU MIRA	DISTÂNCIA LEITURAS	DISTÂNCIA TRENA	+ −	ÂNGULO VERTICAL	DIF. DE NÍVEL PONTO	DIF. DE NÍVEL MÉDIA	MÉDIAS ANGULAR	MÉDIAS LINEAR
V6/467	V6/466	000 00 40	Corr. I/Sup.	1820			94 19 40			180° 40' 30"	
		180 00 40	Corr. II/Med.	1510			265 40 00				
			Corr. III/Inf.	1200							
			Inclinada	62.00							
			Reduzida	61.64							
1,72	V6/468	180 41 10	Corr. I/Sup.	2130			92 41 10				
		000 41 10	Corr. II/Med.	1815			92 41 10				
			Corr. III/Inf.	1500			267 18 20				
			Inclinada	63.00							
			Reduzida	62.86						62.84	
V6/468	V6/467	000 00 20	Corr. I/Sup.	2130			86 55 20			179° 19' 40"	
		180 00 20	Corr. II/Med.	1815			273 04 00				
			Corr. III/Inf.	1500							
			Inclinada	63.00							
			Reduzida	62.82							
1,68	V6/469	179 20 00	Corr. I/Sup	1624			97 28 20				
		359 20 00	Corr. II/Med.	1362			262 31 00				
			Corr. III/Inf.	1100							
							1624				
			Inclinada	52.40			1362				
			Reduzida	51.51			1100			51.58	
V6/469	V6/468	000 00 40	Corr. I/Sup.	1524							
		180 00 40	Corr. II/Med.	1262			83 23 40				
			Corr. III/Inf.	1000			276 56 00				
			Inclinada	52.40							
			Reduzida	51.64							
1,54	V6/470	180 45 55	Corr. I/Sup.	1650			87 31 40			180° 45' 15"	
		000 45 55	Corr. II/Med.	1125			272 28 00				
			Corr. III/Inf.	0600							
			Inclinada	105.00							
			Reduzida	104.80						106.81	
SOMATÓRIA											

CROQUIS

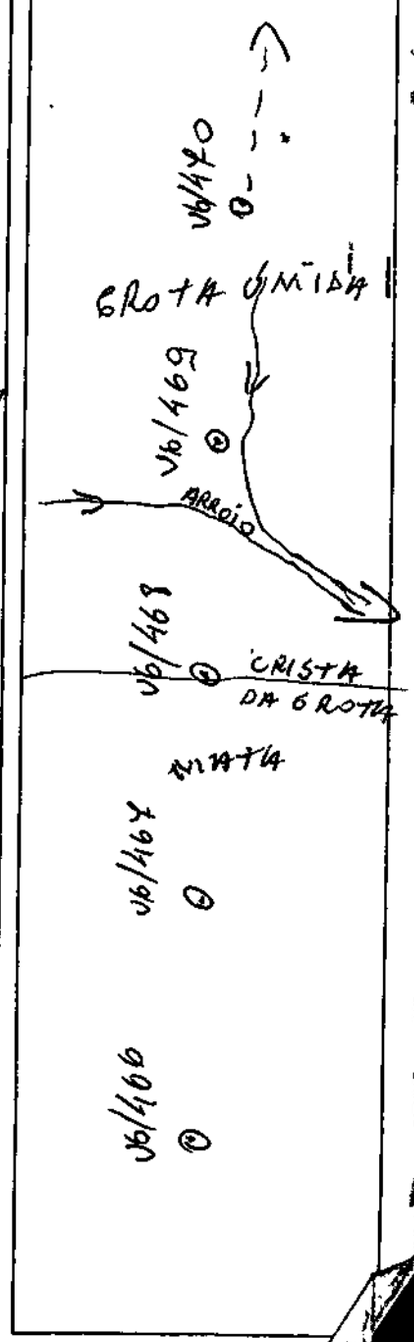

Data ___ de ___ de 19 __ Pág.

COORDENADORIA

PROJETO

GLEBA IMOVEL

MUNICÍPIO

ESTADO

FIRMA

SERVIÇO

INSTRUMENTO

OPERADOR

VISTO FISCALIZAÇÃO

ESTAÇÃO Δ I	PONTO VISADO	ÂNGULO HORIZONTAL	DISTÂNCIA ELETRÔNICA OU MIRA	LEITURAS	TRENA	+	ÂNGULO VERTICAL	DIF DE NÍVEL PONTO	DIF DE NÍVEL MÉDIA	MÉDIAS ANGULAR	MÉDIAS LINEAR
			Corr I/Sup.								
			Corr II/Med.								
			Corr III/Inf								
			Inclinada								
			Reduzida								
			Corr I/Sup								
			Corr II/Med								
			Corr III/Inf								
			Inclinada								
			Reduzida								
			Corr I/Sup								
			Corr II/Med								
			Corr III/Inf								
			Inclinada								
			Reduzida								
			Corr I/Sup								
			Corr II/Med								
			Corr III/Inf								
			Inclinada								
			Reduzida								
			Corr I/Sup								
			Corr II/Med								
			Corr III/Inf								
			Inclinada								
			Reduzida								
SOMATÓRIA											

CROQUIS

Data 03 de 06 de 19 87

Pág. 11

INCRA

COORDENADORIA:

PROJETO: FILINTO MULLER

GLEBA/IMÓVEL: PANELAS

MUNICÍPIO: ARIPUANÃ

ESTADO: MT.

FIRMA: TRIUNFO

SERVIÇO: TAQ.

INSTRUMENTO: WILD T1A

OPERADOR: EVERALDO

VISTO FISCALIZAÇÃO:

ESTAÇÃO Δ I	PONTO VISADO	ÂNGULO HORIZONTAL	DISTÂNCIA ELETRÔNICA OU MIRA	LEITURAS	TRENA	+ −	ÂNGULO VERTICAL	DIF. DE NÍVEL PONTO	DIF. DE NÍVEL MÉDIA	MÉDIAS ANGULAR	MÉDIAS LINEAR
V6/470	V6/469	000 00 20	Corr. I/Sup.	1651			92 56 50				
		180 00 20	Corr. II/Med.	1125			267 03 00				
			Corr. III/Inf.	0600							
			Inclinada	105.10							
			Reduzida	104.82							
1,61	V6/471	176 30 00	Corr. I/Sup.							176° 29' 40"	
		356 30 00	Corr. II/Med.								
			Corr. III/Inf.		37,90						
			Inclinada								
			Reduzida								37,90
V6/471	V6/470	000 00 40	Corr. I/Sup.								
		190 00 40	Corr. II/Med.								
			Corr. III/Inf.								
			Inclinada								
			Reduzida								
1,67	V6/472	182 50 00	Corr. I/Sup	1390			88 25 40			182° 49' 20"	
		02 50 00	Corr. II/Med.	0995			271 34 50				
			Corr. III/Inf.	0600							
			Inclinada	79.00							
			Reduzida	78.98							78.91
V6/472	V6/471	000 00 20	Corr. I/Sup.	1589			92 19 40				
		180 00 20	Corr. II/Med.	1194			267 40 10				
			Corr. III/Inf.	0800							
			Inclinada	78.90							
			Reduzida	78.83							
1,64	V6/473	180 22 00	Corr. I/Sup.							180° 21' 40"	
		000 22 00	Corr. II/Med.								
			Corr. III/Inf.		39,30						
			Inclinada								
			Reduzida								39.30
SOMATÓRIA											

CROQUIS

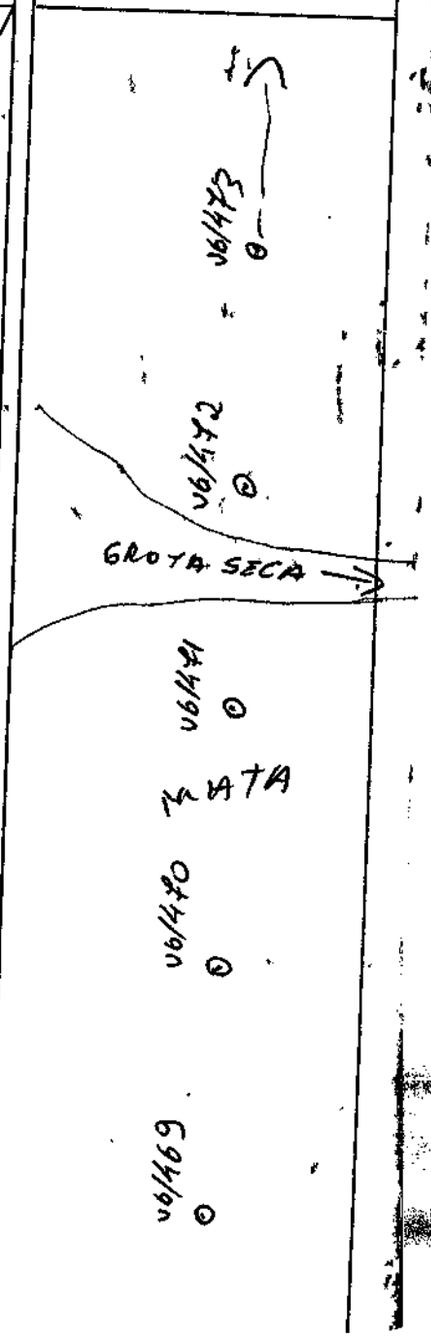

Data de de 19

Pág

COORDENADORIA

PROJETO

GLEBA MÓVEL

MUNICÍPIO

ESTADO

FIRMA

SERVIÇO

INSTRUMENTO

OPERADOR

VISTO FISCALIZAÇÃO

ESTAÇÃO Δ I	PONTO VISADO	ÂNGULO HORIZONTAL	DISTÂNCIA ELETRÔNICA OU MIRA	DISTÂNCIA LEITURAS	DISTÂNCIA TRENA	ÂNGULO VERTICAL	DIF DE NÍVEL PONTO	DIF DE NÍVEL MÉDIA	MÉDIAS ANGULAR	MÉDIAS LINEAR
			Corr. I/Sup.							
			Corr II, Med							
			Corr III/Inf							
			Inclinada							
			Reduzida							
			Corr I/Sup							
			Corr II/Med							
			Corr III/Inf							
			Inclinada							
			Reduzida							
			Corr I/Sup.							
			Corr II/Med							
			Corr III/Inf							
			Inclinada							
			Reduzida							
			Corr I/Sup							
			Corr II/Med							
			Corr III/Inf							
			Inclinada							
			Reduzida							
			Corr I/Sup							
			Corr II Med.							
			Corr III/Inf							
			Inclinada							
			Reduzida							
			Corr I/Sup							
			Corr II Med							
			Corr III/Inf							
			Inclinada							
			Reduzida							
SOMATÓRIA										

CROQUIS

Data 08 de 06 de 1987

INCRA

COORDENADORIA:

PROJETO: FILINTO MULLER

GLEBA/IMÓVEL: PANELAS

MUNICÍPIO: ARIPUANÃ

ESTADO: MT.

FIRMA: TRIUNFO

SERVIÇO: TAQ.

INSTRUMENTO: WILD T2A

OPERADOR: EVERALDO

VISTO FISCALIZAÇÃO:

ESTAÇÃO Δ I	PONTO VISADO	ÂNGULO HORIZONTAL			DISTÂNCIA ELETRÔNICA OU MIRA	LEITURAS	TRENA	+ −	ÂNGULO VERTICAL			DIF. DE NÍVEL PONTO	DIF. DE NÍVEL MÉDIA	MÉDIAS ANGULAR	MÉDIAS LINEAR
V6/4P3	V6/4P2	000	00	40	Corr. I/Sup.									181° 18' 30"	
		180	00	40	Corr. II/Med.										
					Corr. III/Inf.										
					Inclinada										
					Reduzida										
1,66	V6/4P4	181	19	10	Corr. I/Sup.	2320			91	36	00				
		01	19	10	Corr. II/Med.	2015			268	23	20				
					Corr. III/Inf.	1700									
					Inclinada	63.00									
					Reduzida	62.95								62.92	
V6/4P4	V6/4P3	000	00	20	Corr. I/Sup.	2230			88	46	40				
		180	00	20	Corr. II/Med.	1915			272	13	50				
					Corr. III/Inf.	1600									
					Inclinada	63.00									
1,69					Reduzida	62.90								178° 24' 00"	
	V6/4P5	178	24	20	Corr. I/Sup	2110			94	26	40				
		358	24	20	Corr. II/Med.	1605			265	33	50				
					Corr. III/Inf.	1100									
					Inclinada	101.00									
					Reduzida	100.39								100.38	
V6/4P5	V6/4P4	000	00	30	Corr. I/Sup.	2210			85	29	10				
		180	00	30	Corr. II/Med.	1705			274	30	00				
					Corr. III/Inf.	1200									
					Inclinada	101.00									
					Reduzida	100.37								180° 25' 40"	
1,67	V6/4P6	180	26	20	Corr. I/Sup.	1920			97	10	10				
		000	26	20	Corr. II/Med.	1610			262	50	20				
					Corr. III/Inf.	1300									
					Inclinada	62.00									
					Reduzida	61.03								61.04	
SOMATÓRIA															

CROQUIS



Data de de 19

Pág

COORDENADOR A

PROJETO

GLEBA IMOVEL

INIC O

E ADO

FIRMA

SERV

INSTRU ENTO

OPERADO R

VISTO FISCALIZAÇÃO

ESTAÇÃO Δ I	PONTO VISADO	ANGULO HORIZONTAI	DISTÂNCIA ELETRÔNICA OU MIRA	LEITURAS	TRENA	+	ÂNGULO VERTICAL	DIF DE NÍVEL PONTO	DIF DE NÍVEL MÉDIA	MÉDIAS ANGULAR	MÉDIAS LINEAR	CROQUIS
			Corr I/Sup.									
			Corr II/Med									
			Corr III/Inf									
			Inclinada									
			Reduzida									
			Corr. I/Sup									
			Corr. II/Med									
			Corr III/Inf									
			Inclinada									
			Reduzida									
			Corr I/Sup									
			Corr II Med									
			Corr III/Inf									
			Inclinada									
			Reduzida									
			Corr I/Sup									
			Corr II/Med									
			Corr III/Inf									
			Inclinada									
			Reduzida									
			Corr I/Sup									
			Corr II Med									
			Corr III/Inf.									
			Inclinada									
			Reduzida									
			Corr I/Sup									
			Corr II Med									
			Corr III/Inf									
			Inclinada									
			Reduzida									
SOMATÓRIA												

Data 08 de 06 de 1987

INCRA

COORDENADORIA:

PROJETO: FILINTO MULLER

GLEBA/IMÓVEL: PANELAS

MUNICÍPIO: ARIPUANÃ

ESTADO: MT.

FIRMA: TRIUNFO

SERVIÇO: TAQ.

INSTRUMENTO: WILD T1A

OPERADOR: EVERALDO

VISTO FISCALIZAÇÃO:

ESTAÇÃO Δ I	PONTO VISADO	ÂNGULO HORIZONTAL	DISTÂNCIA ELETRÔNICA OU MIRA	DISTÂNCIA LEITURAS	DISTÂNCIA TRENA	+ −	ÂNGULO VERTICAL	DIF. DE NÍVEL PONTO	DIF. DE NÍVEL MÉDIA	MÉDIAS ANGULAR	MÉDIAS LINEAR
V6/4P6	V6/4P5	000 00 20	Corr. I/Sup.	1720			82 54 40			178 0 39' 30"	
		180 00 20	Corr. II/Med.	1410			277 05 30				
			Corr. III/Inf.	1100							
			Inclinada	62.00							
			Reduzida	61.05							
159	V6/4P7	178 39 50	Corr. I/Sup.		45,20						
		358 39 50	Corr. II/Med.								
			Corr. III/Inf.								
			Inclinada								
			Reduzida								45.20
V6/4P7	V6/4P6	~~000 00 20~~	Corr. I/Sup.							179 49' 05"	
		000 00 30	Corr. II/Med.								
		180 00 30	Corr. III/Inf.								
			Inclinada								
			Reduzida								
117 0	V6/4P8	179 49 40	Corr. I/Sup	2520			76 09 30				
		359 49 30	Corr. II/Med.	2160			283 50 10				
			Corr. III/Inf.	1800							
			Inclinada	72.00							
			Reduzida	67.88							67.56
V6/4P8	V6/4P7	000 00 20	Corr. I/Sup.	2518			102 53 00			180 0 51' 50"	
		180 00 20	Corr. II/Med.	2159			257 06 20				
			Corr. III/Inf.	1800							
			Inclinada	71.80							
			Reduzida	68.23							
163	V6/4P9	180 51 10	Corr. I/Sup.	2211			87 22 30				
		000 51 10	Corr. II/Med.	1856			272 37 00				
			Corr. III/Inf.	1500							
			Inclinada	71.10							
			Reduzida	70.96							70.92
SOMATÓRIA											

CROQUIS

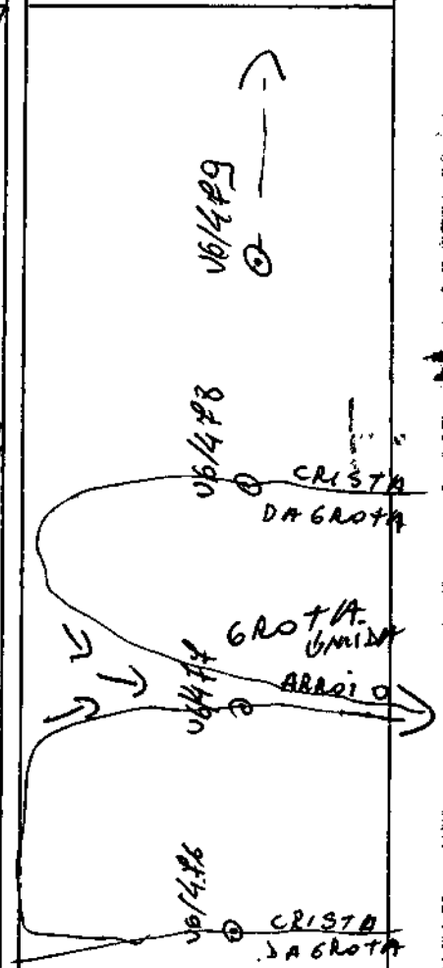

Data de de 19 Pág.

INCRA

COORDENADORIA

PROJETO

GLEBA IMÓVEL

MUNICÍPIO

ESTADO

FIRMA

SERVIÇO

INSTRUMENTO

OPERADOR

VISTO FISCALIZAÇÃO

ESTAÇÃO Δ I	PONTO VISADO	ÂNGULO HORIZONTAL	DISTÂNCIA ELETRÔNICA OU MIRA	LEITURAS	ERENA	+	ÂNGULO VERTICAL	DIF DE NÍVEL PONTO	DIF DE NÍVEL MEDIA	MÉDIAS ANGULAR	MÉDIAS LINEAR
			Corr I/Sup.								
			Corr I/Med								
			Corr III Inf								
			Inclinada								
			Reduzida								
			Corr I/Sup								
			Corr II/Med								
			Corr III Inf								
			Inclinada								
			Reduzida								
			Corr I Sup								
			Corr I/Med								
			Corr III Inf								
			Inclinada								
			Reduzida								
			Corr I/Sup								
			Corr II/Med								
			Corr III/Inf								
			Inclinada								
			Reduzida								
			Corr I/Sup								
			Corr II Med								
			Corr III/Inf								
			Inclinada								
			Reduzida								
			Corr I/Sup.								
			Corr II Med								
			Corr III/Inf								
			Inclinada								
			Reduzida								
SOMATÓRIA											

CROQUIS

Data de de 19

Pág

COORDENADORIA

PROJETO

GLEBA IMÓVEL

NÚCLEO

ESTADO

ÁREA

SERVIÇO

INSTRUMENTO

OPERADOR

VISTO FISCALIZAÇÃO

ESTAÇÃO Δ I	PONTO VISADO	ÂNGULO HORIZONTAL	DISTÂNCIA ELETRÔNICA OU MIRA	LEITURAS	TRENA	+ -	ÂNGULO VERTICAL	DIF DE NÍVEL PONTO	DIF DE NÍVEL MÉDIA	MEDIAS ANGULAR	MEDIAS LINEAR	CROQUIS
			Corr I/Sup.									
			Corr II Med.									
			Corr III Inf									
			Inclinada									
			Reduzida									
			Corr I/Sup.									
			Corr II/Med									
			Corr III/Inf									
			Inclinada									
			Reduzida									
			Corr I Sup									
			Corr II Med									
			Corr III/Inf									
			Inclinad.									
			Reduzida									
			Corr I/Sup									
			Corr II/Med									
			Corr III/Inf									
			Inclinada									
			Reduzida									
			Corr I/Sup									
			Corr II Med									
			Corr III/Inf									
			Inclinada									
			Reduzida									
			Corr I/Sup									
			Corr II Med									
			Corr III/Inf									
			Inclinada									
			Reduzida									
SOMATÓRIA												

Data 08 de 06 de 19 87

INCRA

COORDENADORIA:

PROJETO: FILINTO MULLER

GLEBA/IMÓVEL: PANELAS

MUNICIPIO: ARIPUANÃ

ESTADO: M.T.

FIRMA: TRIUNFO

SERVIÇO: TAQ.

INSTRUMENTO: WILD T1A

OPERADOR: EVERALDO

VISTO FISCALIZAÇÃO:

ESTAÇÃO Δ I	PONTO VISADO	ÂNGULO HORIZONTAL	DISTÂNCIA ELETRÔNICA OU MIRA	LEITURAS	TRENA	+ −	ÂNGULO VERTICAL	DIF. DE NÍVEL PONTO	DIF. DE NÍVEL MÉDIA	MÉDIAS ANGULAR	MÉDIAS LINEAR
06/479	06/478	000 00 40	Corr. I/Sup.	2010			92 17 30			178° 27' 40"	
		180 00 40	Corr. II/Med.	1655			267 42 00				
			Corr. III/Inf.	1300							
							2010				
			Inclinada	71.00			1655				
			Reduzida	70.89			1300				
1,65	06/480	178 28 20	Corr. I/Sup.								
		358 28 20	Corr. II/Med.		46,35						
			Corr. III/Inf.								
			Inclinada								
			Reduzida								46.35
06/480	06/479	000 00 20	Corr. I/Sup.								
		180 00 20	Corr. II/Med.								
			Corr. III/Inf.								
			Inclinada								
			Reduzida							179° 55' 40"	
1,58	06/481	179 56 00	Corr. I/Sup	1503			96 51 40				
		359 56 00	Corr. II/Med.	1251			~~[illegible]~~				
			Corr. III/Inf.	1000			263 07 50				
			Inclinada	50.30							
			Reduzida	49.58							49.60
06/481	06/480	000 00 30	Corr. I/Sup.	1502			83 48 50				
		180 00 30	Corr. II/Med.	1251			276 11 30				
			Corr. III/Inf.	1000							
			Inclinada	50.20							
			Reduzida	49.62						179° 13' 40"	
1,65	06/482	179 14 10	Corr. I/Sup.	1430			100 01 10				
		359 14 10	Corr. II/Med.	1065			259 58 10				
			Corr. III/Inf.	0700							
			Inclinada	0730							
			Reduzida	70.79							70.88
SOMATÓRIA											

CROQUIS

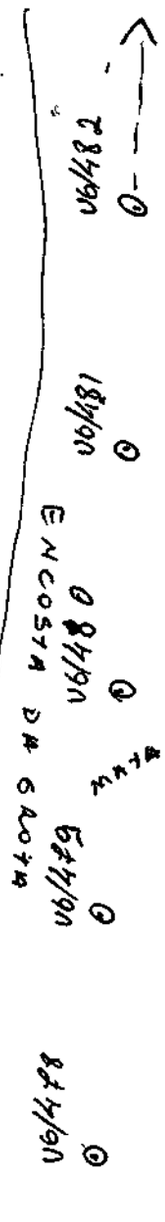

Data _ de de 19

Pág 1/1

COORDENADORIA

PROJETO

GLEBA IMÓVEL

MUNICÍPIO

ESTADO

FIRMA

SERVIÇO

INSTRUMENTO

OPERADOR

VISTO FISCALIZAÇÃO

ESTAÇÃO Δ I	PONTO VISADO	ÂNGULO HORIZONTAL	DISTÂNCIA ELETRÔNICA OU MIRA	DISTÂNCIA LEITURAS	DISTÂNCIA TRENA	+	ÂNGULO VERTICAL	DIF. DE NÍVEL PONTO	DIF. DE NÍVEL MÉDIA	MÉDIAS ANGULAR	MÉDIAS LINEAR	CROQUIS
			Corr I/Sup.									
			Corr II Med.									
			Corr III/Inf									
			Inclinada									
			Reduzida									
			Corr I/Sup									
			Corr II/Med									
			Corr III/Inf									
			Inclinada									
			Reduzida									
			Corr I/Sup									
			Corr II/Med.									
			Corr III/Inf									
			Inclinada									
			Reduzida									
			Corr I/Sup									
			Corr II/Med									
			Corr III/Inf									
			Inclinada									
			Reduzida									
			Corr I/Sup									
			Corr II Med									
			Corr III/Inf									
			Inclinada									
			Reduzida									
			Corr I/Sup.									
			Corr II/Med									
			Corr III/Inf									
			Inclinada									
			Reduzida									
SOMATÓRIA												

Data _ ÷ de _ 6 de 19 _ 1

Pág _ 1 _

INCRA

COORDENADORIA

PROJETO

GLEBA/IMOVEL

MUNICÍPIO

ESTADO

FIRMA

SERVIÇO

INSTRUMENTO

OPERADOR

VISTO FISCALIZAÇÃO

ESTAÇÃO Δ I	PONTO VISADO	ANGULO HORIZONTAL	DISTÂNCIA ELETRÔNICA OU MIRA	DISTÂNCIA LEITURAS	DISTÂNCIA TRENA	+	ÂNGULO VERTICAL	DIF DE NÍVEL PONTO	DIF DE NÍVEL MÉDIA	MÉDIAS ANGULAR	MÉDIAS LINEAR	CROQUIS
			Corr I/Sup.									
			Corr II Med	14								
			Corr III/Inf	11								
			Inclinada				12.0					
			Reduzida				44.5					
							11.0					
			Corr. I/Sup									
			Corr II/Med.									
			Corr III/Inf									
			Inclinada									
			Reduzida									
			Corr I Sup									
			Corr II/Med									
			Corr III Inf									
			Inclinada									
			Reduzida									
			Corr I/Sup									
			Corr II/Med									
			Corr III/Inf									
			Inclinada									
			Reduzida									
			Corr I/Sup									
			Corr II/Med									
			Corr III/Inf									
			Inclinada									
			Reduzida									
			Corr I/Sup									
			Corr II Med									
			Corr III/Inf									
			Inclinada									
			Reduzida									
SOMATÓRIA												

Data____de_____de 19____ Pág._____

INCRA

COORDENADORIA:

PROJETO:

GLEBA/IMÓVEL:

MUNICÍPIO:

ESTADO:

FIRMA:

SERVIÇO:

INSTRUMENTO:

OPERADOR:

VISTO FISCALIZAÇÃO:

ESTAÇÃO Δ I	PONTO VISADO	ÂNGULO HORIZONTAL			DISTÂNCIA ELETRÔNICA OU MIRA	LEITURAS	TRENA	+ −	ÂNGULO VERTICAL			DIF. DE NÍVEL PONTO	DIF. DE NÍVEL MÉDIA	MÉDIAS ANGULAR	MÉDIAS LINEAR	CROQUIS
					Corr. I/Sup.											
					Corr. II/Med.											
					Corr. III/Inf.											
					Inclinada											
					Reduzida											
					Corr. I/Sup.											
					Corr. II/Med.											
					Corr. III/Inf.											
					Inclinada											
					Reduzida											
					Corr. I/Sup.											
					Corr. II/Med.											
					Corr. III/Inf.											
					Inclinada											
					Reduzida											
					Corr. I/Sup											
					Corr. II/Med.											
					Corr. III/Inf.											
					Inclinada											
					Reduzida											
					Corr. I/Sup.											
					Corr. II/Med.											
					Corr. III/Inf.											
					Inclinada											
					Reduzida											
					Corr. I/Sup.											
					Corr. II/Med.											
					Corr. III/Inf.											
					Inclinada											
					Reduzida											
SOMATÓRIA																

Data de de 19 Pág

COORDENADORIA

PROJETO

GLEBA MOVEL

MUNICÍPIO

ESTADO

FIRMA

SERVIÇO

INSTRUMENTO

OPERADOR

VISTO FISCALIZAÇÃO

ESTAÇÃO Δ I	PONTO VISADO	ÂNGULO HORIZONTAL	DISTÂNCIA ELETRÔNICA OU MIRA	LEITURAS	TRENA	+	ÂNGULO VERTICAL	DIF DE NÍVEL PONTO	DIF DE NÍVEL MÉDIA	MÉDIAS ANGULAR	MÉDIAS LINEAR	CROQUIS
			Corr. I/Sup									
			Corr II Med									
			Corr III/Inf									
			Inclinada									
			Reduzida									
			Corr I/Sup									
			Corr II Med									
			Corr III/Inf									
			Inclinada									
			Reduzida									
			Corr I/Sup									
			Corr II/Med									
			Corr III Inf									
			Inclinada									
			Reduzida									
			Corr I/Sup									
			Corr II/Med									
			Corr III/Inf									
			Inclinada									
			Reduzida									
			Corr I/Sup									
			Corr II Med									
			Corr. III/Inf									
			Inclinada									
			Reduzida									
			Corr I/Sup									
			Corr II Med									
			Corr III/Inf									
			Inclinada									
			Reduzida									
SOMATÓRIA												

MEAF - INCRA

GLEBA:

FIRMA:

SERVIÇO:

DETERMINAÇÃO DE AZIMUTE

MÉTODO DAS DISTÂNCIAS ZENITAIS ABSOLUTAS

CAD.

LOCAL:

OPERADOR:

INSTRUMENTO:

PÁG.

PONTO ESTAÇÃO:

PONTO AVANTE:

ORDEM DAS LEITURAS		DATA:	LATITUDE:	TEMPERATURA (°C)	PRESSÃO (mm/Hg)	AZIMUTE
		LEITURA DA MIRA	LEITURA DO SOL	CIRCULO VERTICAL	HORA LEGAL	
1	CE					
	CD					
2	CE					
	CD					
3	CE					
	CD					
4	CE					
	CD					
5	CE					
	CD					
6	CE					
	CD					
7	CE					
	CD					
8	CE					
	CD					
9	CE					
	CD					
10	CE					
	CD					
					MÉDIA	

CROQUI

MEAF - INCRA

GLEBA:

FIRMA:

SERVIÇO:

DETERMINAÇÃO DE AZIMUTE

MÉTODO DAS DISTÂNCIAS ZENITAIS ABSOLUTAS

CAD.

LOCAL:

OPERADOR:

INSTRUMENTO:

PÁG.

PONTO ESTAÇÃO:

PONTO AVANTE:

ORDEM DAS LEITURAS		DATA:	LATITUDE:	TEMPERATURA (°C)	PRESSÃO (mm/Hg)	AZIMUTE
		LEITURA DA MIRA	LEITURA DO SOL	CIRCULO VERTICAL	HORA LEGAL	
1	CE					
	CD					
2	CE					
	CD					
3	CE					
	CD					
4	CE					
	CD					
5	CE					
	CD					
6	CE					
	CD					
7	CE					
	CD					
8	CE					
	CD					
9	CE					
	CD					
10	CE					
	CD					
					MÉDIA	

CROQUI

MEAF - INCRA

GLEBA:

FIRMA:

SERVIÇO:

DETERMINAÇÃO DE AZIMUTE

MÉTODO DAS DISTÂNCIAS ZENITAIS ABSOLUTAS

CAD.

LOCAL:

OPERADOR:

INSTRUMENTO:

PÁG.

PONTO ESTAÇÃO:

PONTO AVANTE:

ORDEM DAS LEITURAS		DATA:	LATITUDE:	TEMPERATURA (°C)	PRESSÃO (mm/Hg)	AZIMUTE
		LEITURA DA MIRA	LEITURA DO SOL	CIRCULO VERTICAL	HORA LEGAL	
1	CE					
	CD					
2	CE					
	CD					
3	CE					
	CD					
4	CE					
	CD					
5	CE					
	CD					
6	CE					
	CD					
7	CE					
	CD					
8	CE					
	CD					
9	CE					
	CD					
10	CE					
	CD					
					MÉDIA	

CROQUI

MEAF - INCRA

GLEBA:

FIRMA:

SERVIÇO:

DETERMINAÇÃO DE AZIMUTE

MÉTODO DAS DISTÂNCIAS ZENITAIS ABSOLUTAS

CAD.

LOCAL:

OPERADOR:

INSTRUMENTO:

PÁG.

PONTO ESTAÇÃO:

PONTO AVANTE:

ORDEM DAS LEITURAS		DATA:	LATITUDE:	TEMPERATURA (°C)	PRESSÃO (mm/Hg)	AZIMUTE
		LEITURA DA MIRA	LEITURA DO SOL	CIRCULO VERTICAL	HORA LEGAL	
1	CE					
	CD					
2	CE					
	CD					
3	CE					
	CD					
4	CE					
	CD					
5	CE					
	CD					
6	CE					
	CD					
7	CE					
	CD					
8	CE					
	CD					
9	CE					
	CD					
10	CE					
	CD					
					MÉDIA	

CROQUI

MEAF - INCRA

GLEBA:

FIRMA:

SERVIÇO:

DETERMINAÇÃO DE AZIMUTE

MÉTODO DAS DISTÂNCIAS ZENITAIS ABSOLUTAS

CAD.

LOCAL:

OPERADOR:

INSTRUMENTO:

PÁG.

PONTO ESTAÇÃO:

PONTO AVANTE:

ORDEM DAS LEITURAS		DATA:	LATITUDE:	TEMPERATURA (°C)	PRESSÃO (mm/Hg)	AZIMUTE
		LEITURA DA MIRA	LEITURA DO SOL	CIRCULO VERTICAL	HORA LEGAL	
1	CE					
	CD					
2	CE					
	CD					
3	CE					
	CD					
4	CE					
	CD					
5	CE					
	CD					
6	CE					
	CD					
7	CE					
	CD					
8	CE					
	CD					
9	CE					
	CD					
10	CE					
	CD					
					MÉDIA	

CROQUI