INSTITUTO NACIONAL DE COLONIZAÇÃO E REFORMA AGRÁRIA
INCRA

COORDENADORIA REGIONAL

PROJETO FELINTO MÜLLER

TOPOGRAFIA

CADERNETA N.o 04

IMÓVEL

MUNICÍPIO ARIPUANA

ESTADO MATO = GROSSO

TIPO DE LEVANTAMENTO TAQUIOMETRICO

APARELHO DKML Nº 20100

FIRMA CONTRUTORA TRIUNFO

OPERADOR VÁLTER FERNANDES

ANO DE 1987

51'30
1'55
450

Data 25 de SETEMBRO de 1.984.

MODELO DE PREENCHIMENTO DE CADERNETA

INCRA

COORDENADORIA: CR - 13

PROJETO: FUNDIÁRIO NORTE DE MATO GROSSO

GLEBA / IMÓVEL: STO. ANTONIO

MUNICÍPIO: SÃO FELIX DO ARAGUAIA

ESTADO: MT

FIRMA:

SERVIÇO: MEDIÇÃO E DEMARCAÇÃO

INSTRUMENTO: WILD T1

OPERADOR: DAGOBERTO SILVEIRA

VISTO FISCALIZAÇÃO:

ESTAÇÃO Δ i	PONTO VISADO	ÂNGULO HORIZONTAL			DISTÂNCIA ELETRÔNICA OU MIRA	DISTÂNCIA LEITURAS	DISTÂNCIA TRENA	+ −	ÂNGULO VERTICAL			DIF DE NÍVEL PONTO	DIF DE NÍVEL MÉDIA	MÉDIA LINEAR	MÉDIA ANGULAR
DS 81		00	00	25	CORR. I/SUP	2805			91	25	40				
		180	00	20	CORR. II/MED.	2500			268	35	00				
	DS 80				CORR. III/INF.	2195									
					INCLINADA										
					REDUZIDA										
1,51		180	28	40	CORR. I/SUP	2710			89	40	30				
		00	28	55	CORR. II/MED.	2000			270	20	00				
	DS 82				CORR. III/INF.	1290									
					INCLINADA										
					REDUZIDA										
		210	00	10	CORR. I/SUP	1890			89	55	20				
		30	00	00	CORR. II/MED.	1500			270	04	00				
	MA 124				CORR. III/INF.	1110									
					INCLINADA										
					REDUZIDA										
		335	20	30	CORR. I/SUP	1918			90	04	40				
		155	20	20	CORR. II/MED.	1500			269	56	00				
	MA 124				CORR. III/INF.	1083									
					INCLINADA										
					REDUZIDA										
DS 82		00	00	20	CORR. I/SUP	2709			90	19	50				
		180	00	40	CORR. II/MED.	2000			269	40	30				
	DS 81				CORR. III/INF.	1290									
					INCLINADA										
					REDUZIDA										
1,53		180	00	20	CORR. I/SUP	2202			90	58	30				
		00	00	30	CORR. II/MED.	1500			269	02	00				
	DS 83				CORR. III/INF.	798									
					INCLINADA										
					REDUZIDA										
SOMATÓRIA															

CROQUIS

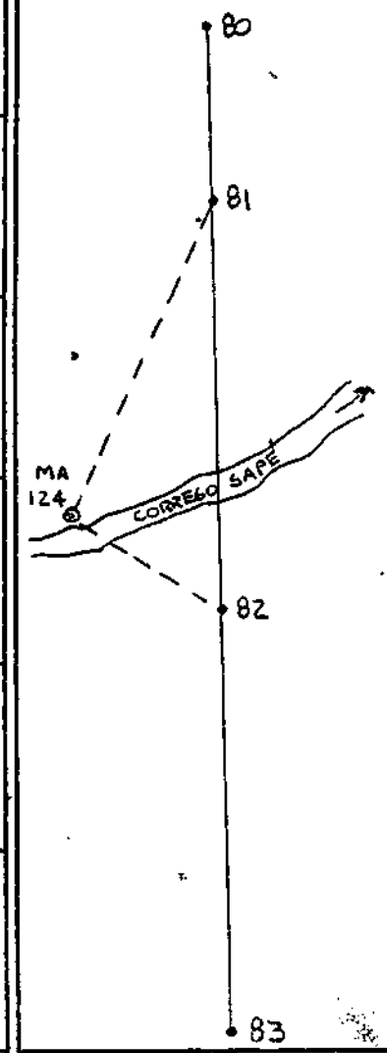

INFORMAÇÕES	PÁGINAS DE	PÁGINAS A

CROQUI GERAL DOS LEVANTAMENTOS



Data 25 de maio de 1987

Pág. 01

INCRA

COORDENADORIA:

PROJETO: FELINTO MÜLLER

GLEBA/IMÓVEL: PANELAS

MUNICÍPIO: ARIPUANÃ

ESTADO: MT

FIRMA: TRIUNFO

SERVIÇO: TQ

INSTRUMENTO: DKM1 Nº 70100

OPERADOR: VALTER FERNANDES

VISTO FISCALIZAÇÃO:

ESTAÇÃO Δ I	PONTO VISADO	ÂNGULO HORIZONTAL	DISTÂNCIA ELETRÔNICA OU MIRA	LEITURAS	TRENA	+ −	ÂNGULO VERTICAL	DIF. DE NÍVEL PONTO	DIF. DE NÍVEL MÉDIA	MÉDIAS ANGULAR	MÉDIAS LINEAR
VF 01/181	VF 01/180	001° 14' 30"	Corr. I/Sup.	2215			090° 25' 00"			178° 55' 35"	
		181° 14' 30"	Corr. II/Med.	1600			269° 34' 50"				
			Corr. III/Inf.	0985							
			Inclinada	123,00							
ΔI = 1,57			Reduzida	122,99							
	VF 01/182	180° 10' 00"	Corr. I/Sup.		27,00						27,00
		000° 10' 10"	Corr. II/Med.								
			Corr. III/Inf.								
			Inclinada								
			Reduzida								
VF 01/182	VF 01/181	001° 08' 10"	Corr. I/Sup.							181° 40' 40"	
		181° 08' 10"	Corr. II/Med.								
			Corr. III/Inf.								
			Inclinada								
ΔI = 1,60			Reduzida								
	VF 01/183	182° 50' 50"	Corr. I/Sup	2500	100,00		088° 50' 20"				
		002° 50' 50"	Corr. II/Med.	2000			271° 09' 20"				
			Corr. III/Inf.	1500							
			Inclinada	100,00							
			Reduzida	99,96							99,94
VF 01/183	VF 01/182	001° 11' 30"	Corr. I/Sup.	2500			091° 35' 00"			178° 03' 41"	
		181° 11' 30"	Corr. II/Med.	2000			268° 24' 50"				
			Corr. III/Inf.	1500							
			Inclinada	100,00							
ΔI = 1,63			Reduzida	99,92							
	VF 01/184	179° 46' 50"	Corr. I/Sup.	1730	46,00						
		359° 46' 50"	Corr. II/Med.	1500							
			Corr. III/Inf.	1270							
			Inclinada								
			Reduzida								46,00

CROQUIS

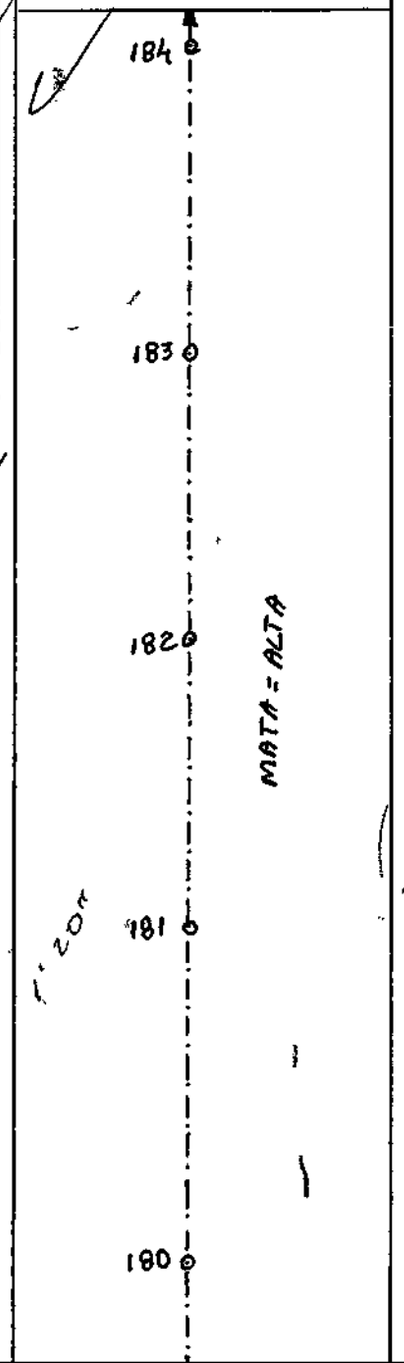

Data de de 19 87

Pág. 01

COORDENADORIA:

PROJETO

SUB BACIA MOVEL

MUNICÍPIO

ESTADO

FIRMA

SERVIÇO

INSTRUMENTO

OPERADOR

VISTO FISCALIZAÇÃO

ESTAÇÃO Δ I	PONTO VISADO	ÂNGULO HORIZONTAL	DISTÂNCIA ELETRÔNICA OU MIRA	LEITURAS	TRENA	+	ÂNGULO VERTICAL	DIF. DE NÍVEL PONTO	DIF. DE NÍVEL MÉDIA	MÉDIAS ANGULAR	MÉDIAS LINEAR	CROQUIS
			Corr I/Sup.									
			Corr II/Med.									
			Corr. III/Inf									
			Inclinada									
			Reduzida									
			Corr I Sup									
			Corr II, Med									
			Corr III/Inf									
			Inclinada									
			Reduzida									
			Corr I Sup									
			Corr II/Med									
			Corr III/Inf									
			Inclinada									
			Reduzida									
			Corr I/Sup									
			Corr II, Med									
			Corr III/Inf									
			Inclinada									
			Reduzida									
			Corr I/Sup									
			Corr II/Med									
			Corr III/Inf									
			Inclinada									
			Reduzida									
			Corr I/Sup									
			Corr II/Med									
			Corr III/Inf									
			Inclinada									
			Reduzida									

Data 25 de maio de 1987 — Pág. 02

INCRA

COORDENADORIA:

PROJETO: FELINTO MÜLLER

GLEBA/IMÓVEL: PANELAS

MUNICÍPIO: ARIPUANÃ

ESTADO: MT

FIRMA: TRIUNFO

SERVIÇO: T.4.

INSTRUMENTO: DKM1 Nº 70100

OPERADOR: WALTER FERNANDES

VISTO FISCALIZAÇÃO:

ESTAÇÃO ΔI	PONTO VISADO	ÂNGULO HORIZONTAL			DISTÂNCIA ELETRÔNICA OU MIRA	LEITURAS	TRENA	+ −	ÂNGULO VERTICAL			DIF. DE NÍVEL PONTO	DIF. DE NÍVEL MÉDIA	MÉDIAS ANGULAR	MÉDIAS LINEAR
VF 01 / 184 ΔI = 1,55	VF 01 / 183	001°	06'	00"	Corr. I/Sup.									181° 12' 20"	
		181°	06'	00	Corr. II/Med.										
					Corr. III/Inf.										
					Inclinada										
					Reduzida										
	VF 01 / 185	182°	18'	20"	Corr. I/Sup.	1665	53,00		089°	27'	30"				
		002°	18'	20"	Corr. II/Med.	1400			270°	32'	10"				
					Corr. III/Inf.	1135									
					Inclinada	53.00								53.00	
					Reduzida	53.00									
VF 01 / 185 ΔI = 1,58	VF 01 / 184	001°	07'	10"	Corr. I/Sup.	1865			090°	25'	50"				
		181°	07'	10"	Corr. II/Med.	1600			269°	34'	00"				
					Corr. III/Inf.	1335									
					Inclinada	5300								179° 31' 10"	
					Reduzida	5300									
	VF 01 / 186	180°	38'	20"	Corr. I/Sup	2170	74,00		085°	43'	00"				
		000°	38'	20"	Corr. II/Med.	1800			274°	16'	50"				
					Corr. III/Inf.	1430									
					Inclinada	74.00								73.56	
					Reduzida	73.59									
VF 01 / 186 ΔI = 1,46	VF 01 / 185	001°	01'	40"	Corr. I/Sup.	1970			094°	33'	00				
		181°	01'	50"	Corr. II/Med.	1600			265°	26'	90"				
					Corr. III/Inf.	1230									
					Inclinada	74.00								179° 20' 20"	
					Reduzida	73.53									
	VF 01 / 187	180°	23'	10"	Corr. I/Sup.		40,00								
		000°	23'	20"	Corr. II/Med.										
					Corr. III/Inf.										
					Inclinada										
					Reduzida									40.00	

CROQUIS



Data __ de _maio de 198?

INCRA

COORDENADORIA

PROJETO

GLEBA IMÓVEL

MUNICÍPIO

ESTADO
MT

FIRMA

SERVIÇO

INSTRUMENTO

OPERADOR

VISTO FISCALIZAÇÃO

ESTAÇÃO ΔI	PONTO VISADO	ÂNGULO HORIZONTAL	DISTÂNCIA ELETRÔNICA OU MIRA	DISTÂNCIA LEITURAS	DISTÂNCIA TRENA	+	ÂNGULO VERTICAL	DIF. DE NÍVEL PONTO	DIF. DE NÍVEL MÉDIA	MÉDIAS ANGULAR	MÉDIAS LINEAR
			Corr. I/Sup								
			Corr. II/Med.								
			Corr. III/Inf								
			Inclinada								
			Reduzida								
			Corr. I/Sup.								
			Corr. II/Med.								
			Corr. III/Inf								
			Inclinada								
			Reduzida								
			Corr. I/Sup								
			Corr. II/Med								
			Corr. III/Inf								
			Inclinada								
			Reduzida								
			Corr. I/Sup								
			Corr. II/Med								
			Corr. III/Inf								
			Inclinada								
			Reduzida								
			Corr. I/Sup								
			Corr. II/Med								
			Corr. III/Inf								
ΔI			Inclinada								
			Reduzida								
			Corr. I/Sup								
			Corr. II/Med								
			Corr. III/Inf		40/0						
			Inclinada								
			Reduzida								

CROQUIS

Data 25 de MAIO de 19 87

INCRA

COORDENADORIA:

PROJETO:

GLEBA/IMÓVEL:

MUNICÍPIO:

ESTADO:

FIRMA:

SERVIÇO:

INSTRUMENTO:

OPERADOR:

VISTO FISCALIZAÇÃO:

ESTAÇÃO Δ I	PONTO VISADO	ÂNGULO HORIZONTAL			DISTÂNCIA ELETRÔNICA OU MIRA	LEITURAS	TRENA	+ −	ÂNGULO VERTICAL			DIF. DE NÍVEL PONTO	DIF. DE NÍVEL MÉDIA	MÉDIAS ANGULAR	MÉDIAS LINEAR
VF 01 / 187	VF 01 / 186	001°	05'	50"	Corr. I/Sup.									180° 49' 20"	
		181°	05'	40"	Corr. II/Med.										
					Corr. III/Inf.										
					Inclinada										
					Reduzida										
ΔI = 1,54	VF 01 / 188	181°	55'	10"	Corr. I/Sup.	2025	105,00		087°	26'	00"				
		001°	55'	00"	Corr. II/Med.	1500			272°	33'	40"				
					Corr. III/Inf.	0975									
					Inclinada	105.00									
					Reduzida	104.79								104.82	
VF 01 / 188	VF 01 / 187	001°	08'	20"	Corr. I/Sup.	1625			092°	11'	10"				
		181°	08'	20"	Corr. II/Med.	1100			267°	48'	30"				
					Corr. III/Inf.	0575									
					Inclinada	105.00									
					Reduzida	104.85								179° 17' 25"	
ΔI = 1,56	VF 01 / 189	180°	25'	40"	Corr. I/Sup	1900	80,00		084°	31'	40"				
		000°	25'	50"	Corr. II/Med.	1500			275°	28'	10"				
					Corr. III/Inf.	1100									
					Inclinada	80.00									
					Reduzida	79.24								79.35	
VF 01 / 189	VF 01 / 188	001°	10'	40"	Corr. I/Sup.	1300			094°	50'	40"				
		181°	10	40"	Corr. II/Med.	0900			265°	09'	30"				
					Corr. III/Inf.	0500									
					Inclinada	80.00									
					Reduzida	79.43								179° 43' 30"	
ΔI = 1,57	VF 01 / 190	180°	54'	10"	Corr. I/Sup.	1271	54,20		102°	33'	00"				
		000°	54'	10"	Corr. II/Med.	1000			257°	26'	50"				
					Corr. III/Inf.	0729									
					Inclinada	54.20									
					Reduzida	51.64								51.63	

CROQUIS



Data de de 19

Pág

COORDENADOR A:

PROJETO

GLEBA IMOVEL

ESTADO

FIRMA

SERVIÇO

INSTRUMENTO

OPERADOR

VISTO FISCALIZAÇÃO

ESTAÇÃO	PONTO VISADO	ÂNGULO HORIZONTAL	DISTÂNCIA ELETRÔNICA OU MIRA	DISTÂNCIA LEITURAS	DISTÂNCIA TRENA	+ −	ÂNGULO VERTICAL	DIF. DE NÍVEL PONTO	DIF. DE NÍVEL MÉDIA	MÉDIAS ANGULAR	MÉDIAS LINEAR
			Corr. I/Sup.								
			Corr II/Med								
			Corr III/Inf								
			Inclinada								
			Reduzida								
			Corr I Sup								
			Corr II/Med.								
			Corr III/Inf.								
			Inclinada								
			Reduzida								
			Corr I Sup.								
			Corr II Med.								
			Corr III Inf								
			Inclinada								
			Reduzida								
			Corr I/Sup								
			Corr II/Med.								
			Corr. III/Inf								
			Inclinada								
			Reduzida								
			Corr I/Sup								
			Corr II Med								
			Corr III/Inf								
			Inclinada								
			Reduzida								
			Corr I/Sup.								
			Corr II Med								
			Corr III/Inf								
			Inclinada								
			Reduzida								

CROQUIS

Data 25 de MAIO de 1987

INCRA

COORDENADORIA:

PROJETO: FELENTO: MÜLLER

GLEBA/IMÓVEL: PANELAS

MUNICÍPIO: ARIPUANÃ

ESTADO: MT

FIRMA: TRIUNFO

SERVIÇO: T.4.

INSTRUMENTO: DKm 1 Nº 70100

OPERADOR: VALTER FERNANDES

VISTO FISCALIZAÇÃO:

ESTAÇÃO Δ I	PONTO VISADO	ÂNGULO HORIZONTAL	DISTÂNCIA ELETRÔNICA OU MIRA	DISTÂNCIA LEITURAS	DISTÂNCIA TRENA	+ −	ÂNGULO VERTICAL	DIF. DE NÍVEL PONTO	DIF. DE NÍVEL MÉDIA	MÉDIAS ANGULAR	MÉDIAS LINEAR
VF 01/190 ΔI = 1,58	VF 01/189	001° 11' 30"	Corr. I/Sup.	1673			076° 39' 00"			181° 08' 45"	
		181° 11' 40"	Corr. II/Med.	1400			283° 20' 50"				
			Corr. III/Inf.	1127							
			Inclinada	54.60							
			Reduzida	51 69							
	VF 01/191	182° 20' 20"	Corr. I/Sup.	~~2117~~ →	73.00		095° 17' 50"	+2117			
		002° 20' 20"	Corr. II/Med.	~~1800~~ →			264° 42' 00"	+1800			
			Corr. III/Inf.	~~1483~~ →				+1483			
			Inclinada	63.40							
			Reduzida	62.86							62.87
VF 01/191 ΔI = 1,63	VF 01/190	001° 23' 00"	Corr. I/Sup.	1917			084° 48' 50"			178° 57' 15"	
		181° 23' 00"	Corr. II/Med.	1600			275° 11' 00"				
			Corr. III/Inf.	1283							
			Inclinada	63.400							
			Reduzida	62.88							
	VF 01/192	180° 20' 20"	Corr. I/Sup	2250	90.00		092° 53' 00"				
		000 20' 10"	Corr. II/Med.	1800			267° 06' 30"				
			Corr. III/Inf.	1350							
			Inclinada	90.00							
			Reduzida	89.77							89.48
VF 01/192 ΔI = 1,61	VF 01/191	001° 14' 10"	Corr. I/Sup.	2250			087° 16' 00"			~~180° 01' 00"~~ 180° 02' 00"	
		181° 14' 00	Corr. II/Med.	1800			272° 44' 10"				
			Corr. III/Inf.	1350							
			Inclinada	90.00							
			Reduzida	89.79							
	VF 01/193	181° 15' 10"	Corr. I/Sup.	2470	54.00		089° 59' 00"				
		001° 15' 00"	Corr. II/Med.	2200			270° 00' 40"				
			Corr. III/Inf.	1930							
			Inclinada	54.00							
			Reduzida	54.00							53.99

CROQUIS

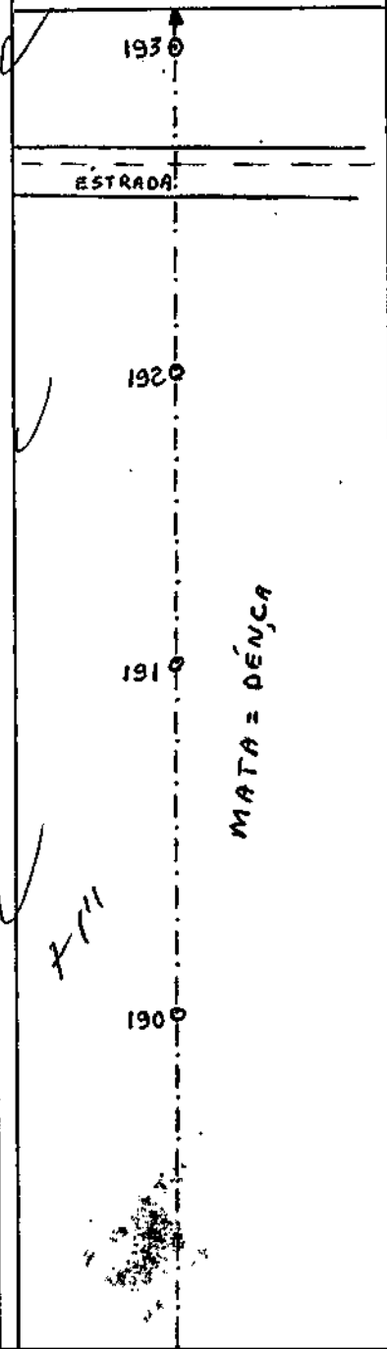

Data _ de ___ de 198_ Pág. __

COORDENADORIA:

PROJETO

GLEBA IMÓVEL

MUNICÍPIO

ESTADO

FIRMA

SERVIÇO
T4.

INSTRUMENTO

OPERADOR

VISTO FISCALIZAÇÃO

ESTAÇÃO ΔI	PONTO VISADO	ÂNGULO HORIZONTAL	DISTÂNCIA: ELETRÔNICA OU MIRA	DISTÂNCIA: LEITURAS	DISTÂNCIA: TRENA	+ -	ÂNGULO VERTICAL	DIF. DE NÍVEL: PONTO	DIF. DE NÍVEL: MÉDIA	MÉDIAS: ANGULAR / LINEAR
			Corr. I/Sup							
			Corr. II/Med							
			Corr. III/Inf							
			Inclinada							
			Reduzida							
			Corr. I/Sup							
			Corr. II/Med.							
			Corr. III/Inf.							
			Inclinada							
			Reduzida							
			Corr. I Sup.							
			Corr. II/Med							
			Corr. III/Inf							
			Inclinada							
			Reduzida							
			Corr. I/Sup							
			Corr. II/Med							
			Corr. III/Inf							
			Inclinada							
			Reduzida							
VF	VF		Corr. I/Sup.							
			Corr. II/Med							
			Corr. III/Inf							
			Inclinada							
			Reduzida							
	VF	191	Corr. I/Sup							
	01		Corr. II/Med							
			Corr. III/Inf							
			Inclinada							
			Reduzida							

CROQUIS



Data 25 de MAIO de 1987

INCRA

COORDENADORIA:

PROJETO: FELINTO MÜLLER

GLEBA/IMÓVEL: PANELAS

MUNICÍPIO: ARIPUANA

ESTADO: M.T

FIRMA: T.Q. TRIUNFO

SERVIÇO: T.Q.

INSTRUMENTO: DKm / Nº 70100

OPERADOR: VALTER FERNANDES

VISTO FISCALIZAÇÃO:

ESTAÇÃO ΔI	PONTO VISADO	ÂNGULO HORIZONTAL	DISTÂNCIA: ELETRÔNICA OU MIRA	LEITURAS	TRENA	ÂNGULO VERTICAL	DIF. DE NÍVEL PONTO	MÉDIA	MÉDIAS ANGULAR	MÉDIAS LINEAR
VF 01 / 193	VF 01 / 192	001° 19' 20"	Corr. I/Sup.	2470		091° 12' 40"			88° 14' 00"	149.28
		181° 19' 20"	Corr. II/Med.	2200		268° 47' 10"				
			Corr. III/Inf.	1930						
ΔI = 1,60			Inclinada	54.00						
			Reduzida	53.98						
	VF 01 / 194	089° 33' 20"	Corr. I/Sup.	2150	150,00	085° 56' 50"				
		269° 33' 20"	Corr. II/Med.	1400		274° 03' 00"				
			Corr. III/Inf.	0650						
			Inclinada	150.00						
			Reduzida	149.25						
VF 01 / 194	VF 01 / 193	001° 19' 20"	Corr. I/Sup.	2150		093° 51' 00"			185° 38' 50"	149.66
		181° 19' 10"	Corr. II/Med.	1400		266° 08' 40"				
			Corr. III/Inf.	0650						
ΔI = 1,63			Inclinada	150.00						
			Reduzida	149.32						
	VF 01 / 195	186° 58' 00"	Corr. I/Sup	2150	150,00	087° 08' 50"				
		006° 58' 10"	Corr. II/Med.	1400		272° 51' 00"				
			Corr. III/Inf.	0650						
			Inclinada	150.00						
			Reduzida	149.63						
VF 01 / 195	VF 01 / 194	001° 08' 10"	Corr. I/Sup.	1950		092° 40' 00"			179° 43' 10"	109.70
		181° 08' 00"	Corr. II/Med.	1200		267° 19' 40"				
			Corr. III/Inf.	0450						
ΔI = 1,58			Inclinada	150.00						
			Reduzida	149.68						
	VF 01 / 196	180° 51' 10"	Corr. I/Sup.	2350	110,00	093° 13' 10"				
		000° 51' 20"	Corr. II/Med.	1800		266° 46' 40"				
			Corr. III/Inf.	1250						
			Inclinada	110.00						
			Reduzida	109.65						

CROQUIS

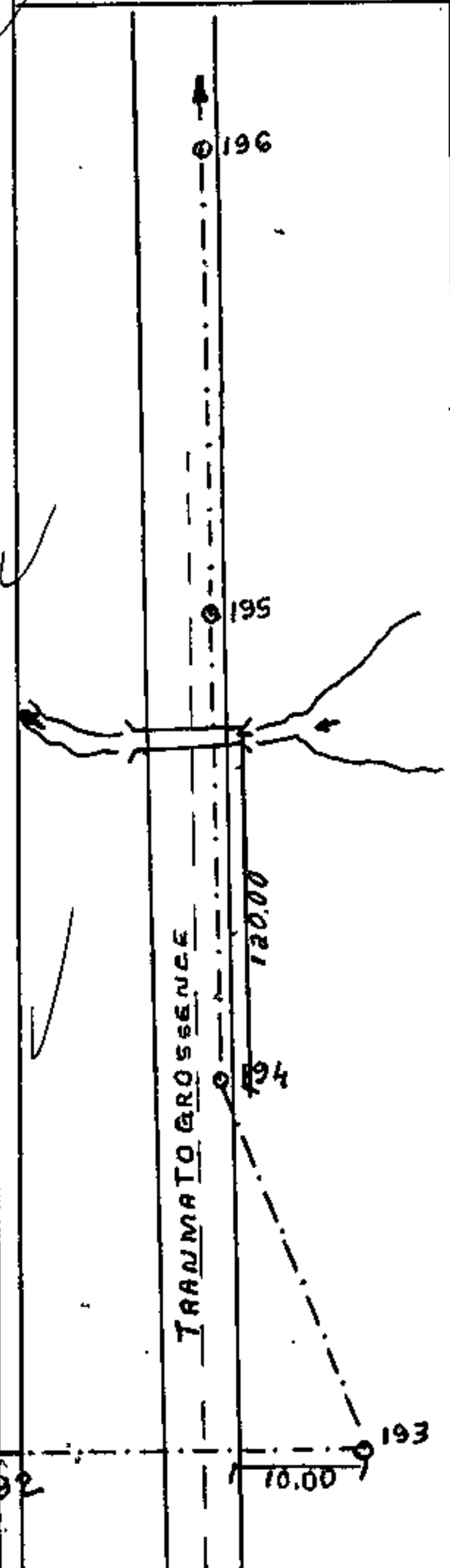

Data _ de _ de 19 _

Pág _1_

COORDENADORIA

PROJETO

GLEBA IMÓVEL

UNIDADE

ESTADO

FIRMA

SERVIÇO

INSTRUMENTO

OPERADOR

VISTO FISCALIZAÇÃO

ESTAÇÃO Δ I	PONTO VISADO	ÂNGULO HORIZONTAL	DISTÂNCIA ELETRÔNICA OU MIRA	DISTÂNCIA LEITURAS	DISTÂNCIA TRENA	+	ÂNGULO VERTICAL	DIF. DE NÍVEL PONTO	DIF. DE NÍVEL MÉDIA	MÉDIAS ANGULAR	MÉDIAS LINEAR
			Corr I/Sup.								
			Corr II/Med.								
			Corr. III/Inf								
			Inclinada								
			Reduzida								
			Corr I/Sup								
			Corr II/Med								
			Corr III/Inf								
			Inclinada								
			Reduzida								
			Corr I/Sup.								
			Corr II Med								
			Corr III Inf								
			Inclinada								
			Reduzida								
			Corr I/Sup								
			Corr II/Med								
			Corr III/Inf								
			Inclinada								
			Reduzida								
			Corr I/Sup								
			Corr II Med								
			Corr III/Inf								
			Inclinada								
			Reduzida								
			Corr I/Sup								
			Corr II Med								
			Corr III/Inf								
			Inclinada								
			Reduzida								

CROQUIS

Data 26 de MAIO de 1987 — Pág. 05

INCRA

COORDENADORIA:

PROJETO: FELINTO MÜLLER

GLEBA/IMÓVEL: PANELAS

MUNICÍPIO: ARIPUANA

ESTADO: MT.

FIRMA: TRIUNFO

SERVIÇO: T.Q.

INSTRUMENTO: DKM 1 Nº 70100

OPERADOR: WALTER FERNANDES

VISTO FISCALIZAÇÃO:

ESTAÇÃO	PONTO VISADO	ÂNGULO HORIZONTAL	DISTÂNCIA ELETRÔNICA OU MIRA	DISTÂNCIA LEITURAS	DISTÂNCIA TRENA	+ −	ÂNGULO VERTICAL	DIF. DE NÍVEL PONTO	DIF. DE NÍVEL MÉDIA	MÉDIAS ANGULAR	MÉDIAS LINEAR
VF 01 / 196 ΔI = 1,62	VF 01 / 195	001° 14' 50"	Corr. I/Sup.	2750			087° 15' 40"			170° 30' 40"	
		181 15' 00"	Corr. II/Med.	2200			272° 44' 10"				
			Corr. III/Inf.	1650							
			Inclinada	160.00							
			Reduzida	109.75							
	VF 01 / 197	171° 46' 30"	Corr. I/Sup.	2149	150,00		089° 51' 20"				
		351° 46' 40"	Corr. II/Med.	1400			270° 08' 20"				
			Corr. III/Inf.	0651							
			Inclinada	150.00							
			Reduzida	150.00						149.90	
VF 01 / 197 ΔI = 1,60	VF 01 / 196	001° 08' 40"	Corr. I/Sup.	2649			090° 12' 50"				
		181° 08' 40"	Corr. II/Med.	1900			269° 47' 00"				
			Corr. III/Inf.	1151							
			Inclinada	149.80							
			Reduzida	149.80							
	VF 01 / 198	184° 43' 20"	Corr. I/Sup	2750	150,00		088° 21' 50"			183° 34' 40"	
		004° 43' 20"	Corr. II/Med.	2000			271° 38' 10"				
			Corr. III/Inf.	1250							
			Inclinada	150.00							
			Reduzida	149.88						149.86	
VF 01 / 198 ΔI = 1,62	VF 01 / 197	001° 01' 20"	Corr. I/Sup.	2550			091° 52' 10"				
		181° 01' 20"	Corr. II/Med.	1800			268° 07' 40"				
			Corr. III/Inf.	1050							
			Inclinada	150.00							
			Reduzida	149.84							
	VF 01 / 199	182° 39' 20"	Corr. I/Sup.	1950	150,00		090° 49' 50"			181° 38' 00"	
		002° 39' 20"	Corr. II/Med.	1200			269° 10' 00"				
			Corr. III/Inf.	0450							
			Inclinada	150.00							
			Reduzida	149.97						149.86	

CROQUIS

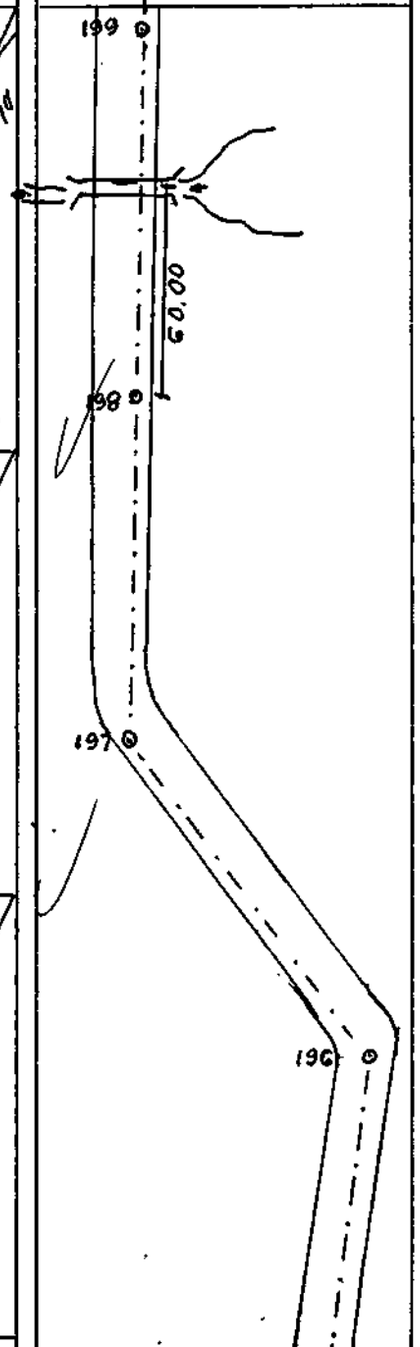

Data 6 de MAIO de 1981

COORDENADORIA

PROJETO

GLEBA / IMÓVEL

MUNICÍPIO

ESTADO

FIRMA

SERVIÇO

INSTRUMENTO

OPERADOR

VISTO FISCALIZAÇÃO

ESTAÇÃO Δ I	PONTO VISADO	ÂNGULO HORIZONTAL	DISTÂNCIA ELETRÔNICA OU MIRA	DISTÂNCIA LEITURAS	DISTÂNCIA TRENA	+	ÂNGULO VERTICAL	DIF. DE NÍVEL PONTO	DIF. DE NÍVEL MÉDIA	MÉDIAS ANGULAR	MÉDIAS LINEAR	CROQUIS
[illegible]	[illegible]	[illegible]	Corr. I/Sup Corr. II/Med Corr. III/Inf Inclinada Reduzida	16 0			[illegible]					
	[illegible]	[illegible]	Corr. I/Sup Corr. II/Med Corr. III/Inf. Inclinada Reduzida	[illegible]	[illegible]		[illegible]					
VF [illegible]	[illegible]	001 [illegible]	Corr. I/Sup Corr. II/Med Corr. III/Inf Inclinada Reduzida	[illegible]			[illegible] 00					
	[illegible]	15 [illegible]	Corr. I/Sup Corr. II/Med Corr. III/Inf Inclinada Reduzida	[illegible]	[illegible]		[illegible]					
VF [illegible]	VF [illegible]	001 181 [illegible]	Corr. I/Sup Corr. II/Med Corr. III/Inf Inclinada Reduzida	10 [illegible]			5 10 [illegible] 10					
	[illegible]	[illegible]	Corr. I/Sup Corr. II/Med Corr. III/Inf Inclinada Reduzida	54 00 09 [illegible]	[illegible]		49 [illegible] 10 00					

Data 26 de MAIO de 1987

INCRA

COORDENADORIA:

PROJETO: FELINTO MÜLLER

GLEBA/IMÓVEL: PANELAS

MUNICÍPIO: ARIPUANA

ESTADO: M.T.

FIRMA: TRIUNFO

SERVIÇO: T.9.

INSTRUMENTO: DKM 1 Nº 70100

OPERADOR: DKM 1 Nº 70100

VISTO FISCALIZAÇÃO:

ESTAÇÃO	PONTO VISADO	ÂNGULO HORIZONTAL			DISTÂNCIA ELETRÔNICA OU MIRA	DISTÂNCIA LEITURAS	DISTÂNCIA TRENA	+ −	ÂNGULO VERTICAL			DIF. DE NÍVEL PONTO	DIF. DE NÍVEL MÉDIA	MÉDIAS ANGULAR	MÉDIAS LINEAR
VF 01 / 199 ΔI = 1,61	VF 01 / 198	001°	13'	40"	Corr. I/Sup.	1950			088°	52'	30"			180° 06' 15"	
		181°	13'	40"	Corr. II/Med.	1200			271°	07'	10"				
					Corr. III/Inf.	0450									
					Inclinada	150.00									
					Reduzida	149.94									
	VF 01 / 200	181°	19'	50"	Corr. I/Sup.	2250	150.00		093°	56'	40"				
		001°	20'	00"	Corr. II/Med.	1500			266°	03'	10"				
					Corr. III/Inf.	0750									
					Inclinada	150.00									
					Reduzida	149.29								149.30	
VF 01 / 200 ΔI = 1,65	VF 01 / 199	001°	17'	40"	Corr. I/Sup.	2750			086°	07'	10"				
		181°	17'	40"	Corr. II/Med.	2000			273°	52'	40"				
					Corr. III/Inf.	1250									
					Inclinada	150.00									
					Reduzida	149.51									
	VF 01 / 201	181°	46'	30"	Corr. I/Sup	2150	150.00		092°	00'	00"			180° 28' 50"	
		001°	46'	30"	Corr. II/Med.	1400			267°	59'	50"				
					Corr. III/Inf.	0650									
					Inclinada	150.00									
					Reduzida	149.82								149.80	
VF 01 / 201 ΔI = 1,56	VF 01 / 200	001°	02'	30"	Corr. I/Sup.	2150			087°	51'	30"				
		181°	02'	30"	Corr. II/Med.	1400			272°	08'	10"				
					Corr. III/Inf.	0650									
					Inclinada	150.00									
					Reduzida	149.79									
	VF 01 / 202	180°	54'	50"	Corr. I/Sup.	2850	150.00		088°	55'	20"			179° 52' 15"	
		000°	54'	40"	Corr. II/Med.	2100			271°	04'	20"				
					Corr. III/Inf.	1350									
					Inclinada	150.00									
					Reduzida	149.95								149.94	

CROQUIS

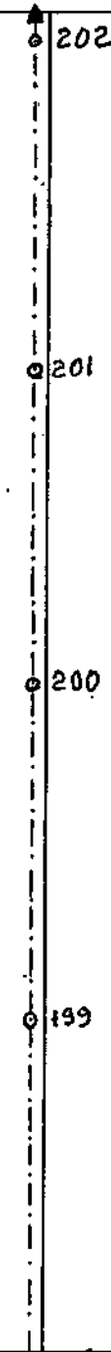

Data 6 de maio de 1987 | Pág. 06

INCRA
COORDENADORIA
PROJETO:
GLEBA IMÓVEL: Fazenda [illegible]
UNIDADE:
ESTADO:
FIRMA:
SERVIÇO:
INSTRUMENTO: [illegible]
OPERADOR: [illegible]
VISTO FISCALIZAÇÃO

ESTAÇÃO ΔI	PONTO VISADO	ÂNGULO HORIZONTAL	DISTÂNCIA ELETRÔNICA OU MIRA	DISTÂNCIA LEITURAS	DISTÂNCIA TRENA	+	ÂNGULO VERTICAL	DIF. DE NÍVEL PONTO	DIF. DE NÍVEL MÉDIA	MÉDIAS ANGULAR / LINEAR	CROQUIS
[illegible]	VF	[illegible]	Corr. I/Sup.	[illegible]							
			Corr. II/Med.								
			Corr. III/Inf.								
			Inclinada								
			Reduzida								
	VF	[illegible]	Corr. I/Sup.	[illegible]	[illegible]						
			Corr. II/Med.								
			Corr. III/Inf.								
			Inclinada								
			Reduzida								
[illegible]	[illegible]	[illegible]	Corr. I/Sup.				[illegible]				
			Corr. II/Med.								
			Corr. III/Inf.								
			Inclinada								
			Reduzida								
	VF	[illegible]	Corr. I/Sup.	[illegible]	[illegible]		[illegible]				
			Corr. II/Med.								
			Corr. III/Inf.								
			Inclinada								
			Reduzida								
VF	[illegible]	[illegible]	Corr. I/Sup.	[illegible]			[illegible] 30				
			Corr. II/Med.				[illegible] 10				
			Corr. III/Inf.								
			Inclinada								
			Reduzida								
	V	[illegible]	Corr. I/Sup.	[illegible]	[illegible]		[illegible]				
			Corr. II/Med.								
			Corr. III/Inf.	[illegible]							
			Inclinada								
			Reduzida								

Data 26 de MAIO de 1987

INCRA

COORDENADORIA:

PROJETO: FELINTO MÜLLER

GLEBA/IMÓVEL: PANELAS

MUNICÍPIO: ARIPUANA

ESTADO: MT

FIRMA: TRIUNFO

SERVIÇO: T.4.

INSTRUMENTO: DKM 1 Nº 70100

OPERADOR: VALTER FERNANDES

VISTO FISCALIZAÇÃO:

ESTAÇÃO	PONTO VISADO	ÂNGULO HORIZONTAL			DISTÂNCIA ELETRÔNICA OU MIRA	LEITURAS	TRENA	+ −	ÂNGULO VERTICAL			DIF. DE NÍVEL PONTO	DIF. DE NÍVEL MÉDIA	MÉDIAS ANGULAR	MÉDIAS LINEAR
VF 01/202	VF 01/201	001°	13'	50"	Corr. I/Sup.	2650			091°	21'	10"			180° 02' 40"	
		181°	14'	00"	Corr. II/Med.	1900			268°	38'	30"				
					Corr. III/Inf.	1150									
					Inclinada	150.00									
ΔI = 1,62					Reduzida	149.92									
	VF 01/203	181°	16'	40"	Corr. I/Sup.	1750	150.00		087°	30'	20"				
		001°	16'	50"	Corr. II/Med.	1000			272°	29'	20"				
					Corr. III/Inf.	0250									
					Inclinada	150.00									
					Reduzida	149.72								149.77	
VF 01/203	VF 01/202	001°	09'	10"	Corr. I/Sup.	1750			091°	59'	50"			179° 45' 35"	
		181°	09'	00"	Corr. II/Med.	1000			268°	00'	00"				
					Corr. III/Inf.	0250									
					Inclinada	150.00									
ΔI = 1,62					Reduzida	149.82									
	VF 01/204	180°	54'	40"	Corr. I/Sup	1950	150.00		086°	29'	00"				
		000°	54'	40"	Corr. II/Med.	1200			273°	30'	40"				
					Corr. III/Inf.	0450									
					Inclinada	150.00									
					Reduzida	149.44								149.50	
VF 01/204	VF 01/203	001°	10'	40"	Corr. I/Sup.	1950			093°	07'	30"			180° 00' 50"	
		181°	10'	40"	Corr. II/Med.	1200			266°	52'	20"				
					Corr. III/Inf.	0450									
					Inclinada	150.00									
ΔI = 1,63					Reduzida	149.55									
	VF 01/205	181°	11'	30"	Corr. I/Sup.	1750	150.00		086°	08'	10"				
		001°	11'	30"	Corr. II/Med.	1000			273°	51'	50"				
					Corr. III/Inf.	0250									
					Inclinada	150.00									
					Reduzida	149.32								149.40	

CROQUIS

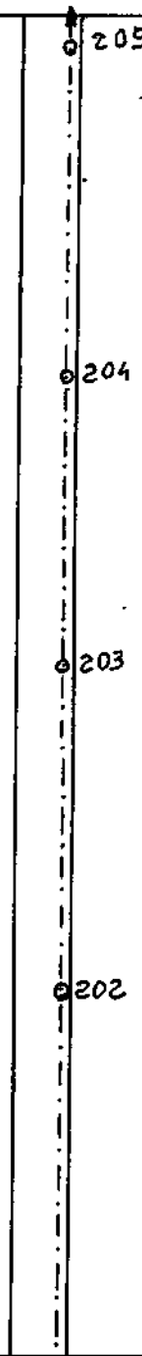

Data __ de __ de 19

COORDENADORIA

PROJETO

GLEBA/IMÓVEL

MUNICÍPIO

ESTADO

FIRMA

SETOR

INSTRUMENTO

OPERADOR

VISTO FISCALIZAÇÃO

ESTAÇÃO ΔI	PONTO VISADO	ÂNGULO HORIZONTAL	DISTÂNCIA ELETRÔNICA OU MIRA	DISTÂNCIA LEITURAS	DISTÂNCIA TRENA	+	ÂNGULO VERTICAL	DIF DE NÍVEL PONTO	DIF DE NÍVEL MÉDIA	MÉDIAS ANGULAR	MÉDIAS LINEAR
			Corr. I/Sup								
			Corr. II/Med.								
			Corr. III/Inf								
			Inclinada								
			Reduzida								
			Corr. I/Sup								
			Corr. II/Med.								
			Corr. III/Inf								
			Inclinada								
			Reduzida								
			Corr. I/Sup								
			Corr. II/Med.								
			Corr. III/Inf								
			Inclinada								
			Reduzida								
			Corr. I/Sup								
			Corr. II/Med.								
			Corr. III/Inf								
			Inclinada								
			Reduzida								
			Corr. I/Sup								
			Corr. II/Med.								
			Corr. III/Inf								
			Inclinada								
			Reduzida								
			Corr. I/Sup								
			Corr. II/Med.								
			Corr. III/Inf								
			Inclinada								
			Reduzida								

CROQUIS

Data 26 de MAIO de 1987

INCRA

COORDENADORIA:

PROJETO: FELINTO MÜLLER

GLEBA/IMÓVEL: PANELAS

MUNICIPIO: ARIPUANÃ

ESTADO: MT

FIRMA: TRIUNFO

SERVIÇO: T.4.

INSTRUMENTO: DKM1 Nº 70100

OPERADOR: VALTER FERNANDES

VISTO FISCALIZAÇÃO:

ESTAÇÃO ΔI	PONTO VISADO	ÂNGULO HORIZONTAL	DISTÂNCIA ELETRÔNICA OU MIRA	DISTÂNCIA LEITURAS	DISTÂNCIA TRENA	+ −	ÂNGULO VERTICAL	DIF. DE NÍVEL PONTO	DIF. DE NÍVEL MÉDIA	MÉDIAS ANGULAR	MÉDIAS LINEAR
VF 01/205 ΔI = 1,61	VF 01/204	001° 09' 40"	Corr. I/Sup.	1750			093° 20' 20"			180° 22' 50"	
		181° 09' 40"	Corr. II/Med.	1000			266° 39' 30"				
			Corr. III/Inf.	0250							
			Inclinada	150.00							
			Reduzida	149.49							
	VF 01/206	181° 32' 30"	Corr. I/Sup.	1750	150.00		089° 18' 00"				
		001° 32' 30"	Corr. II/Med.	1000			270° 41' 40"				
			Corr. III/Inf.	0250							
			Inclinada	150.00							
			Reduzida	149.98						149.99	
VF 01/206 ΔI = 1,60	VF 01/205	001° 18' 10"	Corr. I/Sup.	1750			090° 10' 00"			180° 02' 45"	
		181° 18' 00"	Corr. II/Med.	1000			269° 49' 40"				
			Corr. III/Inf.	0250							
			Inclinada	150.00							
			Reduzida	150.00							
	VF 01/207	181° 20' 50"	Corr. I/Sup	1750	150.00		093° 12' 50"				
		001° 20' 50"	Corr. II/Med.	1000			266° 47' 20"				
			Corr. III/Inf.	0250							
			Inclinada	150.00							
			Reduzida	149.53						149.42	
VF 01/207 ΔI = 1,65	VF 01/206	001° 22' 50"	Corr. I/Sup.	1750			086° 07' 10"			179° 46' 10"	
		181° 23' 00"	Corr. II/Med.	1000			273° 52' 30"				
			Corr. III/Inf.	0250							
			Inclinada	150.00							
			Reduzida	149.31							
	VF 01/208	181° 09' 10"	Corr. I/Sup.	2250	150,00		094° 06' 30"				
		001° 09' 00"	Corr. II/Med.	1500			265° 53' 10"				
			Corr. III/Inf.	0750							
			Inclinada	150.00							
			Reduzida	149.23						149,23	

CROQUIS

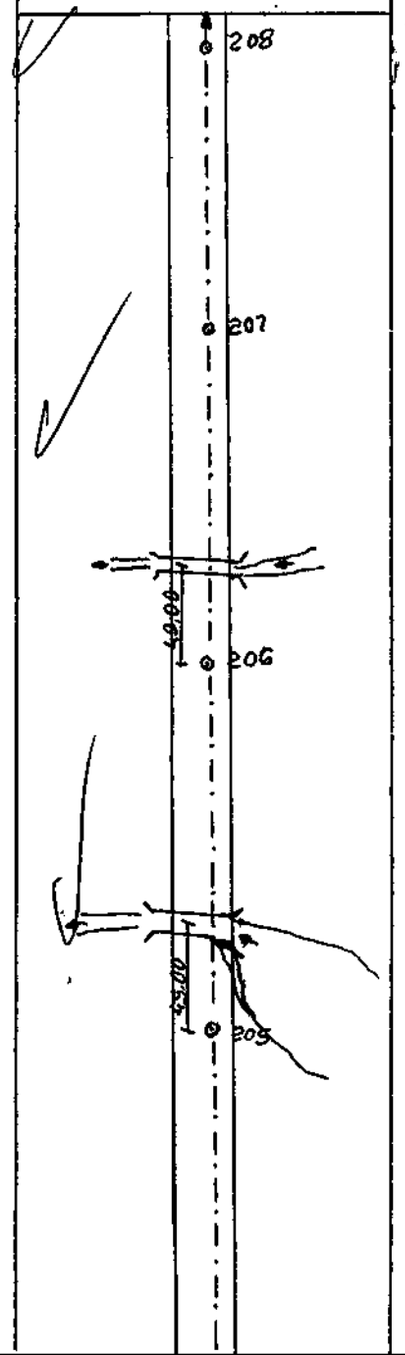

Data 5 de maio de 198[illegible]

COORDENADORIA

PROJETO

GLEBA/IMÓVEL

MUNICÍPIO

ESTADO
MT

FIRMA

SERVIÇO

INSTRUMENTO
10100

OPERADOR

VISTO FISCALIZAÇÃO

ESTAÇÃO ΔI	PONTO VISADO	ÂNGULO HORIZONTAL	DISTÂNCIA ELETRÔNICA OU MIRA	DISTÂNCIA LEITURAS	DISTÂNCIA TRENA	+	ÂNGULO VERTICAL	DIF. DE NÍVEL PONTO	DIF. DE NÍVEL MÉDIA	MÉDIAS ANGULAR / LINEAR
			Corr I/Sup.							
			Corr II/Med							
			Corr III/Inf							
			Inclinada							
			Reduzida							
			Corr I/Sup							
			Corr II/Med							
			Corr III/Inf							
			Inclinada							
			Reduzida							
			Corr I/Sup							
			Corr II/Med							
			Corr III/Inf							
			Inclinada							
			Reduzida							
			Corr I/Sup							
			Corr II/Med							
			Corr III/Inf							
			Inclinada							
			Reduzida							
			Corr I/Sup							
			Corr II/Med							
			Corr III/Inf							
			Inclinada							
			Reduzida							
			Corr I/Sup							
			Corr II/Med							
			Corr III/Inf							
			Inclinada							
			Reduzida							

CROQUIS

Data 26 de MAIO de 1987

INCRA

COORDENADORIA:

PROJETO: FELINTO MÜLLER

GLEBA/IMÓVEL: PANELAS

MUNICÍPIO: ARIPUANA

ESTADO: MT

FIRMA: TRIUNFO

SERVIÇO: T.Q.

INSTRUMENTO: DKM 1 Nº 701-00

OPERADOR: WALTER FERNANDES

VISTO FISCALIZAÇÃO:

ESTAÇÃO Δ I	PONTO VISADO	ÂNGULO HORIZONTAL			DISTÂNCIA ELETRÔNICA OU MIRA	LEITURAS	TRENA	+ −	ÂNGULO VERTICAL			DIF. DE NÍVEL PONTO	DIF. DE NÍVEL MÉDIA	MÉDIAS ANGULAR	MÉDIAS LINEAR
VF 01 / 208	VF 01 / 207	001°	06'	50"	Corr. I/Sup.	2250			085°	26'	40"			180° 04' 00"	
		181°	06'	40"	Corr. II/Med.	1500			274°	33'	30"				
					Corr. III/Inf.	0750									
ΔI = 1,63					Inclinada	150.00									
					Reduzida	149.05									
	VF 01 / 209	181°	10'	40"	Corr. I/Sup.	2250	150,00		091°	21'	30"				
		001°	10'	50"	Corr. II/Med.	1500			268°	38'	30"				
					Corr. III/Inf.	0750									
					Inclinada	150.00									
					Reduzida	149.92								149.89	
VF 01 / 209	VF 01 / 208	001°	01'	30"	Corr. I/Sup.	2250			088°	12'	20"				
		181°	01'	30"	Corr. II/Med.	1500			271°	47'	30"				
					Corr. III/Inf.	0750									
ΔI = 1,66					Inclinada	150.00									
					Reduzida	149.85									
	VF 01 / 210	195°	11'	40"	Corr. I/Sup	2400	120,00		089°	00'	20"			184° 10' 10"	
		015°	11'	40"	Corr. II/Med.	1800			270°	59'	20"				
					Corr. III/Inf.	1200									
					Inclinada	120.00									
					Reduzida	119.96								119.97	
VF 01 / 210	VF 01 / 209	001°	00'	50"	Corr. I/Sup.	2400			090°	47'	00"				
		181°	00"	50"	Corr. II/Med.	1800			269°	12'	30"				
					Corr. III/Inf.	1200									
ΔI = 1,62					Inclinada	120.00									
					Reduzida	119.98									
	VF 01 / 211	223°	19'	30"	Corr. I/Sup.	1750	150,00		086°	20'	30"				
		043°	19'	20"	Corr. II/Med.	1000			273°	39'	10"				
					Corr. III/Inf.	0250									
					Inclinada	150.00									
					Reduzida	149.39								149.51	

CROQUIS

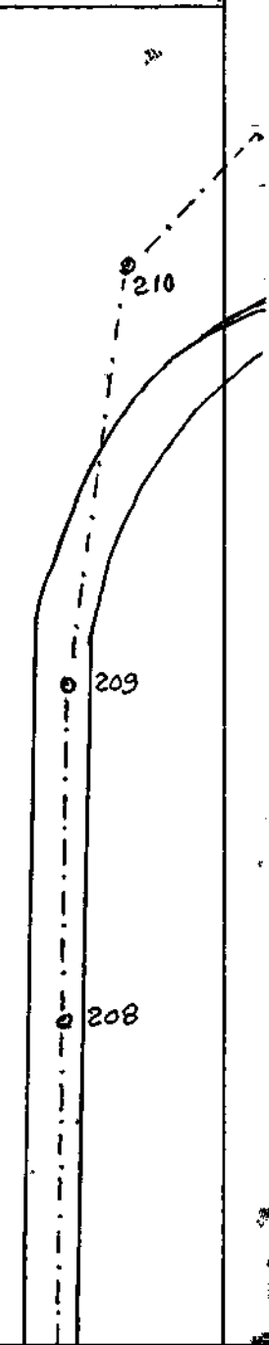

Data 6 de ... de 19...

INCRA

COORDENADORIA

PROJETO

GLEBA IMÓVEL

MUNICÍPIO

ESTADO

FIRMA

SERVIÇO

INSTRUMENTO

...TRAD...

...ICAÇÃO

ESTAÇÃO Δ I	PONTO VISADO	ÂNGULO HORIZONTAL	DISTÂNCIA ELETRÔNICA OU MIRA	DISTÂNCIA LEITURAS	DISTÂNCIA TRENA	+	ÂNGULO VERTICAL	DIF. DE NÍVEL PONTO	DIF. DE NÍVEL MÉDIA	MÉDIAS ANGULAR	MÉDIAS LINEAR
			Corr. I/Sup.								
			Corr. II/Med								
			Corr. III/Inf								
			Inclinada								
			Reduzida								
			Corr. I/Sup								
			Corr. II/Med								
			Corr. III/Inf								
			Inclinada								
			Reduzida								
			Corr. I/Sup								
			Corr. II/Med								
			Corr. III/Inf								
			Inclinada								
			Reduzida								
			Corr. I/Sup								
			Corr. II/Med								
			Corr. III/Inf								
			Inclinada								
			Reduzida								
			Corr. I/Sup								
			Corr. II/Med								
			Corr. III/Inf								
			Inclinada								
			Reduzida								
			Corr. I/Sup.								
			Corr. II/Med								
			Corr. III/Inf								
			Inclinada								
			Reduzida								

CROQUIS

Data 26 de MAIO de 1987

INCRA

COORDENADORIA:

PROJETO: FELINTO MÜLLER

GLEBA/IMÓVEL: PANELAS

MUNICÍPIO: ARIPUANA

ESTADO: M.T.

FIRMA: TRIUNFO

SERVIÇO: T.Q.

INSTRUMENTO: DKM 1 Nº 70100

OPERADOR: VALTER FERNANDES

VISTO FISCALIZAÇÃO:

ESTAÇÃO	PONTO VISADO	ÂNGULO HORIZONTAL	DISTÂNCIA ELETRÔNICA OU MIRA	DISTÂNCIA LEITURAS	DISTÂNCIA TRENA	+ −	ÂNGULO VERTICAL	DIF. DE NÍVEL PONTO	DIF. DE NÍVEL MÉDIA	MÉDIAS ANGULAR	MÉDIAS LINEAR
VF 01/211	VF 01/210	001° 02' 00"	Corr. I/Sup.	1750			~~093° 58' 40"~~				
		181° 02' 10"	Corr. II/Med.	1000			092° 48' 40"				
			Corr. III/Inf.	0250			267° 11' 00"				
ΔI = 1,66			Inclinada	150.00							
			Reduzida	149.64							
	VF 01/212	173° 13' 00"	Corr. I/Sup.	1980			086° 56' 40"			172° 10' 55"	
		353° 13' 00"	Corr. II/Med.	1300			273° 03' 10"				
			Corr. III/Inf.	0620							
				3							
			Inclinada	136.00	136.00						
			Reduzida	135.61						135.68	
VF 01/212	VF 01/211	001° 18' 10"	Corr. I/Sup.	2080			092° 25' 40"				
		181° 18' 10"	Corr. II/Med.	1400			267° 34' 30"				
			Corr. III/Inf.	0720							
ΔI = 1,65			Inclinada	136.00							
			Reduzida	135.76							
	VF 01/213	115° 38' 30"	Corr. I/Sup	2445			090° 51' 30"			114° 10' 20"	
		295° 38' 30"	Corr. II/Med.	1700			269° 08' 10"				
			Corr. III/Inf.	0955							
			Inclinada	149.00	149.00						
			Reduzida	148.97						148.95	
VF 01/213	VF 01/212	001° 13' 40"	Corr. I/Sup.	2245			088° 45' 00"				
		181° 13' 50"	Corr. II/Med.	1500			271° 14' 50"				
			Corr. III/Inf.	0755							
ΔI = 1,63			Inclinada	149.00							
			Reduzida	148.93							
	VF 01/214	190° 46' 30"	Corr. I/Sup.	2750			089° 48' 30"			189° 32' 45"	
		010° 46' 30"	Corr. II/Med.	2000			270° 11' 10"				
			Corr. III/Inf.	1250							
			Inclinada	150.00	150.00						
			Reduzida	150.00						150.00	

CROQUIS

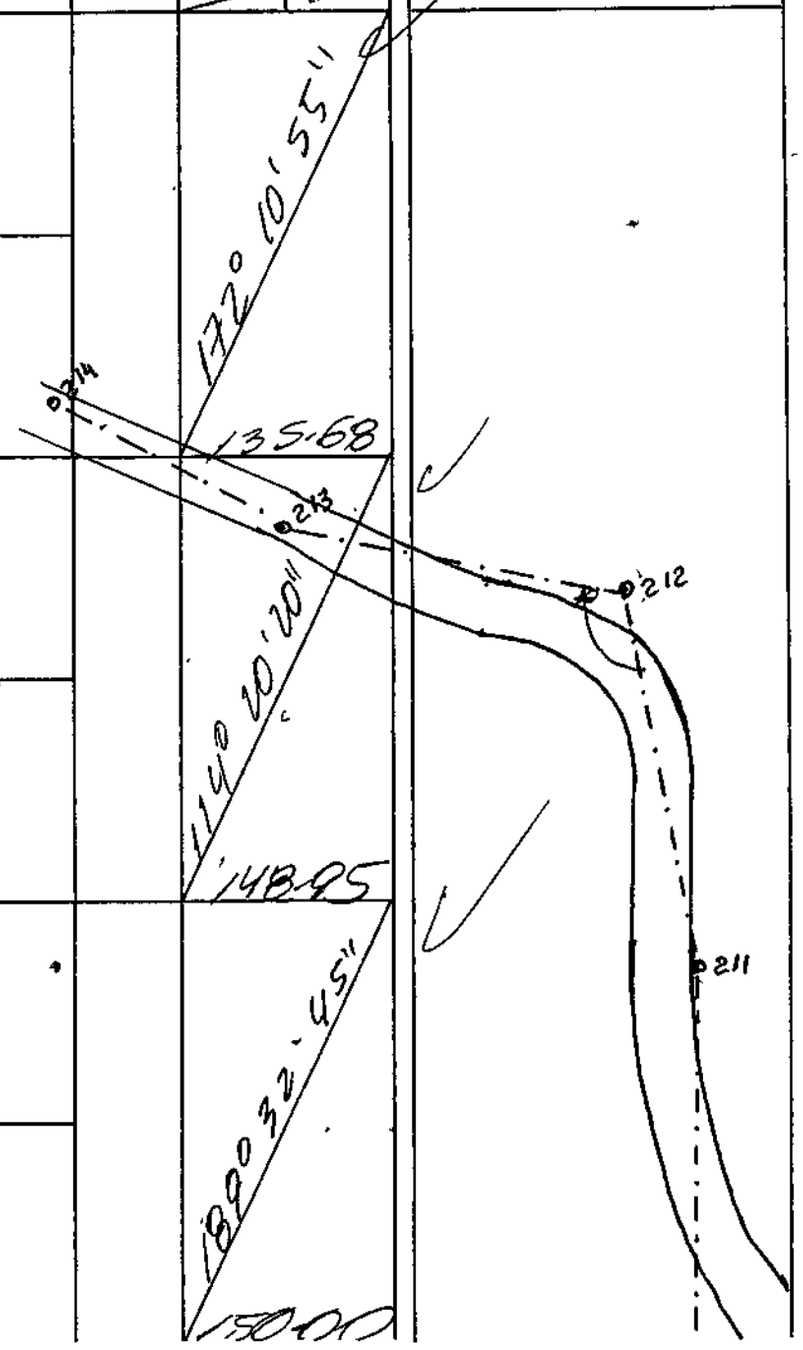

INCRA

COORDENADORIA

PROJETO

GLEBA / IMÓVEL

EVENTO

ESTADO

TURMA

SERVIÇO

INSTRUMENTO

OPERADOR

VISTO FISCALIZAÇÃO

ESTAÇÃO Δ I	PONTO VISADO	ÂNGULO HORIZONTAL	DISTÂNCIA ELETRÔNICA OU MIRA	DISTÂNCIA LEITURAS	DISTÂNCIA TRENA	+ -	ÂNGULO VERTICAL	DIF. DE NÍVEL PONTO	DIF. DE NÍVEL MÉDIA	MÉDIAS ANGULAR	MÉDIAS LINEAR
			Corr I/Sup								
			Corr II Med.								
			Corr III/Inf								
			Inclinada								
			Reduzida								
			Corr I/Sup.								
			Corr II/Med								
			Corr III/Inf								
			Inclinada								
			Reduzida								
			Corr I/Sup								
			Corr II/Med								
			Corr III/Inf								
			Inclinada								
			Reduzida								
			Corr I/Sup								
			Corr II/Med								
			Corr III/Inf								
			Inclinada								
			Reduzida								
			Corr I/Sup								
			Corr II Med								
			Corr III/Inf								
			Inclinada								
			Reduzida								
			Corr I/Sup								
			Corr II Med								
			Corr III/Inf.								
			Inclinada								
			Reduzida								

CROQUIS

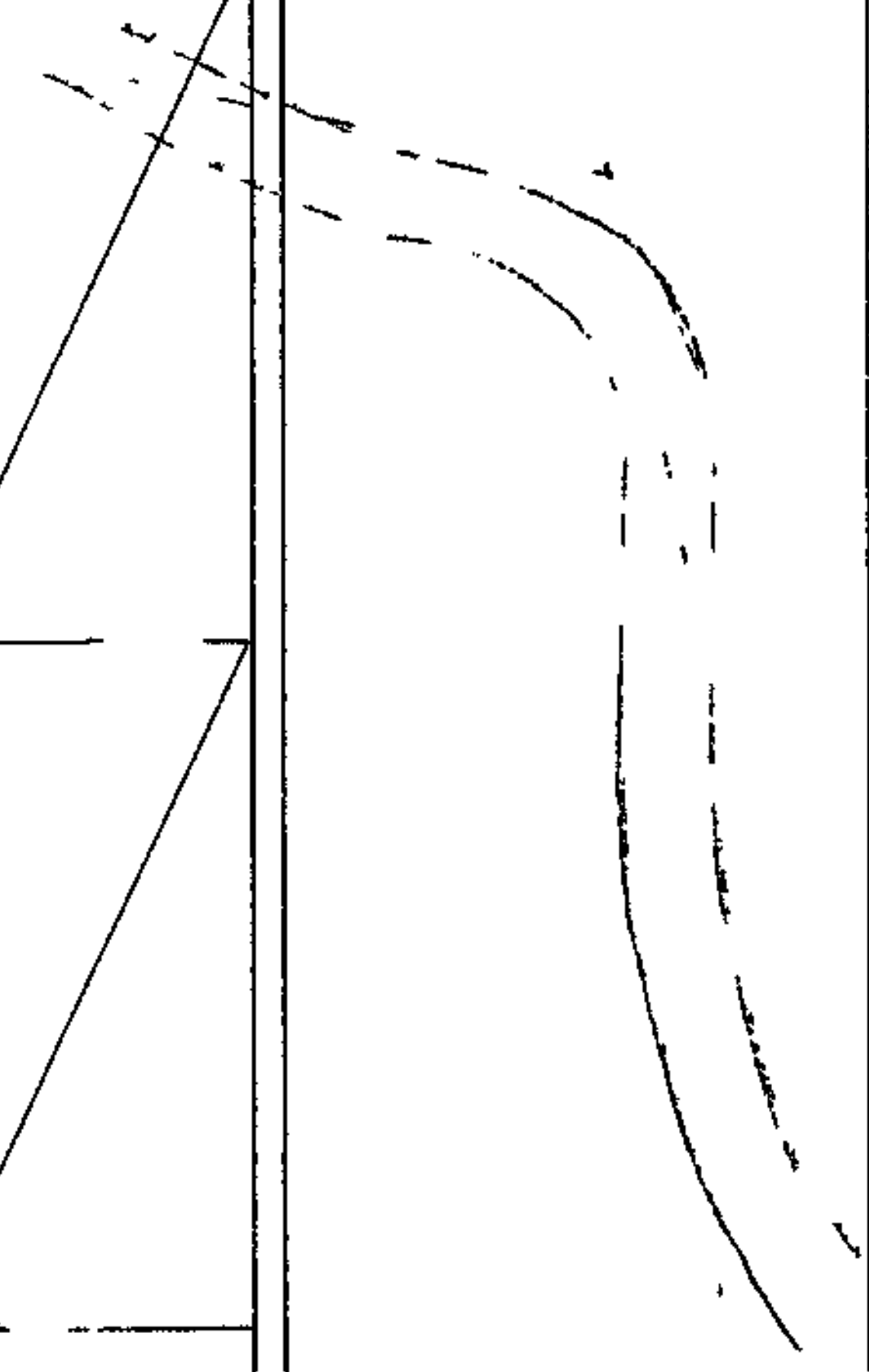

Data 26 de MAIO de 1987

INCRA

COORDENADORIA:

PROJETO: FELINTO MÜLLER

GLEBA/IMÓVEL: PANELAS

MUNICÍPIO: ARIPUANA

ESTADO: M.T.

FIRMA: TRIUNFO

SERVIÇO: T.Q.

INSTRUMENTO: DKM 1 Nº 70100

OPERADOR: WALTER FERNANDES

VISTO FISCALIZAÇÃO:

ESTAÇÃO	PONTO VISADO	ÂNGULO HORIZONTAL			DISTÂNCIA ELETRÔNICA OU MIRA	LEITURAS	TRENA	+ −	ÂNGULO VERTICAL			DIF. DE NÍVEL PONTO	DIF. DE NÍVEL MÉDIA	MÉDIAS ANGULAR	MÉDIAS LINEAR
VF 01/214 ΔI = 1,65	VF 01/213	001°	21'	10"	Corr. I/Sup.	2250			089°	56'	10"			185° 16' 05"	
		181°	21'	20"	Corr. II/Med.	1500			270°	03'	40"				
					Corr. III/Inf.	0750									
					Inclinada	150.00									
					Reduzida	150.00									
	VF 01/215	186°	37'	20"	Corr. I/Sup.	2250	150.00		087°	35'	50"				
		006°	37'	20"	Corr. II/Med.	1500			272°	24'	00"				
					Corr. III/Inf.	0750									
					Inclinada	150.00									
					Reduzida	149.44								149.48	
VF 01/215 ΔI = 1,61	VF 01/214	001°	16'	50"	Corr. I/Sup.	2250			091°	57'	30"			180° 55' 10"	
		181°	16'	40"	Corr. II/Med.	1500			~~[illegible]~~						
					Corr. III/Inf.	0750			268°	02'	40"				
					Inclinada	150.00									
					Reduzida	149.82									
	VF 01/216	182°	11'	50"	Corr. I/Sup	1750	150.00		087°	18'	20"				
		002°	12'	00"	Corr. II/Med.	1000			272°	41'	50"				
					Corr. III/Inf.	0250									
					Inclinada	150.00									
					Reduzida	149.67								149.75	
VF 01/216 ΔI = 1,63	VF 01/215	001°	18'	20"	Corr. I/Sup.	1750			091°	52'	40"			180° 35' 40"	
		181°	18'	20"	Corr. II/Med.	1000			268°	07'	10"				
					Corr. III/Inf.	0250									
					Inclinada	150.00									
					Reduzida	149.83									
	VF 01/217	181°	55'	10"	Corr. I/Sup.	1750	150,00		087°	22'	40"				
		001°	55'	10"	Corr. II/Med.	1000			272°	37'	30"				
					Corr. III/Inf.	0250									
					Inclinada	150.00									
					Reduzida	149.68								149.77	
COMATÓRIA															

CROQUIS

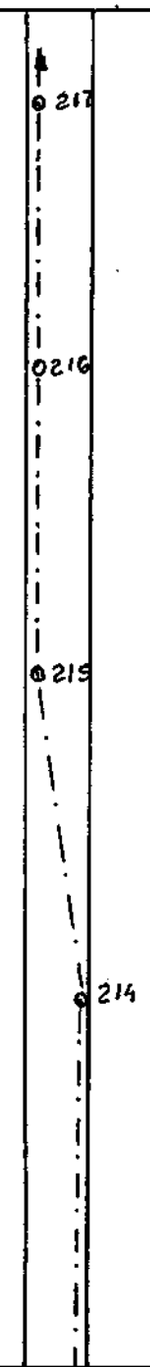

Data 5 de 10 de 19

Pág 11

COORDENADORIA

PROJETO

GLEBA MOVEL

MUNICÍPIO

ESTADO

FIRMA

SERVIÇO

INSTRUMENTO

OPERADOR

VISTO/FISCALIZAÇÃO

ESTACAO Δ I	PONTO VISADO	ÂNGULO HORIZONTAL	DISTÂNCIA ELETRÔNICA OU MIRA	DISTÂNCIA LEITURAS	DISTÂNCIA TRENA	+	ÂNGULO VERTICAL	DIF. DE NÍVEL PONTO	DIF. DE NÍVEL MÉDIA	MÉDIAS ANGULAR	MÉDIAS LINEAR
			Corr. I/Sup.								
			Corr II/Med								
			Corr III/Inf								
			Inclinada								
			Reduzida								
			Corr. I Sup								
			Corr II Med								
			Corr III/Inf								
			Inclinada								
			Reduzida								
			Corr I/Sup								
			Corr II/Med.								
			Corr III Inf								
			Inclinada								
			Reduzida								
			Corr I/Sup								
			Corr II/Med								
			Corr III/Inf								
			Inclinada								
			Reduzida								
			Corr I/Sup								
			Corr II Med								
			Corr III/Inf								
			Inclinada								
			Reduzida								
			Corr I/Sup								
			Corr II Med								
			Corr III/Inf								
			Inclinada								
			Reduzida								
SOMATÓRIA											

CROQUIS

Data 26 de MAIO de 1987

INCRA

COORDENADORIA:

PROJETO: FELINTO MÜLLER

GLEBA/IMOVEL: PANELAS

MUNICÍPIO: ARIPUANA

ESTADO: MT

FIRMA: TRIUNFO

SERVIÇO: T4.

INSTRUMENTO: DKM1 Nº70100

OPERADOR: VALTER FERNANDES

VISTO FISCALIZAÇÃO:

ESTAÇÃO ΔI	PONTO VISADO	ÂNGULO HORIZONTAL	DISTÂNCIA ELETRÔNICA OU MIRA	DISTÂNCIA LEITURAS	DISTÂNCIA TRENA	+ −	ÂNGULO VERTICAL	DIF. DE NÍVEL PONTO	DIF. DE NÍVEL MÉDIA	MÉDIAS ANGULAR	MÉDIAS LINEAR
VF 01/217 ΔI = 1,57	VF 01/216	001° 04' 20"	Corr. I/Sup.	1750			091° 47' 40"			178° 04' 55"	
		181° 04' 30"	Corr. II/Med.	1000			268° 12' 30"				
			Corr. III/Inf.	0250							
			Inclinada	150.00							
			Reduzida	149.85							
	VF 01/218	179° 09' 20"	Corr. I/Sup.	1750	150.00		088° 08' 30"				
		359° 09' 20"	Corr. II/Med.	1000			271° 51' 30"				
			Corr. III/Inf.	0250							
			Inclinada	150.00							
			Reduzida	149.84						149.90	
VF 01/218 ΔI = 1,63	VF 01/217	001° 09' 50"	Corr. I/Sup.	1750			091° 02' 50"			175° 04' 45"	
		181° 09' 40"	Corr. II/Med.	1000			268° 57' 00"				
			Corr. III/Inf.	0250							
			Inclinada	150.00							
			Reduzida	149.95							
	VF 01/219 = VF 01/00	176° 14' 30"	Corr. I/Sup	1734	127.00		089° 09' 00"				
		356° 14' 30"	Corr. II/Med.	1100			270° 50' 40"				
			Corr. III/Inf.	0466							
			Inclinada	126.80							
			Reduzida	125.77						126.99	
VF 01/219 = VF 01/00 ΔI = 1,66	VF 01/218	001° 09' 20"	Corr. I/Sup.	2436	127		090° 20' 30"			100° 13' 20"	
		181° 09' 20"	Corr. II/Med.	1800			269° 39' 10"				
			Corr. III/Inf.	1164							
			Inclinada	127.20							
			Reduzida	127.00							
	VF 01/01	101° 22' 40"	Corr. I/Sup.	1552	50.50		092° 55' 20"				
		281° 22' 40"	Corr. II/Med.	1300			267° 04' 30"				
			Corr. III/Inf.	1048							
			Inclinada	50.40							
			Reduzida	50.27						50.28	
SOMATÓRIA											

CROQUIS

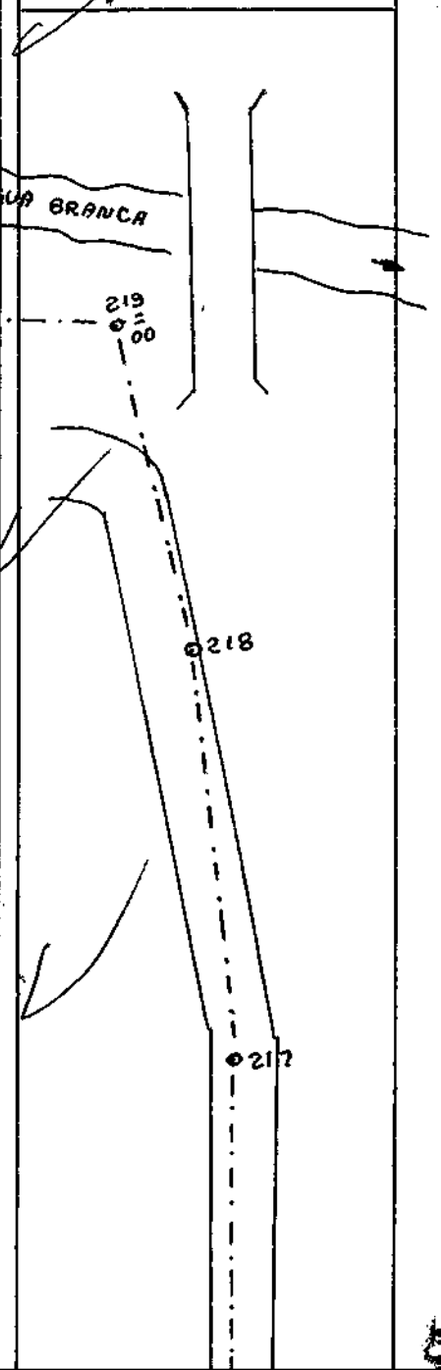

Data _ de ' de 19 _

Pág. '

COORDENADORIA

PROJETO

GLEBA IMÓVEL

MUNICÍPIO

ESTADO

FIRMA

SERVIÇO

INSTRUMENTO

OPERADOR

VISTO CALÇADA

ESTAÇÃO	PONTO VISADO	ÂNGULO HORIZONTAL	DISTÂNCIA ELETRÔNICA OU MIRA	DISTÂNCIA LEITURAS	DISTÂNCIA TRENA	+	ÂNGULO VERTICAL	DIF. DE NÍVEL PONTO	DIF. DE NÍVEL MÉDIA	MÉDIAS ANGULAR	MÉDIAS LINEAR
Δ I			Corr I/Sup.								
			Corr II/Med.								
			Corr III/Inf								
			Inclinada								
			Reduzida								
			Corr I Sup								
			Corr II, Med.								
			Corr III Inf								
			Inclinada								
			Reduzida								
			Corr I Sup.								
			Corr II/Med								
			Corr III Inf								
			Inclinada								
			Reduzida								
			Corr I/Sup								
			Corr II/Med								
			Corr III/Inf								
			Inclinada								
			Reduzida								
			Corr I/Sup.								
			Corr II Med								
			Corr III/Inf								
			Inclinada								
			Reduzida								
			Corr I/Sup								
			Corr II Med								
			Corr III/Inf								
			Inclinada								
			Reduzida								

CROQUIS

Data 26 de MAIO de 1987

INCRA

COORDENADORIA:

PROJETO: FELINTO MÜLLER

GLEBA/IMÓVEL: PANELAS

MUNICÍPIO: ARIPUANA

ESTADO: M.T.

FIRMA: TRIUNFO

SERVIÇO: T.9.

INSTRUMENTO: DKM 1 Nº 70100

OPERADOR: VALTER FERNANDES

VISTO FISCALIZAÇÃO:

ESTAÇÃO	PONTO VISADO	ÂNGULO HORIZONTAL	DISTÂNCIA ELETRÔNICA OU MIRA	DISTÂNCIA LEITURAS	DISTÂNCIA TRENA	+ −	ÂNGULO VERTICAL	DIF. DE NÍVEL PONTO	DIF. DE NÍVEL MÉDIA	MÉDIAS ANGULAR	MÉDIAS LINEAR
Δ I											
VF 01/01	VF 01/00	001° 18' 20"	Corr. I/Sup.	1053			085° 34' 20"				
		181° 18' 20"	Corr. II/Med.	0800			274° 25' 30"				
			Corr. III/Inf.	0547							
		000 00 00									
			Inclinada	50.60							
ΔI = 161			Reduzida	50.30							
	VF 01/02	198° 29' 20"	Corr. I/Sup.								
		018° 29' 20"	Corr. II/Med.								
			Corr. III/Inf.								
		197 09 00			10.80					197° 09' 00"	
			Inclinada								
			Reduzida								10.80
			Corr. I/Sup.								
			Corr. II/Med.								
			Corr. III/Inf.								
			Inclinada								
			Reduzida								
			Corr. I/Sup								
			Corr. II/Med.								
			Corr. III/Inf.								
			Inclinada								
			Reduzida								
			Corr. I/Sup.								
			Corr. II/Med.								
			Corr. III/Inf.								
			Inclinada								
			Reduzida								
			Corr. I/Sup.								
			Corr. II/Med.								
			Corr. III/Inf.								
			Inclinada								
			Reduzida								

CROQUIS

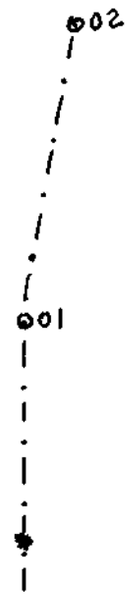

Data de ...... de 19 ..   Pág. ...

INCRA

COORDENADORIA:

PROJETO

GLEBA IMÓVEL

MUNICÍPIO

ESTADO

FIRMA

SERVIÇO

INSTRUMENTO

OPERADOR

VISTO CALCULAÇÃO

ESTAÇÃO Δ I	PONTO VISADO	ÂNGULO HORIZONTAL	DISTÂNCIA ELETRÔNICA OU MIRA	DISTÂNCIA LEITURAS	DISTÂNCIA TRENA	+	ÂNGULO VERTICAL	DIF DE NÍVEL PONTO	DIF DE NÍVEL MÉDIA	MÉDIAS ANGULAR	MÉDIAS LINEAR
			Corr. I/Sup.								
			Corr. II/Med.								
			Corr. III/Inf.								
			Inclinada								
			Reduzida								
			Corr. I/Sup.								
			Corr. II/Med.								
			Corr. III/Inf.								
			Inclinada								
			Reduzida								
			Corr. I/Sup.								
			Corr. II/Med.								
			Corr. III/Inf.								
			Inclinada								
			Reduzida								
			Corr. I/Sup.								
			Corr. II/Med.								
			Corr. III/Inf.								
			Inclinada								
			Reduzida								
			Corr. I/Sup.								
			Corr. II/Med.								
			Corr. III/Inf.								
			Inclinada								
			Reduzida								
			Corr. I/Sup.								
			Corr. II/Med.								
			Corr. III/Inf.								
			Inclinada								
			Reduzida								

CROQUIS

MEAF - INCRA

GLEBA:

FIRMA:

SERVIÇO:

DETERMINAÇÃO DE AZIMUTE

MÉTODO DAS DISTÂNCIAS ZENITAIS ABSOLUTAS

CAD.

LOCAL:

OPERADOR:

INSTRUMENTO:

PAG.

PONTO ESTAÇÃO:

PONTO AVANTE:

ORDEM DAS LEITURAS		DATA: / LEITURA DA MIRA	LATITUDE: / LEITURA DO SOL	TEMPERATURA (°C) / CIRCULO VERTICAL	PRESSÃO (mm/Hg) / HORA LEGAL	AZIMUTE
1	CE					
	CD					
2	CE					
	CD					
3	CE					
	CD					
4	CE					
	CD					
5	CE					
	CD					
6	CE					
	CD					
7	CE					
	CD					
8	CE					
	CD					
9	CE					
	CD					
10	CE					
	CD					
					MÉDIA	

CROQUI

MEAF - INCRA

GLEBA:

FIRMA:

SERVIÇO:

DETERMINAÇÃO DE AZIMUTE

MÉTODO DAS DISTÂNCIAS ZENITAIS ABSOLUTAS

CAD.

LOCAL:

OPERADOR:

INSTRUMENTO:

PÁG.

PONTO ESTAÇÃO:

PONTO AVANTE:

ORDEM DAS LEITURAS		DATA: / LEITURA DA MIRA	LATITUDE: / LEITURA DO SOL	TEMPERATURA (°C) / CIRCULO VERTICAL	PRESSÃO (mm/Hg) / HORA LEGAL	AZIMUTE
1	CE					
	CD					
2	CE					
	CD					
3	CE					
	CD					
4	CE					
	CD					
5	CE					
	CD					
6	CE					
	CD					
7	CE					
	CD					
8	CE					
	CD					
9	CE					
	CD					
10	CE					
	CD					
					MÉDIA	

CROQUI

MEAF - INCRA

GLEBA:

FIRMA:

SERVIÇO:

DETERMINAÇÃO DE AZIMUTE

MÉTODO DAS DISTÂNCIAS ZENITAIS ABSOLUTAS

CAD.

LOCAL:

OPERADOR:

INSTRUMENTO:

PÁG.

PONTO ESTAÇÃO:

PONTO AVANTE:

ORDEM DAS LEITURAS		DATA:	LATITUDE:	TEMPERATURA (°C)	PRESSÃO (mm/Hg)	AZIMUTE
		LEITURA DA MIRA	LEITURA DO SOL	CIRCULO VERTICAL	HORA LEGAL	
1	CE					
	CD					
2	CE					
	CD					
3	CE					
	CD					
4	CE					
	CD					
5	CE					
	CD					
6	CE					
	CD					
7	CE					
	CD					
8	CE					
	CD					
9	CE					
	CD					
10	CE					
	CD					
					MÉDIA	

CROQUI

MEAF - INCRA

GLEBA:

FIRMA:

SERVIÇO:

DETERMINAÇÃO DE AZIMUTE

MÉTODO DAS DISTÂNCIAS ZENITAIS ABSOLUTAS

CAD.

LOCAL:

OPERADOR:

INSTRUMENTO:

PÁG.

PONTO ESTAÇÃO:

PONTO AVANTE:

ORDEM DAS LEITURAS		DATA: / LEITURA DA MIRA	LATITUDE: / LEITURA DO SOL	TEMPERATURA (°C) / CIRCULO VERTICAL	PRESSÃO (mm/Hg) / HORA LEGAL	AZIMUTE
1	CE					
	CD					
2	CE					
	CD					
3	CE					
	CD					
4	CE					
	CD					
5	CE					
	CD					
6	CE					
	CD					
7	CE					
	CD					
8	CE					
	CD					
9	CE					
	CD					
10	CE					
	CD					

CROQUI

MEAF - INCRA

GLEBA:

FIRMA:

SERVIÇO:

DETERMINAÇÃO DE AZIMUTE

MÉTODO DAS DISTÂNCIAS ZENITAIS ABSOLUTAS

CAD.

LOCAL:

OPERADOR:

INSTRUMENTO:

PÁG.

PONTO ESTAÇÃO:

PONTO AVANTE:

ORDEM DAS LEITURAS		DATA:	LATITUDE:	TEMPERATURA (°C)	PRESSÃO (mm/Hg)	AZIMUTE
		LEITURA DA MIRA	LEITURA DO SOL	CIRCULO VERTICAL	HORA LEGAL	
1	CE					
	CD					
2	CE					
	CD					
3	CE					
	CD					
4	CE					
	CD					
5	CE					
	CD					
6	CE					
	CD					
7	CE					
	CD					
8	CE					
	CD					
9	CE					
	CD					
10	CE					
	CD					

CROQUI

MÉDIA

INSTITUTO NACIONAL DE COLONIZAÇÃO E REFORMA AGRÁRIA
INCRA

COORDENADORIA REGIONAL _____

PROJETO FELINTO MULLER

TOPOGRAFIA

CADERNETA N.º _____

IMÓVEL PANELAS

MUNICÍPIO ARIPUANA

ESTADO MATO GROSSO

TIPO DE LEVANTAMENTO TAQUIOMETRICO

APARELHO SOKICHA T.M 20 C

FIRMA CONTRUTORA TRIUNFO

OPERADOR WALTER FERNANDES

ANO DE 1987

Data 25 de SETEMBRO de 1.984

MODELO DE PREENCHIMENTO DE CADERNETA

INCRA

COORDENADORIA: CR - 13

PROJETO: FUNDIÁRIO NORTE DE MATO GROSSO

GLEBA / IMÓVEL: STO. ANTONIO

MUNICÍPIO: SÃO FELIX DO ARAGUAIA

ESTADO: MT

FIRMA:

SERVIÇO: MEDIÇÃO E DEMARCAÇÃO

INSTRUMENTO: WILD T1

OPERADOR: DAGOBERTO SILVEIRA

VISTO FISCALIZAÇÃO:

ESTAÇÃO Δ 1	PONTO VISADO	ÂNGULO HORIZONTAL			DISTÂNCIA ELETRÔNICA OU MIRA	LEITURAS	TRENA	+ −	ÂNGULO VERTICAL			DIF. DE NÍVEL PONTO	DIF. DE NÍVEL MÉDIA	MÉDIA LINEAR	MÉDIA ANGULAR
		00	00	25	CORR. I/SUP.	2805			91	25	40				
		180	00	20	CORR. II/MED.	2500			268	35	00				
	DS 80				CORR. III/INF.	2195									
					INCLINADA										
DS 81					REDUZIDA										
		180	28	40	CORR. I/SUP.	2710			89	40	30				
		00	28	55	CORR. II/MED.	2000			270	20	00				
1,51	DS 82				CORR. III/INF.	1290									
					INCLINADA										
					REDUZIDA										
		210	00	10	CORR. I/SUP.	1890			89	55	20				
		30	00	00	CORR. II/MED.	1500			270	04	00				
	MA 124				CORR. III/INF.	1110									
					INCLINADA										
					REDUZIDA										
		335	20	30	CORR. I/SUP.	1918			90	04	40				
		155	20	20	CORR. II/MED.	1500			269	56	00				
	MA 124				CORR. III/INF.	1083									
					INCLINADA										
					REDUZIDA										
		00	00	20	CORR. I/SUP.	2709			90	19	50				
		180	00	40	CORR. II/MED.	2000			269	40	30				
	DS 81				CORR. III/INF.	1290									
					INCLINADA										
DS 82					REDUZIDA										
		180	00	20	CORR. I/SUP.	2202			90	58	30				
1,53		00	00	30	CORR. II/MED.	1500			269	02	00				
	DS 83				CORR. III/INF.	798									
					INCLINADA										
					REDUZIDA										
SOMATÓRIA															

CROQUIS

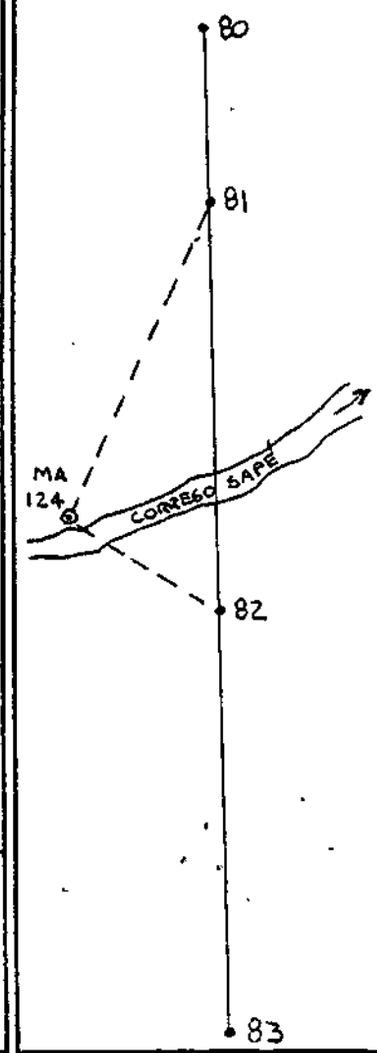

INFORMAÇÕES	PÁGINAS DE	PÁGINAS A	CROQUI GERAL DOS LEVANTAMENTOS
CONTINUAÇÃO DA POLIGONAL 05.			
AMARRAÇÃO NA V01/ FOI FEITA			
NA ESTACA 02 E 03			
POIS A 01. NÃO FOI ENCONTRADA			

Data 15 de JUNLHO de 1987

Pág. 01

INCRA

COORDENADORIA:

PROJETO: FELINTO MÜLLER

GLEBA/IMÓVEL: PANELAS

MUNICÍPIO: ARIPUANÃ

ESTADO: M.T.

FIRMA: TRIUNFO

SERVIÇO: T. Q.

INSTRUMENTO: SOKICHA TM 20C

OPERADOR: VALTER F.M

VISTO FISCALIZAÇÃO:

ESTAÇÃO Δ I	PONTO VISADO	ÂNGULO HORIZONTAL	DISTÂNCIA ELETRÔNICA OU MIRA	DISTÂNCIA LEITURAS	DISTÂNCIA TRENA	+ −	ÂNGULO VERTICAL	DIF. DE NÍVEL PONTO	DIF. DE NÍVEL MÉDIA	MÉDIAS ANGULAR	MÉDIAS LINEAR
VF 05/399	VF 05/398	008° 10' 20"	Corr. I/Sup.	2950			089° 01' 20"			180° 22' 14"	
		182° 10' 12"	Corr. II/Med.	2200			270° 39' 15"				
		000° 00' 00"	Corr. III/Inf.	1450							
			Inclinada	150.00							
ΔI = 1,64			Reduzida	149.96							
	VF 05/400	182° 32' 32"	Corr. I/Sup.	2250	150.00		089° 55' 35"				
		002° 32' 26"	Corr. II/Med.	1500			270° 05' 05"				
		180° 22' 15"	Corr. III/Inf.	0750							
			Inclinada	150.00							
			Reduzida	150.00						150.20	
VF 05/400	VF 05/399	002° 20' 20"	Corr. I/Sup.	2752			090° 25' 50"				
		182° 20' 14"	Corr. II/Med.	2000			269° 35' 00"				
		000° 00' 00"	Corr. III/Inf.	1248							
			Inclinada	150.40							
ΔI = 1,62			Reduzida	150.39							
	VF 05/401	182° 07' 38"	Corr. I/Sup	2250	150.00		089° 43' 20"				
		002° 07' 28"	Corr. II/Med.	1500			270° 17' 25"				
		179° 47' 18"	Corr. III/Inf.	0750							
			Inclinada	150.00							
			Reduzida	150.00						150.00	
VF 05/401	VF 05/400	001° 10' 20"	Corr. I/Sup.	2250			090° 27' 15"				
		181° 10' 12"	Corr. II/Med.	1500			269° 33' 20"				
		000° 00' 00"	Corr. III/Inf.	0750							
			Inclinada	150.00							
ΔI = 1,61			Reduzida	150.00							
	VF 05/402	181° 15' 30"	Corr. I/Sup.	2450	150.00		087° 47' 20"				
		001° 15' 24"	Corr. II/Med.	1700			272° 13' 18"				
		180° 05' 10"	Corr. III/Inf.	0950							
			Inclinada	150.00							
			Reduzida	149.78						149.74	

CROQUIS

Data 15 de [illegible] de 19 81

INCRA

COORDENADORIA:

PROJETO:

GLEBA/IMÓVEL: F

MUNICÍPIO:

ESTADO:

FIRMA:

SERVIÇO:

INSTRUMENTO:

OPERADOR:

VISTO FISCALIZAÇÃO:

ESTAÇÃO Δ I	PONTO VISADO	ÂNGULO HORIZONTAL			DISTÂNCIA ELETRÔNICA OU MIRA	LEITURAS	TRENA	+ −	ÂNGULO VERTICAL			DIF. DE NÍVEL PONTO	MÉDIA	MÉDIAS ANGULAR / LINEAR	CROQUIS
VF 05 / [illegible] ΔI = 164	VF 05 / 148	00[illegible]	10	20	Corr. I/Sup.	2 3 5 0			08[illegible]	01	20				
		18	10	1[illegible]	Corr. II/Med.	2 [illegible] 00			[illegible]0	39	15				
		001	00	00	Corr. III/Inf.	1 [illegible]									
					Inclinada										
					Reduzida										
	VF [illegible] / 100	19	[illegible]	3[illegible]	Corr. I/Sup.	[illegible] 0	15,000		0[illegible]	[illegible]	[illegible]				
		00	30	6	Corr. II/Med.	1 5 [illegible]			[illegible]	15	05				
		180	[illegible]	1[illegible]	Corr. III/Inf.	0 [illegible]									
					Inclinada										
					Reduzida										
VF [illegible] / 100 ΔI = 16[illegible]	[illegible] / 139	0[illegible]	[illegible]	20	Corr. I/Sup.	2 [illegible]			0[illegible]	[illegible]	30				
		1[illegible]	[illegible]	14	Corr. II/Med.	1 0 [illegible]			[illegible]	[illegible]	00				
		000	00	00	Corr. III/Inf.	1 [illegible]									
					Inclinada										
					Reduzida										
	[illegible] / 101	18	0	38	Corr. I/Sup.	2 [illegible]	1,000		06	4	20				
		00	0	24	Corr. II/Med.	1 [illegible]			[illegible] 0	1	[illegible]				
		1		1[illegible]	Corr. III/Inf.	0 [illegible] 0									
					Inclinada										
					Reduzida										
[illegible] ΔI = 161	VF [illegible] / 400	[illegible]	1	[illegible]	Corr. I/Sup.	[illegible]			0[illegible]		[illegible]				
		12[illegible]	1[illegible]	1	Corr. II/Med.	1 [illegible]			[illegible]		[illegible]				
		000	00	00	Corr. III/Inf.	0 0									
					Inclinada										
					Reduzida										
	[illegible] / 406	1 [illegible]	1	[illegible]	Corr. I/Sup.	[illegible]	1,000		[illegible]	4	9				
		00[illegible]	1[illegible]	[illegible]	Corr. II/Med.	[illegible]				1	18				
		[illegible]	0[illegible]	10	Corr. III/Inf.	0 [illegible] 0									
					Inclinada										
					Reduzida										

Data 15 de JUNHO de 1987

INCRA

COORDENADORIA:

PROJETO: FELINTO MÜLLER

GLEBA/IMÓVEL: PANELAS

MUNICÍPIO: ARÍPUANA

ESTADO: M.T.

FIRMA: TRIUNFO

SERVIÇO: T.Q.

INSTRUMENTO: SOKICHA TM 20C

OPERADOR: VALTER F.M.

VISTO FISCALIZAÇÃO:

ESTAÇÃO Δ I	PONTO VISADO	ÂNGULO HORIZONTAL	DISTÂNCIA ELETRÔNICA OU MIRA	DISTÂNCIA LEITURAS	DISTÂNCIA TRENA	+ −	ÂNGULO VERTICAL	DIF. DE NÍVEL PONTO	DIF. DE NÍVEL MÉDIA	MÉDIAS ANGULAR	MÉDIAS LINEAR
VF 05 / 402	VF 05 / 401	002° 10' 20"	Corr. I/Sup.	2450			092° 34' 10"				
		182° 10' 12"	Corr. II/Med.	1700			267° 26' 20"				
		000° 00' 00"	Corr. III/Inf.	0950							
			Inclinada	150-00							
ΔI = 1,60			Reduzida	149.70							
	VF 05 / 403	182° 54' 40"	Corr. I/Sup.	2250	150,00		092° 03' 00"			180° 44' 21"	
		002° 54' 30"	Corr. II/Med.	1500			267° 57' 45"				
		180° 44' 25"	Corr. III/Inf.	0750							
			Inclinada	150.00							
			Reduzida	149.80							149.83
VF 05 / 403	VF 05 / 402	004° 10' 20"	Corr. I/Sup.	2550			088° 15' 40"				
		184° 10' 14"	Corr. II/Med.	1800			271° 44' 50"				
		000° 00' 00"	Corr. III/Inf.	1050							
			Inclinada	150.00							
ΔI = 1,62			Reduzida	149.86							
	VF 05 / 404	183° 04' 52"	Corr. I/Sup	2250	150,00		091° 19' 10"			178° 54' 13"	
		003° 04' 46"	Corr. II/Med.	1500			268° 41' 25"				
		178° 54' 30"	Corr. III/Inf.	0750							
			Inclinada	150.00							
			Reduzida	149.92							149.94
VF 05 / 404	VF 05 / 403	002° 10' 10"	Corr. I/Sup.	2750			089° 03' 35"				
		182° 10' 06"	Corr. II/Med.	2000			270° 57' 00"				
		000° 00' 00"	Corr. III/Inf.	1250							
			Inclinada	150.00							
ΔI = 1,65			Reduzida	149.96							
	VF 05 / 405	182° 45' 47"	Corr. I/Sup.	2350	150,00		090° 21' 10"			180° 35' 40"	
		002° 45' 40"	Corr. II/Med.	1600			269° 39' 15"				
		180° 35' 50"	Corr. III/Inf.	0850							
			Inclinada	150.00							
			Reduzida	149.99							150.00

CROQUIS

Data [illegible] de [illegible] de 19[illegible]

Pág 1

INCRA

COORDENADORIA

PROJETO

GLEBA MÓVEL

MUNICÍPIO

ESTADO

FIRMA

SERVIÇO

INSTRUMENTO

OPERADOR

VISTO FISCALIZAÇÃO

ESTAÇÃO ΔI	PONTO VISADO	ÂNGULO HORIZONTAL			DISTÂNCIA ELETRÔNICA OU MIRA	LEITURAS	TRENA	+ −	ÂNGULO VERTICAL			DIF. DE NÍVEL PONTO	MÉDIA	MÉDIAS ANGULAR	LINEAR
VF 05 / 401	VF 05 / 401	006	10	20	Corr I/Sup.	[illegible]			09	[illegible]	10				
		186	10	[illegible]	Corr. II/Med.	[illegible]			[illegible]	[illegible]	[illegible]				
		000	[illegible]	00	Corr III/Inf.	[illegible]									
ΔI = 160					Inclinada										
					Reduzida										
	VF 1 / 403	19	[illegible]	[illegible]	Corr. I/Sup	[illegible]				03	00				
		00	[illegible]		Corr. II/Med.	[illegible]	[illegible]								
		[illegible]	[illegible]	[illegible]	Corr III/Inf	0									
					Inclinada										
					Reduzida										
VF [illegible] / 40[illegible]	VF [illegible] / 403	[illegible]	10	[illegible]	Corr I/Sup.	[illegible]			[illegible]	[illegible]	[illegible]				
		186	10	14	Corr II/Med	[illegible]			[illegible]	[illegible]	0				
ΔI = 16[illegible]		000	00	00	Corr III/Inf	[illegible]									
					Inclinada										
					Reduzida										
	VF 05 / 401	[illegible]	[illegible]	[illegible]	Corr I/Sup	[illegible] 0	130,00		[illegible]	[illegible]	[illegible]				
		00	04	[illegible]	Corr II/Med.	[illegible]			[illegible]	[illegible]	[illegible]				
		[illegible]	[illegible]	30	Corr III/Inf.	[illegible]									
					Inclinada										
					Reduzida										
VF 1 / 40[illegible]	[illegible] / 403	[illegible]	10	19	Corr I/Sup	[illegible] 0									
		18	10	[illegible]	Corr II/Med	[illegible]									
ΔI		000	00	[illegible]	Corr III/Inf	[illegible]									
					Inclinada										
					Reduzida										
[illegible]	[illegible] / 405	18		[illegible]	Corr I/Sup	[illegible]	160,00			[illegible]					
		[illegible]			Corr II/Med.	[illegible]				[illegible]					
		[illegible]			Corr. III/Inf	[illegible]									
					Inclinada										
					Reduzida										

CROQUIS

Data 15 de JUNHO de 1987

INCRA

COORDENADORIA:

PROJETO: FELINTO MÜLLER

GLEBA/IMÓVEL: PANELAS

MUNICÍPIO: ARIPUANA

ESTADO: M.T

FIRMA: TRIUNFO

SERVIÇO: T.4

INSTRUMENTO: SOKICHA TM 20 C

OPERADOR: VALTER . F. M

VISTO FISCALIZAÇÃO:

ESTAÇÃO Δ I	PONTO VISADO	ÂNGULO HORIZONTAL	DISTÂNCIA ELETRÔNICA OU MIRA	DISTÂNCIA LEITURAS	DISTÂNCIA TRENA	+ −	ÂNGULO VERTICAL	DIF. DE NÍVEL PONTO	DIF. DE NÍVEL MÉDIA	MÉDIAS ANGULAR	MÉDIAS LINEAR
VF 05 / 405	VF 05 / 404	002° 10' 20"	Corr. I/Sup.	2350			089° 57' 20"				
		182° 10' 14"	Corr. II/Med.	1600			270° 03' 15"				
		000° 00' 00"	Corr. III/Inf.	0850							
			Inclinada	150.00							
			Reduzida	150.00							
ΔI = 1,57	VF 05 / 406	182° 02' 05"	Corr. I/Sup.	2350			090° 01' 30"			179° 51' 45"	
		002° 01' 58"	Corr. II/Med.	1600			269° 59' 05"				
		179° 51' 45"	Corr. III/Inf.	0850	150,00						
			Inclinada	150.00							
			Reduzida	150.00						150.00	
VF 05 / 406	VF 05 / 405	002° 10' 20"	Corr. I/Sup.	2450			090° 18' 30"				
		182° 10' 12"	Corr. II/Med.	1700			269° 42' 05"				
		000° 00' 00"	Corr. III/Inf.	0950							
			Inclinada	150.00							
ΔI 1,63			Reduzida	150.00							
VF 05 / 407	VF 05 / 407	182° 05' 28"	Corr. I/Sup	2250			089° 55' 38"				
		002° 05' 20"	Corr. II/Med.	1500			270° 05' 00"			179° 55' 09"	
		179° 55' 10"	Corr. III/Inf.	0750	150,00						
			Inclinada	150.00							
			Reduzida	150.00						150.00	
VF 05 / 407	VF 05 / 406	004° 10' 20"	Corr. I/Sup.	2050			090° 11' 10"				
		184° 10' 12"	Corr. II/Med.	1300			269° 49' 15"				
		000° 00' 00"	Corr. III/Inf.	0550							
			Inclinada	150.00							
ΔI = 1,61			Reduzida	150.00							
	VF 05 / 408	184° 15' 50"	Corr. I/Sup.	2250			090° 02' 10"				
		004° 15' 42"	Corr. II/Med.	1500			269° 58' 20"				
		180° 05' 38"	Corr. III/Inf.	0750	150,00						
			Inclinada	150.00							
			Reduzida	150.00						150.00	

CROQUIS

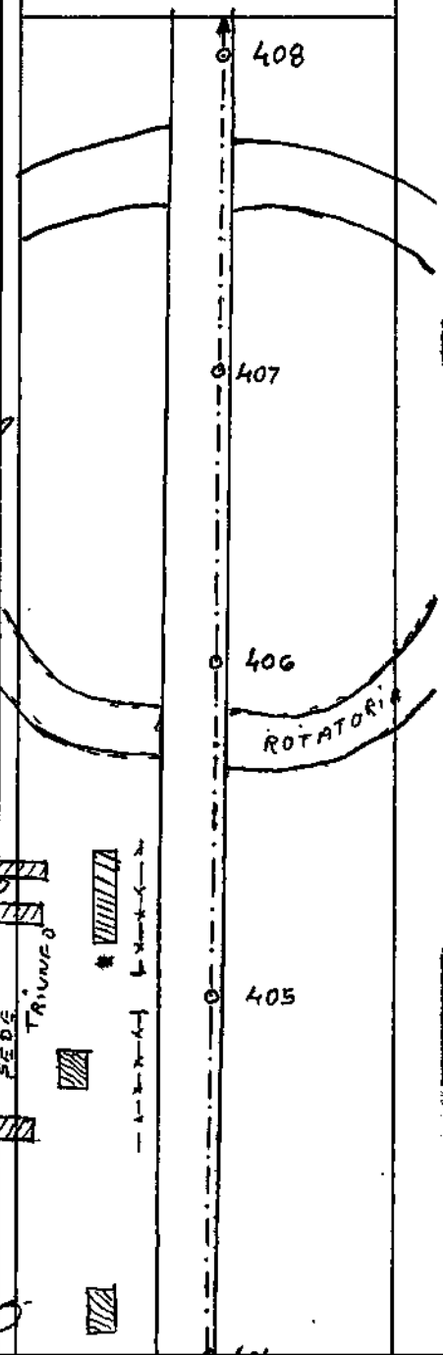

Data 1 de [illegible] de 19 [illegible]

Pág. [illegible]

INCRA

COORDENADORIA:

PROJETO

GLEBA IMOVEL

MUNICÍPIO

ESTADO

FIRMA

SERVIÇO

INSTRUMENTO

OPERADOR

VISTO FISCALIZAÇÃO:

ESTAÇÃO Δ I	PONTO VISADO	ÂNGULO HORIZONTAL	DISTÂNCIA ELETRÔNICA OU MIRA	DISTÂNCIA LEITURAS	DISTÂNCIA IRENA	+ −	ÂNGULO VERTICAL	DIF. DE NÍVEL PONTO	DIF. DE NÍVEL MÉDIA	MÉDIAS ANGULAR	MÉDIAS LINEAR
[illegible]	[illegible]	[illegible]	Corr I/Sup.	[illegible]			[illegible]				
		[illegible]	Corr. II/Med.	[illegible]			[illegible]				
		[illegible]	Corr III/Inf.	[illegible]							
			Inclinada								
			Reduzida								
	[illegible]	[illegible]	Corr I/Sup.	[illegible]	1000		[illegible]				
		[illegible]	Corr. II/Med	[illegible]			[illegible]				
		[illegible]	Corr III/Inf.	[illegible]							
			Inclinada								
			Reduzida								
[illegible]	[illegible]	[illegible]	Corr I/Sup.	[illegible]			[illegible]				
		[illegible]	Corr II Med	[illegible]			[illegible]				
		[illegible]	Corr III Inf	[illegible]							
			Inclinada								
			Reduzida								
	[illegible]	[illegible]	Corr I/Sup	[illegible]	15900		[illegible]				
		[illegible]	Corr II/Med	[illegible]			[illegible]				
		[illegible]	Corr III/Inf	[illegible]							
			Inclinada								
			Reduzida								
[illegible]	[illegible]	[illegible]	Corr I/Sup	[illegible]			[illegible]				
		[illegible]	Corr II Med.	[illegible]			[illegible]				
		[illegible]	Corr III/Inf.	[illegible]							
			Inclinada								
			Reduzida								
	[illegible]	[illegible]	Corr I/Sup	[illegible]			[illegible]				
		[illegible]	Corr II Med	[illegible]			[illegible]				
		[illegible]	Corr III/Inf	[illegible]							
			Inclinada								
			Reduzida								

CROQUIS

Data 16 de JUNHO de 1987

INCRA

COORDENADORIA:

PROJETO: FELINTO MÜLLER

GLEBA/IMÓVEL: PANELAS

MUNICÍPIO: ARIPUANA

ESTADO: M.T.

FIRMA: TRIUNFO

SERVIÇO: T.Q.

INSTRUMENTO: SOKICHA TM 20C

OPERADOR: VALTER F.M

VISTO FISCALIZAÇÃO:

ESTAÇÃO Δ I	PONTO VISADO	ÂNGULO HORIZONTAL	DISTÂNCIA ELETRÔNICA OU MIRA	DISTÂNCIA LEITURAS	TRENA	+ −	ÂNGULO VERTICAL	DIF. DE NÍVEL PONTO	DIF. DE NÍVEL MÉDIA	MÉDIAS ANGULAR	MÉDIAS LINEAR
VF 05 408 ΔI = 1,64	VF 05 407	003° 10' 20"	Corr. I/Sup.	2450			090° 11' 50"			180° 14' 44"	
		183° 10' 12"	Corr. II/Med.	1700			269° 49' 00"				
		000° 00' 00"	Corr. III/Inf.	0950							
			Inclinada	150.00							
			Reduzida	150.00							
	VF 05 409	183° 25' 00"	Corr. I/Sup.	2450	150.00		089° 58' 52"				
		003° 24' 56"	Corr. II/Med.	1700			270 01' 40"				
		180° 14' 48"	Corr. III/Inf.	0950							
			Inclinada	150.00							
			Reduzida	150.00						150.00	
VF 05 409 ΔI = 1,58	VF 05 408	003° 10' 20"	Corr. I/Sup.	2450			090° 21' 10"			179° 39' 30"	
		183° 10' 12"	Corr. II/Med.	1700			269° 40' 00"				
		000° 00' 00"	Corr. III/Inf.	0950							
			Inclinada	150.00							
			Reduzida	150.00							
	VF 05 410	182° 49' 45"	Corr. I/Sup	2450	150.00		090° 10' 00"				
		002° 49' 38"	Corr. II/Med.	1700			269° 50' 40"				
		179° 39' 40"	Corr. III/Inf.	0950							
			Inclinada	150.00							
			Reduzida	150.00						150.00	
VF 05 410 ΔI = 1,60	VF 05 409	001° 10' 10"	Corr. I/Sup.	2350			089° 58' 50"				
		181° 10' 12"	Corr. II/Med.	1600			270° 12' 05"				
		000° 00' 00"	Corr. III/Inf.	0850							
			Inclinada	150.00							
			Reduzida	150.00							
	VF 05 411	181° 35' 20"	Corr. I/Sup.	2450	150.00		090° 12' 05"			180° 25' 08"	
		001° 35' 15"	Corr. II/Med.	1700			269° 48' 40"				
		180° 25' 10"	Corr. III/Inf.	0950							
			Inclinada	150.00							
			Reduzida	150.00						150.00	

CROQUIS

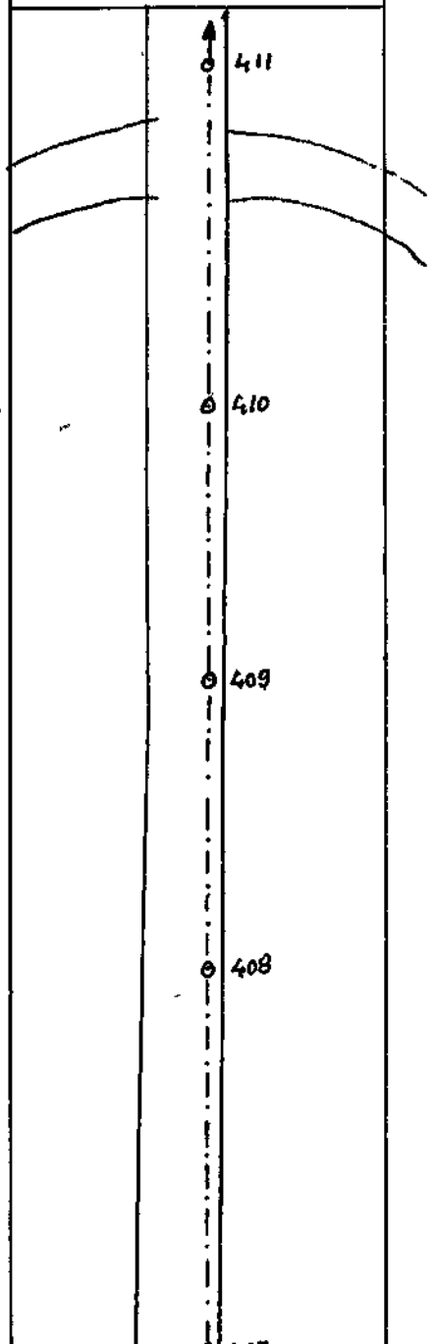

INCRA

COORDENADORIA:

PROJETO: [illegible]

GLEBA/IMÓVEL: [illegible]

MUNICÍPIO: [illegible]

ESTADO: MT

FIRMA: [illegible]

SERVIÇO: [illegible]

INSTRUMENTO: [illegible]

OPERADOR: [illegible] F M

VISTO FISCALIZAÇÃO:

ESTAÇÃO ΔI	PONTO VISADO	ÂNGULO HORIZONTAL			DISTÂNCIA ELETRÔNICA OU MIRA	LEITURAS	TRENA	+ −	ÂNGULO VERTICAL			DIF. DE NÍVEL PONTO	MÉDIA	MÉDIAS ANGULAR / LINEAR
		00	1'	0'	Corr. I/Sup.	50			[illegible]	11	50			
V1	V	13_	10	12	Corr. II/Med.	1 00			61	43	00"			
		000	00	00"	Corr. III/Inf.	50								
ΔT					Inclinada									
					Reduzida									
164		18		00'	Corr. I/Sup.	1 50			[illegible]	8	5			
		00		36	Corr. II/Med.	1 00			0	01	10			
		180		48'	Corr. III/Inf.	50	[illegible]							
					Inclinada									
					Reduzida									
		00		0	Corr. I/Sup.	0				1	10			
		13	10	12	Corr. II/Med.	00				47	00			
		000	00	00'	Corr. III/Inf.	50								
					Inclinada									
					Reduzida									
158		12			Corr. I/Sup.	0				17	00'			
		00		33'	Corr. II/Med.	00				50'	40'			
					Corr. III/Inf.	1 50	15000							
					Inclinada									
					Reduzida									
			10	10'	Corr. I/Sup.	50					50'			
		15	10	12'	Corr. II/Med.	00					02			
		00	00	00	Corr. III/Inf.	50								
					Inclinada									
					Reduzida									
166		12		0	Corr. I/Sup.	50					05			
		001		15	Corr. II/Med.	00				48	40			
		18	5	10	Corr. III/Inf.	50	15000							
					Inclinada									
					Reduzida									

CROQUIS

Data 16 de JUNHO de 1987

INCRA

COORDENADORIA:

PROJETO: FELINTO MÜLLER

GLEBA/IMÓVEL: PANELAS

MUNICÍPIO: ARIPUANA

ESTADO: MT

FIRMA: TRIUNFO

SERVIÇO: T.Q.

INSTRUMENTO: SOKICHA TM 20C

OPERADOR: WALTER F.M

VISTO FISCALIZAÇÃO:

ESTAÇÃO Δ I	PONTO VISADO	ÂNGULO HORIZONTAL	DISTÂNCIA ELETRÔNICA OU MIRA	DISTÂNCIA LEITURAS	DISTÂNCIA TRENA	+ −	ÂNGULO VERTICAL	DIF. DE NÍVEL PONTO	DIF. DE NÍVEL MÉDIA	MÉDIAS ANGULAR	MÉDIAS LINEAR
VF 05 411 ΔI = 1,56	VF 05 410	003° 00' 20"	Corr. I/Sup.	2450			090° 17' 10"			180° 25' 55"	
		183° 00' 14"	Corr. II/Med.	1700			269° 43' 20"				
		000° 00' 00"	Corr. III/Inf.	0950							
			Inclinada	150.00							
			Reduzida	150.00							
	VF 05 412	183° 26' 15"	Corr. I/Sup.	2650	150.00		087° 30' 50"				
		003° 26' 10"	Corr. II/Med.	1900			272° 29' 40"				
		180° 25' 55"	Corr. III/Inf.	1150							
			Inclinada								
			Reduzida	149.20							149.65
VF 05 412 ΔI = 1,59	VF 05 411	002° 10' 20"	Corr. I/Sup.	2850			093° 04' 05"			179° 32' 15"	
		182° 10' 12"	Corr. II/Med.	2100			266° 56' 35"				
		000° 00' 00"	Corr. III/Inf.	1350							
			Inclinada	150.00							
			Reduzida	149.57							
	VF 05 ~~412~~ 413	181° 42' 32"	Corr. I/Sup	2450	150.00		088° 23' 10"				
		001° 42' 28"	Corr. II/Med.	1700			271° 37' 35"				
		179° 32' 15"	Corr. III/Inf.	0950							
			Inclinada								
			Reduzida	149.88							150.03
VF 05 413 ΔI = 1,58	VF 05 ~~414~~ 412	002° 10' 10"	Corr. I/Sup.	2451			089° 24' 00"			179° 58' 56"	
		182° 10' 06"	Corr. II/Med.	1700			270° 36' 45"				
		000° 00' 00"	Corr. III/Inf.	0949							
			Inclinada	150.40							
			Reduzida	158.[illegible]							
	VF 05 ~~415~~ 414	182° 09' 08"	Corr. I/Sup.	2450	150.00		091° 58' 05"				
		002° 09' 00"	Corr. II/Med.	1700			268° 02' 30"				
		179° 58 55"	Corr. III/Inf.	0950							
			Inclinada	150.00							
			Reduzida	149.82							149.99

CROQUIS

Data 16 de JUNHO de 1987

Pág. 05

INCRA

COORDENADORIA:

PROJETO:

GLEBA IMÓVEL:

MUNICÍPIO:

ESTADO:

FIRMA

SERVIÇO:

INSTRUMENTO

OPERADOR:

VISTO FISCALIZAÇÃO:

ESTAÇÃO	PONTO VISADO	ÂNGULO HORIZONTAL	DISTÂNCIA ELETRÔNICA OU MIRA	DISTÂNCIA LEITURAS	DISTÂNCIA TRENA	+	ÂNGULO VERTICAL	DIF. DE NÍVEL PONTO	DIF. DE NÍVEL MÉDIA	MÉDIAS ANGULAR	MÉDIAS LINEAR
Δ I											
		0 33' 00" 0"	Corr. I/Sup.	0			10 17 10				
		180 00 14	Corr. II/Med.	1 20			12 00				
		000 00 00	Corr. III/Inf.	1 30							
			Inclinada								
			Reduzida								
		18 15"	Corr. I/Sup.	0			30'				
		00 10"	Corr. II/Med.	00			0				
		180 5"	Corr. III/Inf.	0							
			Inclinada		150,00						
			Reduzida								
		0 0 0"	Corr. I/Sup.				04 03				
		8 14 14	Corr. II/Med.	100			46 56 35"				
		000 00 00	Corr. III/Inf	1 50							
			Inclinada								
			Reduzida								
		14 4	Corr. I/Sup	0			10				
		00' 14 28	Corr. II/Med.	00			1 37 35"				
		1 15	Corr. III/Inf	50							
			Inclinada		150,00						
			Reduzida								
		70 10 10	Corr. I/Sup.	51			00'				
		14 10 06	Corr. II/Med.	00			45'				
		000 00 00	Corr. III/Inf	0 3 19							
			Inclinada								
			Reduzida								
		18 3 08	Corr. I/Sup.	1 0			0 1 28 05				
		0 1 00"	Corr. II/Med	1 00			5 0 30				
		13 28 55"	Corr. III/Inf	0 1 0							
			Inclinada		150,00						
			Reduzida								

CROQUIS

Data 16 de JUNLHO de 1987

INCRA

COORDENADORIA:

PROJETO: FELINTO MÜLLER

GLEBA/IMÓVEL: PANELAS

MUNICÍPIO: ARIPUANA

ESTADO: M.T.

FIRMA: TRIUNFO

SERVIÇO: T.Q.

INSTRUMENTO: SOKICHA TM 20C

OPERADOR: VALTER F. M

VISTO FISCALIZAÇÃO:

ESTAÇÃO Δ I	PONTO VISADO	ÂNGULO HORIZONTAL	DISTÂNCIA ELETRÔNICA OU MIRA	DISTÂNCIA LEITURAS	DISTÂNCIA TRENA	+ −	ÂNGULO VERTICAL	DIF. DE NÍVEL PONTO	DIF. DE NÍVEL MÉDIA	MÉDIAS ANGULAR	MÉDIAS LINEAR
VF 05 414 ΔI = 1,61	VF 05 413	002° 20' 10"	Corr. I/Sup.	2451			090° 56' 30"			180° 32' 36"	
		182° 20' 04"	Corr. II/Med.	1700			269° 04' 10"				
		000° 00' 00"	Corr. III/Inf.	0949							
			Inclinada	150.00							
			Reduzida	150.16							
	VF 05 415	182° 52' 45"	Corr. I/Sup.	2450	150.00		090° 10' 25"				
		002° 52' 38"	Corr. II/Med.	1700			269° 50' 10"				
		180° 32' 40"	Corr. III/Inf.	0950							
			Inclinada	150.00							150.00
			Reduzida	150.00							
VF 05 415 ΔI = 1,63	VF 05 414	001° 10' 10"	Corr. I/Sup.	2450			090° 10' 50"			179° 34' 43"	
		181° 10' 04"	Corr. II/Med.	1700			269° 50' 10"				
		000° 00' 00"	Corr. III/Inf.	0950							
			Inclinada	150.00							
			Reduzida	150.00							
	VF 05 416	180° 44' 50"	Corr. I/Sup	2450	150.00		091° 10' 50"				
		000° 44' 38"	Corr. II/Med.	1700			268° 50' 05"				
		179° 34' 35"	Corr. III/Inf.	0950							
			Inclinada	150.00							149.96
			Reduzida	149.94							
VF 05 416 ΔI = 1,60	VF 05 415	002° 10' 10"	Corr. I/Sup.	2450			089° 10 30"			180° 30' 50"	
		182° 10' 02"	Corr. II/Med.	1700			270° 50' 10				
			Corr. III/Inf.	0950							
			Inclinada	150.00							
			Reduzida	149.94							
	VF 05 417	182° 31' 00"	Corr. I/Sup.	2450	150.00		090° 59' 40"				
		002° 30' 52"	Corr. II/Med.	1700			269° 01' 00"				
		180° 20' 50"	Corr. III/Inf.	0950							
			Inclinada	150.00							
			Reduzida	149.95							149.96

CROQUIS

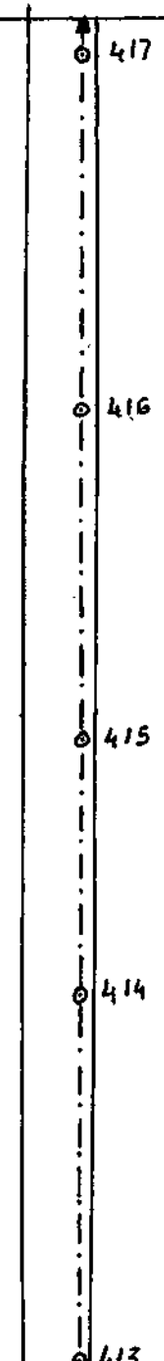

Data 16 de Julho de 1987

INCRA

COORDENADORIA:

PROJETO: F [illegible]

GLEBA/IMOVEL: [illegible]

MUNICIPIO: [illegible]

ESTADO: [illegible]

FIRMA: T [illegible]

SERVIÇO: T [illegible]

INSTRUMENTO: [illegible]

OPERADOR: [illegible]

VISTO FISCALIZAÇÃO:

ESTAÇÃO Δ I	PONTO VISADO	ÂNGULO HORIZONTAL			DISTÂNCIA ELETRÔNICA OU MIRA	LEITURAS	TRENA	+ −	ÂNGULO VERTICAL			DIF. DE NÍVEL PONTO	MÉDIA	MÉDIAS ANGULAR / LINEAR
VF		00	20	10	Corr. I/Sup.	[illegible]			[illegible]	56	30			
15	VF	19	[illegible]	[illegible]	Corr. II/Med.	[illegible]0				04	10			
[illegible]	15 / 41	000	06	20	Corr. III/Inf.	[illegible]								
AZ = 161					Inclinada									
					Reduzida									
	VF	18[illegible]	5	45	Corr. I/Sup.	[illegible]0			[illegible]	10	[illegible]			
	05 / 41	002	[illegible]	8	Corr. II/Med.	[illegible]0				0	0			
		180	5[illegible]	10	Corr. III/Inf.	[illegible]0	1000							
					Inclinada									
					Reduzida									
		001	10	10	Corr. I/Sup.	[illegible]50				10	50			
		181	10	0[illegible]	Corr. II/Med.	[illegible]0				0	10			
		000	00	00	Corr. III/Inf.	[illegible]								
					Inclinada									
					Reduzida									
16[illegible]		180	[illegible]	[illegible]	Corr. I/Sup.	[illegible]0			[illegible]	10	50			
		000	[illegible]	[illegible]	Corr. II/Med.	[illegible]				[illegible]	05			
		[illegible]	[illegible]	[illegible]	Corr. III/Inf.	[illegible]	15000							
					Inclinada									
					Reduzida									
		00	10	10	Corr. I/Sup.	[illegible]0			[illegible]	10	[illegible]			
		[illegible]	10	02	Corr. II/Med.	[illegible]					[illegible]			
					Corr. III/Inf.	[illegible]								
					Inclinada									
					Reduzida									
160		18[illegible]	[illegible]	00	Corr. I/Sup.	[illegible]					40			
		00	20	[illegible]	Corr. II/Med.	[illegible]			[illegible]	[illegible]	30			
		1[illegible]	[illegible]	[illegible]0	Corr. III/Inf.	[illegible]0	15000							
					Inclinada									
					Reduzida									

CROQUIS



Data 16 de JUNHO de 1987

INCRA

COORDENADORIA:

PROJETO: FELINTO MÜLLER

GLEBA/IMÓVEL: PANELAS

MUNICÍPIO: ARIPUANÃ

ESTADO: M.T.

FIRMA: TRIUNFO

SERVIÇO: T.Q.

INSTRUMENTO: SOKICHA TM 20C

OPERADOR: WALTER F.M.

VISTO FISCALIZAÇÃO:

ESTAÇÃO Δ I	PONTO VISADO	ÂNGULO HORIZONTAL	DISTÂNCIA ELETRÔNICA OU MIRA	DISTÂNCIA LEITURAS	DISTÂNCIA TRENA	+ −	ÂNGULO VERTICAL	DIF. DE NÍVEL PONTO	DIF. DE NÍVEL MÉDIA	MÉDIAS ANGULAR	MÉDIAS LINEAR
VF 05 417	VF 05 416	002° 10' 10"	Corr. I/Sup.	2450			089° 19' 50"			180° 08' 43"	
		182° 10' 06"	Corr. II/Med.	1700			270° 40' 40"				
		000° 00' 00"	Corr. III/Inf.	0950							
			Inclinada	150.00							
			Reduzida	149.99							
ΔI = 1,62	VF 05 418	182° 18' 52"	Corr. I/Sup.	2450	150,00		089° 45' 50"				
		002° 18' 48"	Corr. II/Med.	1700			270° 14' 35"				
		180° 08' 45"	Corr. III/Inf.	0950							
			Inclinada	150.00							
			Reduzida	150.00						150.00	
VF 05 418	VF 05 417	003° 10' 10"	Corr. I/Sup.	2550			090° 36' 10"			178° 50' 49"	
		183° 10' 04"	Corr. II/Med.	1800			269° 24' 30"				
		000° 00' 00"	Corr. III/Inf.	1050							
			Inclinada	150.00							
			Reduzida	150.00							
ΔI = 1,58	VF 05 419	182° 01' 00"	Corr. I/Sup	~~2854~~	150,00		087° 07' 00"	2851			
		002° 00' 52"	Corr. II/Med.	~~2100~~			272° 53' 35"	2100			
		178° 50' 50"	Corr. III/Inf.	~~1349~~				1349			
			Inclinada	150.00							
			Reduzida	149.82						149.82	
VF 05 419	VF 05 418	005° 10' 10"	Corr. I/Sup.	2850			093° 32' 45"			181° 12' 10"	
		185° 10' 04"	Corr. II/Med.	2100			266° 28' 00"				
		000° 00' 00"	Corr. III/Inf.	1350							
			Inclinada	150.00							
			Reduzida	149.45							
ΔI = 1,54	VF 05 420	186° 22' 18"	Corr. I/Sup.	2450	150,00		089° 44' 05"				
		006° 22' 10"	Corr. II/Med.	1700			270° 16' 30"				
		181° 12' 15"	Corr. III/Inf.	0950							
			Inclinada	150.00							
			Reduzida	150.00						150.00	

CROQUIS

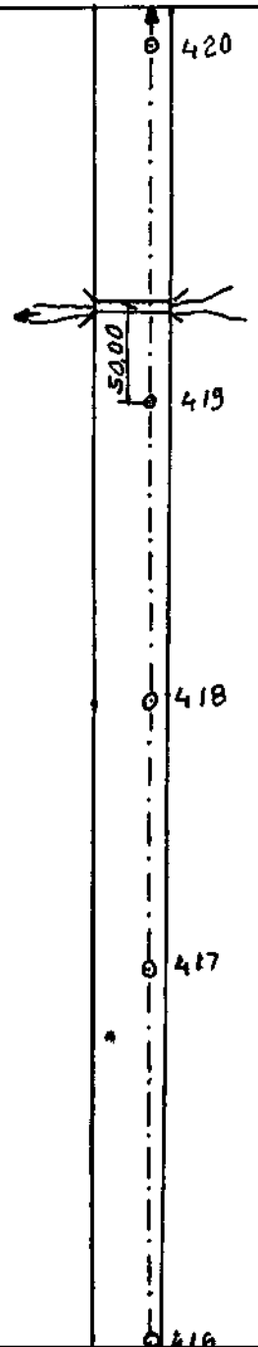

Data 12 de Julho de 1987

INCRA

COORDENADORIA:

PROJETO: [illegible]

GLEBA/IMOVEL: PANE A[illegible]

MUNICIPIO: AR[illegible]

ESTADO: MT

FIRMA: TR[illegible]

SERVIÇO: T[illegible]

INSTRUMENTO: [illegible]

OPERADOR: F[illegible]

VISTO FISCALIZAÇÃO:

ESTAÇÃO	PONTO VISADO	ÂNGULO HORIZONTAL			DISTÂNCIA: ELETRÔNICA OU MIRA	DISTÂNCIA: LEITURAS	DISTÂNCIA: TRENA	+ / −	ÂNGULO VERTICAL			DIF. DE NÍVEL: PONTO	DIF. DE NÍVEL: MÉDIA	MÉDIAS: ANGULAR	MÉDIAS: LINEAR
Δ I															
[illegible]	[illegible]	00	10	10"	Corr. I/Sup.	[illegible]			[illegible]	19	50"				
	[illegible]	18	10	06	Corr II/Med.	[illegible]			[illegible]	10	40				
[illegible]	[illegible]	000	00	00	Corr. III/Inf.	[illegible]									
[illegible]	[illegible]				Inclinada										
[illegible]					Reduzida										
16[illegible]	[illegible]	192	18	56	Corr I/Sup.	[illegible]	[illegible]		[illegible]	45	50"				
	[illegible]	00	19	18	Corr. II/Med.	00			[illegible]	[illegible]	35				
	[illegible]	180	03	[illegible]	Corr. III/Inf	[illegible]									
					Inclinada										
					Reduzida										
[illegible]	[illegible]	003	10	10	Corr. I/Sup.	[illegible]				36	10				
[illegible]	[illegible]	18	10	04	Corr II/Med	[illegible]			[illegible]	[illegible]	0				
[illegible]	[illegible]	000	10	00	Corr. III/Inf	[illegible]									
					Inclinada										
					Reduzida										
[illegible]	[illegible]	180	01	00"	Corr I/Sup	[illegible]	[illegible]		[illegible]	[illegible]	[illegible]	151			
	[illegible]	00	00	32"	Corr II/Med.	[illegible]				[illegible]	35"	2100			
		[illegible]	[illegible]	[illegible]	Corr III/Inf	[illegible]						1349			
					Inclinada										
					Reduzida										
[illegible]	[illegible]	00[illegible]	10	10	Corr I/Sup.	[illegible]					[illegible]				
[illegible]		[illegible]	10	04	Corr II/Med	[illegible]					00				
[illegible]		000	00	00"	Corr III/Inf	[illegible]									
					Inclinada										
					Reduzida										
154		126	[illegible]	18"	Corr I/Sup.	[illegible]				[illegible]	05"				
		006	[illegible]	10	Corr II/Med.	[illegible]				[illegible]	30"				
		[illegible]	[illegible]	15"	Corr III/Inf	[illegible]									
					Inclinada										
					Reduzida										

CROQUIS

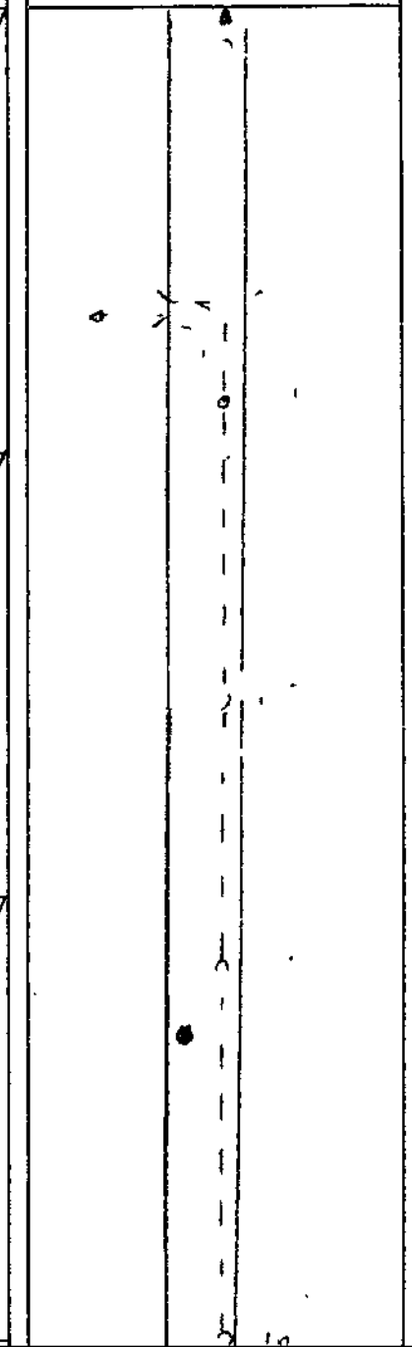

Data 16 de JUNHO de 1987

INCRA

COORDENADORIA:

PROJETO: FELINTO MÜLLER

GLEBA/IMÓVEL: PANELAS

MUNICÍPIO: ARIPUANA

ESTADO: M.T.

FIRMA: TRIUNFO

SERVIÇO: T.Q.

INSTRUMENTO: SOKICHA TM 20C

OPERADOR: VALTER F. M.

VISTO FISCALIZAÇÃO:

ESTAÇÃO ΔI	PONTO VISADO	ÂNGULO HORIZONTAL	DISTÂNCIA ELETRÔNICA OU MIRA	DISTÂNCIA LEITURAS	DISTÂNCIA TRENA	+ −	ÂNGULO VERTICAL	DIF. DE NÍVEL PONTO	DIF. DE NÍVEL MÉDIA	MÉDIAS ANGULAR	MÉDIAS LINEAR
VF 05 420 ΔI = 163	VF 05 419	002° 20' 20"	Corr. I/Sup.	2450			090° 37' 10"			179° 58' 30"	
		182° 20' 12"	Corr. II/Med.	1700			269° 23' 30"				
		000° 00' 00"	Corr. III/Inf.	0950							
			Inclinada	150.00							
			Reduzida	149.99							
	VF 05 421	182° 18' 50"	Corr. I/Sup.	2450	150.00		094° 17' 40"				
		002° 18' 46"	Corr. II/Med.	1700			265° 43' 05"				
		179° 58' 25"	Corr. III/Inf.	0950							
			Inclinada	150.00							
			Reduzida	149.29						149.29	
VF 05 421 ΔI = 157	VF 05 420	001° 10' 10"	Corr. I/Sup.	2450			086° 03' 20"			179° 06' 00"	
		181° 10' 06"	Corr. II/Med.	1700			273° 57' 15"				
		000° 00' 00"	Corr. III/Inf.	0950							
			Inclinada	150.00							
			Reduzida	149.29							
	VF 05 422	~~180° 16' 40"~~	Corr. I/Sup	2450			~~097~~				
		~~000° 16' 10~~	Corr. II/Med.	1700			092° 27' 50"				
		180° 16' 10"	Corr. III/Inf.	0950	150.00		267° 32' 40"				
		000° 16' 06"									
		179° 06' 00"	Inclinada								
			Reduzida	149.73						149.76	
VF 05 422 ΔI = 163	VF 05 421	005° 20' 20"	Corr. I/Sup.	2450			087° 52' 40"			180° 17' 10"	
		185° 20' 12"	Corr. II/Med.	1700			272° 08' 00"				
		000° 00' 00"	Corr. III/Inf.	0950							
			Inclinada								
			Reduzida	149.49							
	VF 05 423	185° 37' 30"	Corr. I/Sup.	2450			090° 36' 20"				
		005° 37' 22"	Corr. II/Med.	1700			269° 24' 25"				
		180° 17' 10"	Corr. III/Inf.	0950	150.00						
			Inclinada								
			Reduzida	149.98						149.99	

CROQUIS

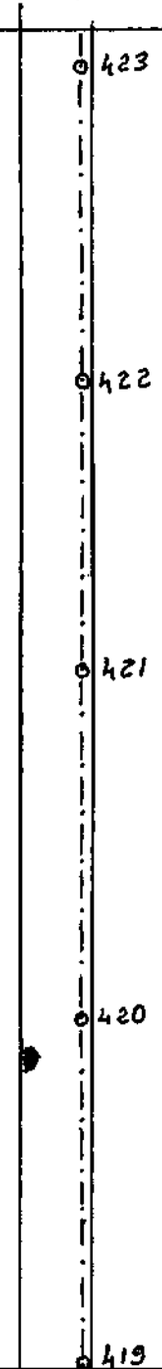

Data 16 de JUNHO de 1987

INCRA

COORDENADORIA:

PROJETO:

GLEBA IMÓVEL:

MUNICÍPIO:

ESTADO:

FIRMA:

SERVIÇO:

INSTRUMENTO:

OPERADOR: F M

VISTO FISCALIZAÇÃO:

ESTAÇÃO ΔI	PONTO VISADO	ÂNGULO HORIZONTAL			DISTÂNCIA ELETRÔNICA OU MIRA	LEITURAS	TRENA	+ -	ÂNGULO VERTICAL			DIF. DE NÍVEL PONTO	MÉDIA	MÉDIAS ANGULAR	LINEAR
VF	VF	[illegible]	[illegible]	[illegible]	Corr. I/Sup.	[illegible]			[illegible]	[illegible]	10'				
	[illegible]	[illegible]	[illegible]		Corr. II/Med.	[illegible]					[illegible]				
		[illegible]	20	00	Corr. III/Inf.	[illegible]									
					Inclinada										
					Reduzida										
163	VF 23	[illegible]	19	[illegible]	Corr. I/Sup.					[illegible]	40				
		[illegible]	[illegible]	[illegible]	Corr. II/Med.	[illegible]					[illegible]				
		[illegible]	[illegible]		Corr. III/Inf.	[illegible]	[illegible]								
					Inclinada										
					Reduzida										
[illegible]	[illegible]	[illegible]			Corr. I/Sup.	[illegible]					0				
		[illegible]	10	[illegible]	Corr. II/Med.						15				
	[illegible] 0	[illegible]	[illegible]	00	Corr. III/Inf.	[illegible]									
					Inclinada										
					Reduzida										
[illegible]	[illegible]	[illegible]	[illegible]	40	Corr. I/Sup.	[illegible]									
				10	Corr. II/Med.	[illegible]	[illegible]				10				
		[illegible]	16	10	Corr. III/Inf.	[illegible]			[illegible]		40				
		[illegible]	[illegible]	[illegible]											
		[illegible]	01	00	Inclinada										
					Reduzida										
[illegible]	F	[illegible]	[illegible]	0	Corr. I/Sup.	[illegible]					[illegible]				
	[illegible]			[illegible]	Corr. II/Med.	[illegible]				[illegible]	00				
		[illegible]	[illegible]	[illegible]	Corr. III/Inf.	0 [illegible]									
					Inclinada										
					Reduzida										
163	[illegible]	[illegible]	[illegible]	0'	Corr. I/Sup.	[illegible]			[illegible]	[illegible]	0				
	[illegible]			[illegible]	Corr. II/Med.				[illegible]	[illegible]	25				
		180	[illegible]	10	Corr. III/Inf.	[illegible]	[illegible]								
					Inclinada										
					Reduzida										

CROQUIS

Data 16 de JUNLHO de 1987

INCRA

COORDENADORIA:

PROJETO: FELINTO MÜLLER

GLEBA/IMÓVEL: PANELAS

MUNICÍPIO: ARÍPUANA

ESTADO: M.T.

FIRMA: TRIUNFO

SERVIÇO: T.Q.

INSTRUMENTO: SOKICHA TM 20C

OPERADOR: WALTER FERNANDES

VISTO FISCALIZAÇÃO:

ESTAÇÃO	PONTO VISADO	ÂNGULO HORIZONTAL	DISTÂNCIA ELETRÔNICA OU MIRA	DISTÂNCIA LEITURAS	DISTÂNCIA TRENA	+ −	ÂNGULO VERTICAL	DIF. DE NÍVEL PONTO	DIF. DE NÍVEL MÉDIA	MÉDIAS ANGULAR	MÉDIAS LINEAR
VF 05/423 ΔI = 1,64	VF 05/422	002° 10' 20"	Corr. I/Sup.	2450			089° 43' 50"				
		182° 10' 14"	Corr. II/Med.	1700			270° 17' 00"				
		000° 00' 00"	Corr. III/Inf.	0950							
			Inclinada	150.00							
			Reduzida	150.00							
	VF 05/424	182° 47' 15"	Corr. I/Sup.	2450	150,00		090° 14' 00"			180° 36' 54"	
		002° 47' 10"	Corr. II/Med.	1700			269° 46' 38"				
		180° 36' 50"	Corr. III/Inf.	0950							
			Inclinada	150.00							150.00
			Reduzida	150.00							
VF 05/424 ΔI = 1,60	VF 05/423	004° 10' 20"	Corr. I/Sup.	2250			090° 01' 30"				
		184° 10' 16"	Corr. II/Med.	1500			269° 59' 00"				
		000° 00' 00"	Corr. III/Inf.	0750							
			Inclinada	150.00							
			Reduzida	150.00							
	VF 05/425	183° 54' 55"	Corr. I/Sup	2250	150,00		090° 02' 10"			179° 44' 54"	
		003° 54' 48"	Corr. II/Med.	1500			269° 58' 30"				
		179° 44' 40"	Corr. III/Inf.	0750							
			Inclinada	150.00							150.00
			Reduzida	150.00							
VF 05/425 ΔI = 1,60	VF 05/424	002° 10' 20"	Corr. I/Sup.	2250			090° 10' 40"				
		182° 10' 12"	Corr. II/Med.	1500			269° 50' 00"				
			Corr. III/Inf.	0750							
			Inclinada	150.00							
			Reduzida	150.00							
	VF 05/426	181° 59' 50"	Corr. I/Sup.	2250	150,00		090° 11' 00"			179° 49' 32"	
		001° 59' 42"	Corr. II/Med.	1500			269° 49' 40"				
		179° 49' 35"	Corr. III/Inf.	0750							
			Inclinada	150.00							150.00
			Reduzida	150.00							

CROQUIS



Data 16 de [illegible] de 19[illegible]

Pág. 01

INCRA

COORDENADORIA:

PROJETO:

GLEBA/IMOVEL:

MUNICÍPIO:

ESTADO:

FIRMA:

SERVIÇO:

INSTRUMENTO:

OPERADOR:

VISTO FISCALIZAÇÃO:

ESTAÇÃO Δ I	PONTO VISADO	ÂNGULO HORIZONTAL	DISTÂNCIA ELETRÔNICA OU MIRA	DISTÂNCIA LEITURAS	DISTÂNCIA TRENA	+ −	ÂNGULO VERTICAL	DIF. DE NÍVEL PONTO	DIF. DE NÍVEL MÉDIA	MÉDIAS ANGULAR	MÉDIAS LINEAR
[illegible]	[illegible]	[illegible]	Corr I/Sup.	[illegible]			[illegible]				
			Corr II/Med.	[illegible]			[illegible]				
			Corr III/Inf								
			Inclinada								
			Reduzida								
	[illegible]	[illegible]	Corr I/Sup.	[illegible]			[illegible]				
			Corr. II/Med.	[illegible]							
		[illegible]	Corr. III/Inf.	[illegible]	[illegible]						
			Inclinada								
			Reduzida								
[illegible]	[illegible]	[illegible]	Corr I/Sup.	[illegible]			[illegible]				
			Corr II/Med	[illegible]							
			Corr. III Inf								
			Inclinada								
			Reduzida								
[illegible]		[illegible]	Corr I/Sup	[illegible]			[illegible]				
			Corr II/Med.	[illegible]							
			Corr III/Inf		[illegible]						
			Inclinada								
			Reduzida								
[illegible]			Corr I/Sup.	[illegible]							
			Corr II/Med	[illegible]							
			Corr III/Inf								
			Inclinada								
			Reduzida								
[illegible]		[illegible]	Corr I/Sup.	[illegible]			[illegible]				
			Corr II/Med				[illegible]				
		[illegible]	Corr III/Inf	[illegible]	[illegible]						
			Inclinada								
			Reduzida								

CROQUIS

Data 16 de JUNHO de 1987

INCRA

COORDENADORIA:

PROJETO: FELINTO MÜLLER

GLEBA/IMÓVEL: PANELAS

MUNICÍPIO: ARIPUANA

ESTADO: M.T.

FIRMA: TRIUNFO

SERVIÇO: T.Q.

INSTRUMENTO: SOKICHA TM 20C

OPERADOR: VALTER F.M.

VISTO FISCALIZAÇÃO:

ESTAÇÃO Δ I	PONTO VISADO	ÂNGULO HORIZONTAL	DISTÂNCIA ELETRÔNICA OU MIRA	DISTÂNCIA LEITURAS	DISTÂNCIA TRENA	+ −	ÂNGULO VERTICAL	DIF. DE NÍVEL PONTO	DIF. DE NÍVEL MÉDIA	MÉDIAS ANGULAR	MÉDIAS LINEAR
VF 05 426	VF 05 425	001° 10' 20"	Corr. I/Sup.	2250			090° 03' 15"			179° 59' 53"	
		181° 10' 16"	Corr. II/Med.	1500			269° 57' 15"				
		000° 00' 00"	Corr. III/Inf.	0750							
			Inclinada	150.00							
			Reduzida	150.00							
ΔI = 1,57	VF 05 427	181° 10' 15"	Corr. I/Sup.	2250	150.00		090° 10' 30"				
		001° 10' 12"	Corr. II/Med.	1500			269° 50' 05"				
		179° 59' 48	Corr. III/Inf.	0750							
			Inclinada	150.00							
			Reduzida	150.00						150.00	
VF 05 427	VF 05 426	001° 10' 20"	Corr. I/Sup.	2250			090° 14' 12"			180° 04' 57"	
		181° 10' 16"	Corr. II/Med.	1500			269° 46' 18"				
		000° 00' 00"	Corr. III/Inf.	0750							
			Inclinada	150.00							
			Reduzida	150.00							
ΔI = 1,63	VF 05 428	181° 15' 18"	Corr. I/Sup	2450	150.00		090° 03' 50"				
		001° 15' 10"	Corr. II/Med.	1700			269° 56' 40"				
		180° 05' 00"	Corr. III/Inf.	0950							
			Inclinada	150.00							
			Reduzida	150.00						150.00	
VF 05 428	VF 05 427	001° 10' 20"	Corr. I/Sup.	2450			090° 17' 10"			180° 05' 00"	
		181° 10' 14"	Corr. II/Med.	1700			269° 43' 15"				
		000° 00' 00"	Corr. III/Inf.	0950							
			Inclinada	150.00							
			Reduzida	150.00							
ΔI = 1,65	VF 05 429	181° 15' 20"	Corr. I/Sup.	2250	150.00		090° 20' 30"				
		001° 15' 14"	Corr. II/Med.	1500			269° 40' 05"				
		180° 05' 00"	Corr. III/Inf.	0750							
			Inclinada	150.00							
			Reduzida	150.00							

COMATÓRIA

CROQUIS

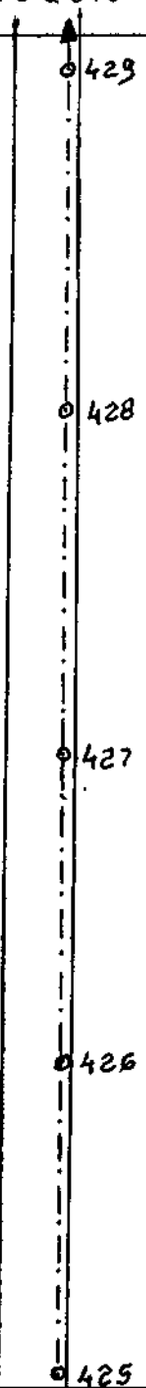

INCRA

COORDENADORIA:

PROJETO: [illegible]

GLEBA IMÓVEL: [illegible]

MUNICÍPIO: [illegible]

ESTADO: [illegible]

FIRMA: [illegible]

SERVIÇO: T [illegible]

INSTRUMENTO: [illegible]

OPERADOR: [illegible]

VISTO FISCALIZAÇÃO

ESTAÇÃO ΔI	PONTO VISADO	ÂNGULO HORIZONTAL			DISTÂNCIA ELETRÔNICA OU MIRA	LEITURAS	TRENA	+	ÂNGULO VERTICAL			DIF. DE NÍVEL PONTO	MÉDIA	MÉDIAS ANGULAR / LINEAR	CROQUIS
VF	VF	2?1	12	[illegible]	Corr. I/Sup.				[illegible]	6	15				
0	[illegible]	181	1?	1	Corr. II/Med.				[illegible]	31	15				
4	4?3	00?	[illegible]	00	Corr. III/Inf.										
					Inclinada										
AI					Reduzida										
157	VF	181		[illegible]	Corr. I/Sup.	[illegible]				10	30				
	05	001	10	[illegible]	Corr. II/Med.	1 10				[illegible]	[illegible]				
		[illegible]	[illegible]	48	Corr. III/Inf.	[illegible]	0								
					Inclinada										
					Reduzida										
VF	V	001	[illegible]	[illegible]	Corr. I/Sup.	0			0	[illegible]	1?				
05	[illegible]	181	10	16	Corr. II/Med.	[illegible]			[illegible]	[illegible]	[illegible]				
4	[illegible]	000	00	00	Corr. III/Inf.	[illegible]									
					Inclinada										
AI					Reduzida										
165	V	181	15	19	Corr. I/Sup.	1 50			0	0	50				
		001	1	10	Corr. II/Med.	1 [illegible]	150.00			[illegible]	47				
		180	0	00	Corr. III/Inf.	[illegible]									
					Inclinada										
					Reduzida										
VF	V	?01	10		Corr. I/Sup.	4?0			[illegible]	[illegible]	10				
[illegible]	[illegible]	181	10	14	Corr. II/Med.	[illegible]			[illegible]	[illegible]	1				
	4	000	00	00	Corr. III/Inf.	[illegible]									
					Inclinada										
AI					Reduzida										
165	V	18	15	?0	Corr. I/Sup.	[illegible]			[illegible]		40				
	[illegible]	001	15	1?	Corr. II/Med.	[illegible]	1.000			[illegible]	[illegible]				
	4	180	05	00	Corr. III/Inf.	[illegible]									
					Inclinada										
					Reduzida										

Data 16 de JUNHO de 1987

INCRA

COORDENADORIA:

PROJETO: FELINTO MÜLLER

GLEBA/IMÓVEL: PANELAS

MUNICÍPIO: ARIPUANA

ESTADO: M.T.

FIRMA: TRIUNFO

SERVIÇO: T.Q.

INSTRUMENTO: SOKICHA TM 20C

OPERADOR: WALTER F.M

VISTO FISCALIZAÇÃO:

ESTAÇÃO Δ I	PONTO VISADO	ÂNGULO HORIZONTAL	DISTÂNCIA ELETRÔNICA OU MIRA	DISTÂNCIA LEITURAS	DISTÂNCIA TRENA	+ −	ÂNGULO VERTICAL	DIF. DE NÍVEL PONTO	DIF. DE NÍVEL MÉDIA	MÉDIAS ANGULAR	MÉDIAS LINEAR
VF 05 429	VF 05 428	003° 20' 10"	Corr. I/Sup.	2450			089° 54' 30"			179° 52' 04"	
		183° 20' 04"	Corr. II/Med.	1700			270° 06' 05"				
		000° 00' 00"	Corr. III/Inf.	0950							
			Inclinada	150,00							
			Reduzida	150.00							
AI = 1,65	VF 05 430	183° 12' 15"	Corr. I/Sup.	2450	150,00		090° 06' 35"				
		003° 12' 10"	Corr. II/Med.	1700			269° 54' 05"				
		179° 52' 00"	Corr. III/Inf.	0950							
			Inclinada	150.00							
			Reduzida	150.00						150.00	
VF 05 430	VF 05 429	002° 00' 20"	Corr. I/Sup.	2450			090° 12' 45"			179° 57' 46"	
		182° 00' 16"	Corr. II/Med.	1700			269° 48' 00"				
		000° 00' 00"	Corr. III/Inf.	0950							
			Inclinada	150.00							
AI = 1,59			Reduzida	150.00							
	VF 05 431	181° 58' 10"	Corr. I/Sup	2450	150,00		090° 39' 10"				
		001° 58' 05"	Corr. II/Med.	1700			~~269° 31' 30"~~				
		179° 57' 40"	Corr. III/Inf.	0950			269° 21' 30"				
			Inclinada	150.00							
			Reduzida	149.99						150.00	
VF 05 431	VF 05 430	005° 10' 20"	Corr. I/Sup.	2450			089° 40' 35"			179° 57' 40"	
		185° 10' 08"	Corr. II/Med.	1700			270° 20' 00"				
		000° 00' 00"	Corr. III/Inf.	0950							
			Inclinada	150.00							
AI = 1,65			Reduzida	150.00							
	VF 05 432	185° 08' 00"	Corr. I/Sup.	2250	150,00		090° 15' 30"				
		005° 07' 52"	Corr. II/Med.	1500			269° 45' 05"				
		179° 57' 35"	Corr. III/Inf.	0750							
			Inclinada	150.00							
			Reduzida	150.00						150.00	

CROQUIS

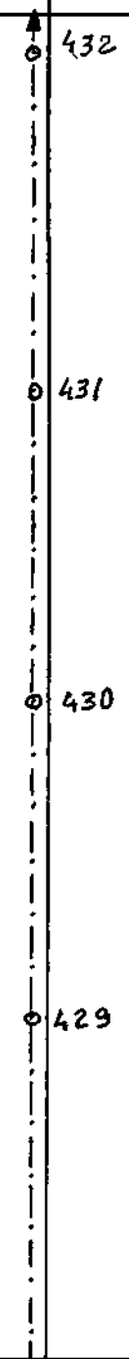

Data 12 de [illegible] de 19 87

Pág. 11

INCRA

COORDENADORIA

PROJETO: F [illegible] M [illegible]

GLEBA/IMOVEL: [illegible]

MUNICIPIO: [illegible]

ESTADO: M T

FIRMA: T [illegible]

SERVIÇO: [illegible]

INSTRUMENTO: [illegible]

OPERADOR: [illegible]

VISTO FISCALIZAÇÃO:

ESTAÇÃO	PONTO VISADO	ÂNGULO HORIZONTAL	DISTÂNCIA ELETRÔNICA OU MIRA	DISTÂNCIA LEITURAS	DISTÂNCIA TRENA	+ −	ÂNGULO VERTICAL	DIF. DE NÍVEL PONTO	DIF. DE NÍVEL MÉDIA	MÉDIAS ANGULAR	MÉDIAS LINEAR
[illegible]	[illegible]	[illegible]	Corr. I/Sup.	[illegible]			[illegible]				
			Corr II/Med	[illegible]			[illegible]				
			Corr III/Inf	[illegible]							
			Inclinada								
			Reduzida								
[illegible]	[illegible]	[illegible]	Corr. I/Sup.	[illegible]	1.000		[illegible]				
			Corr II/Med.	[illegible]							
			Corr III/Inf	[illegible]							
			Inclinada								
			Reduzida								
[illegible]	[illegible]	[illegible]	Corr I/Sup.	[illegible]			[illegible]				
			Corr II/Med.	[illegible]			[illegible]				
			Corr III/Inf	[illegible]							
			Inclinada								
			Reduzida								
[illegible]	[illegible]	[illegible]	Corr I/Sup	[illegible]	[illegible]		[illegible]				
			Corr II/Med	[illegible]							
			Corr III/Inf	[illegible]							
			Inclinada								
			Reduzida								
[illegible]	[illegible]	[illegible]	Corr I/Sup.	[illegible]			[illegible]				
			Corr II Med	[illegible]							
			Corr III/Inf	[illegible]							
			Inclinada								
			Reduzida								
[illegible]	[illegible]	[illegible]	Corr I/Sup	[illegible]	[illegible]		[illegible]				
			Corr II/Med	[illegible]							
			Corr III/Inf	[illegible]							
			Inclinada								
			Reduzida								

CROQUIS

Data 16 de JUNHO de 1987

INCRA

COORDENADORIA:

PROJETO: FELINTO MÜLLER

GLEBA/IMÓVEL: PANELAS

MUNICÍPIO: ARIPUANA

ESTADO: MT

FIRMA: TRIUNFO

SERVIÇO: T.4.

INSTRUMENTO: SOKICHA TM 20C

OPERADOR: WALTER F.M

VISTO FISCALIZAÇÃO:

ESTAÇÃO Δ I	PONTO VISADO	ÂNGULO HORIZONTAL	DISTÂNCIA ELETRÔNICA OU MIRA	DISTÂNCIA LEITURAS	DISTÂNCIA TRENA	+ −	ÂNGULO VERTICAL	DIF. DE NÍVEL PONTO	DIF. DE NÍVEL MÉDIA	MÉDIAS ANGULAR	MÉDIAS LINEAR
VF 05 / 432	VF 05 / 431	003° 10' 20"	Corr. I/Sup.	2450			090° 00' 25"			180° 26' 39"	
		183° 10' 14"	Corr. II/Med.	1700			269° 59' 55"				
		000° 00' 00"	Corr. III/Inf.	0950							
			Inclinada	150.00							
ΔI = 1,57			Reduzida	150.00							
	VF 05 / 433	183° 36' 20"	Corr. I/Sup.	2250	150,00		090° 03' 40"				
		003° 36' 12"	Corr. II/Med.	1500			269° 56' 45"				
		180° 26' 00"	Corr. III/Inf.	0750							
			Inclinada	150.00							
			Reduzida	150.00						150.00	
VF 05 / 433	VF 05 / 432	000° 20' 20"	Corr. I/Sup.	2250			090° 07' 30"			179° 29' 14"	
		180° 20' 16"	Corr. II/Med.	1500			269° 53' 05"				
		000° 00' 00	Corr. III/Inf.	0750							
			Inclinada	150.00							
ΔI = 1,60			Reduzida	150.00							
	VF 05 / 434	179° 49' 32"	Corr. I/Sup	2250	150,00		090° 08' 20"				
		359° 49' 26"	Corr. II/Med.	1500			269° 52' 15"				
		179° 29' 20"	Corr. III/Inf.	0750							
			Inclinada	150.00							
			Reduzida	150.00						150.00	
VF 05 / 434	VF 05 / 433	005° 10' 20"	Corr. I/Sup.	2450			090° 07' 50"			180° 22' 34"	
		185° 10' 16"	Corr. II/Med.	1700			269° 52' 40"				
		000° 00' 00"	Corr. III/Inf.	0950							
			Inclinada	150.00							
ΔI = 1,65			Reduzida	150.00							
	VF 05 / 435	185° 33' 00"	Corr. I/Sup.	2450	150,00		090° 09' 30"				
		005° 32' 52"	Corr. II/Med.	1700			269° 51' 10"				
		180° 22' 40"	Corr. III/Inf.	0950							
			Inclinada	150.00							
			Reduzida	150.00						150.00	

CROQUIS

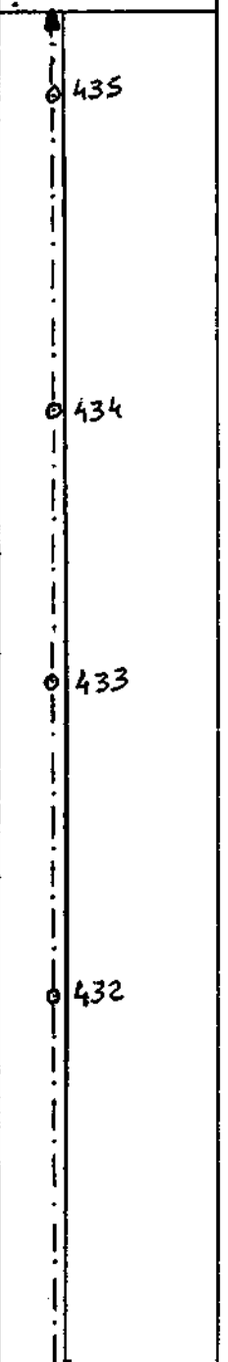

Data 1. de ... de 19..

INCRA

COORDENADORIA:

PROJETO: [illegible]

GLEBA/IMÓVEL: [illegible]

MUNICÍPIO: [illegible]

ESTADO: [illegible]

FIRMA: [illegible]

SERVIÇO: T 4.

INSTRUMENTO: [illegible]

OPERADOR: [illegible]

VISTO FISCALIZAÇÃO:

ESTAÇÃO ΔI	PONTO VISADO	ÂNGULO HORIZONTAL	DISTÂNCIA: ELETRÔNICA OU MIRA	LEITURAS	TRENA	+ / −	ÂNGULO VERTICAL	DIF. DE NÍVEL: PONTO	MÉDIA	MÉDIAS: ANGULAR / LINEAR
V	VF	003 12 30	Corr I/Sup.							
1	03	183 10 1.	Corr. II/Med.				50 55			
4..	431	000 00 00	Corr III/Inf							
ΔI =			Inclinada							
157			Reduzida							
	VF	18. 36 ..	Corr I/Sup.	0			40			
	0.	303 .. .	Corr. II/Med.				43			
	433	180 26 00	Corr III/Inf.	0	[illegible]					
			Inclinada							
			Reduzida							
.	.	000 . 30	Corr I/Sup.							
2	0	180 0 16	Corr II/Med				05			
4..	..	000 00 00	Corr III/Inf	0 0						
ΔI =			Inclinada							
160			Reduzida							
	VF	. . . .	Corr. I/Sup				7			
	0	.50 4. ..	Corr. II/Med				15			
	.4	. .	Corr. III/Inf	0	150,00					
			Inclinada							
			Reduzida							
V	V	00. 10 .	Corr. I/Sup.				30			
0	0.	18. 10 1.	Corr II Med.				40			
4 .	.	.0.. 00 00	Corr III/Inf	0 . .0						
Δ =			Inclinada							
165			Reduzida							
	VF	18. . 00	Corr I/Sup.							
	03	005 3. 52	Corr II/Med				10			
	...	12 . 7.	Corr III/Inf	0 .	150,00					
			Inclinada							
			Reduzida							

CROQUIS

Data 16 de JUNLHO de 1987

INCRA

COORDENADORIA:

PROJETO: FELINTO MÜLLER

GLEBA/IMÓVEL: PANELAS

MUNICÍPIO: ARIPUANA

ESTADO: M.T.

FIRMA: TRIUNFO

SERVIÇO: T.Q.

INSTRUMENTO: SOKICHA TM 20C

OPERADOR: VALTER FM

VISTO FISCALIZAÇÃO:

ESTAÇÃO Δ I	PONTO VISADO	ÂNGULO HORIZONTAL	DISTÂNCIA ELETRÔNICA OU MIRA	DISTÂNCIA LEITURAS	DISTÂNCIA TRENA	+ −	ÂNGULO VERTICAL	DIF. DE NÍVEL PONTO	DIF. DE NÍVEL MÉDIA	MÉDIAS ANGULAR	MÉDIAS LINEAR
VF 05/435 ΔI = 157	VF 05/434	003° 10' 20"	Corr. I/Sup.	2450			090° 11' 50"				
		183° 10' 14"	Corr. II/Med.	1700			269° 48' 45"				
		000° 00' 00"	Corr. III/Inf.	0950							
			Inclinada	150.00							
			Reduzida	150.00							
	VF 05/436	182° 41' 50"	Corr. I/Sup.	2450	150,00		090° 10' 45"				
		002° 41' 42"	Corr. II/Med.	1700			269° 50' 00"				
		179° 31' 25"	Corr. III/Inf.	0950							
			Inclinada	150.00							
			Reduzida	150.00							
VF 05/436 ΔI = 163	VF 05/435	002° 10' 20"	Corr. I/Sup.	2250			090° 05' 40"				
		182° 10' 14"	Corr. II/Med.	1500			269° 54' 50"				
		000° 00' 00"	Corr. III/Inf.	0750							
			Inclinada	150.00							
			Reduzida	150.00							
	VF 05/437	182° 09' 22"	Corr. I/Sup	1790	98,00		090° 05' 30"				
		002° 09' 18"	Corr. II/Med.	1300			269° 54' 55"				
		179° 58' 55"	Corr. III/Inf.	0810							
			Inclinada	98.00							
			Reduzida	98.00							
VF 05/437 ΔI = 161	VF 05/436	001° 30' 20"	Corr. I/Sup.	2190			090° 00 10"				
		181° 30' 14"	Corr. II/Med.	1700			269° 59' 55"				
		000° 00' 00"	Corr. III/Inf.	1210							
			Inclinada	98.00							
			Reduzida	98.00							
	VF 05/438 = V1/02	181° 27' 20"	Corr. I/Sup.	2249	150,00		090° 03' 50"				
		001° 27' 15"	Corr. II/Med.	1500			269° 56' 40"				
		179° 57 05"	Corr. III/Inf.	0751							
			Inclinada	150.00							
			Reduzida	150.00							

CROQUIS

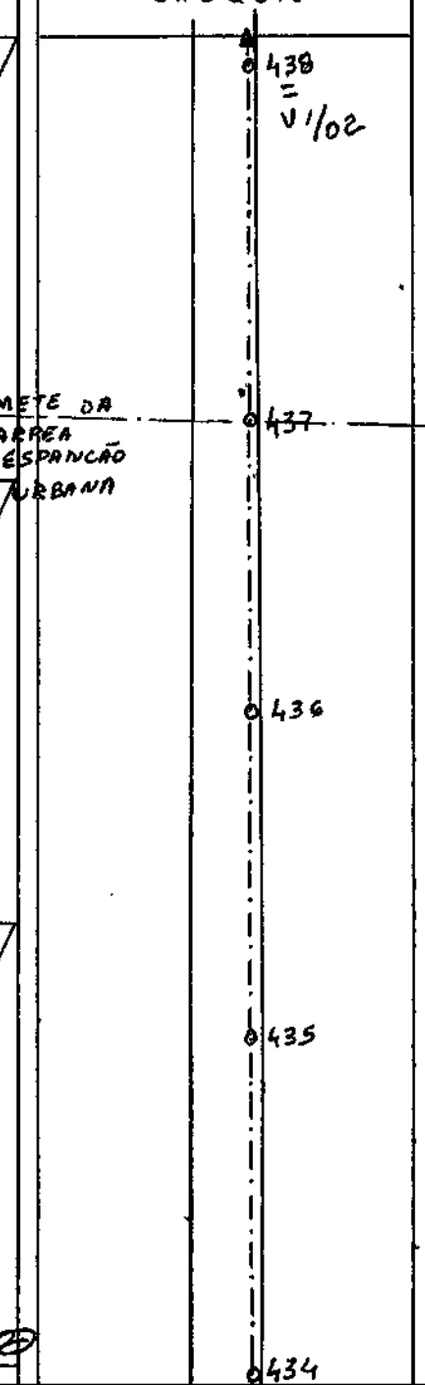

Data __ de ______ de 19__ Pág. __

INCRA

COORDENADORIA:

ROJETC

GL BA M VE

AD

FIRMA:

ER

IN TR MEN

ERA OR:

TC F SCALIZA ÃO

ESTAÇÃO ΔI	PONTO VISADO	ÂNGULO HORIZONTAL	DISTÂNCIA ELETRÔNICA OU MIRA	DISTÂNCIA LEITURAS	DISTÂNCIA TRENA	+ −	ÂNGULO VERTICAL	DIF. DE NÍVEL PONTO	DIF. DE NÍVEL MÉDIA	MÉDIAS ANGULAR	MÉDIAS LINEAR
ΔI	434		Corr. I/Sup.								
			Corr. II/Med.								
			Corr. III/Inf.								
			Inclinada								
			Reduzida								
	VF		Corr. I/Sup.								
			Corr. II/Med.								
			Corr. III/Inf.								
			Inclinada								
			Reduzida								
		00	Corr. I/Sup.								
			Corr. II/Med.								
			Corr. III/Inf.								
			Inclinada								
			Reduzida								
			Corr. I/Sup								
			Corr. II/Med.								
			Corr. III/Inf								
			Inclinada								
			Reduzida								
			Corr. I/Sup.								
			Corr. II/Med.								
			Corr. III/Inf								
			Inclinada								
			Reduzida								
			Corr. I/Sup.								
			Corr. II/Med.								
			Corr. III/Inf.								
			Inclinada								
			Reduzida								

CROQUIS

Data [illegible] de [illegible] de 19[illegible]

INCRA

COORDENADORIA:

PROJETO:

GLEBA IMÓVEL: LAMELAS

MUNICÍPIO:

ESTADO:

FIRMA:

SERVIÇO:

INSTRUMENTO:

OPERADOR:

VISTO FISCALIZAÇÃO

ESTAÇÃO	PONTO VISADO	ÂNGULO HORIZONTAL	DISTÂNCIA ELETRÔNICA OU MIRA	DISTÂNCIA LEITURAS	DISTÂNCIA TRENA	+	ÂNGULO VERTICAL	DIF. DE NÍVEL PONTO	DIF. DE NÍVEL MÉDIA	MÉDIAS ANGULAR	MÉDIAS LINEAR
Δ I											
UF	UF	[illegible]	Corr. I/Sup.				[illegible]				
09	0[illegible]	[illegible]	Corr. II/Med.				[illegible]				
[illegible]	[illegible]	[illegible]	Corr. III/Inf.								
=			Inclinada								
[illegible]/02			Reduzida								
ΔI 159	[illegible]/[illegible]	[illegible]	Corr. I/Sup.								
		[illegible]	Corr. II/Med.								
		[illegible]	Corr. III/Inf								
			Inclinada								
			Reduzida								
			Corr. I/Sup.								
			Corr. II/Med								
			Corr. III/Inf								
			Inclinada								
			Reduzida								
			Corr. I/Sup								
			Corr. II/Med								
			Corr. III/Inf								
			Inclinada								
			Reduzida								
			Corr. I/Sup								
			Corr. II Med								
			Corr. III/Inf								
			Inclinada								
			Reduzida								
			Corr. I/Sup								
			Corr. II. Med.								
			Corr. III/Inf								
			Inclinada								
			Reduzida								

CROQUIS

Data____de_____de 19____ Pág._____

INCRA

COORDENADORIA:

PROJETO:

GLEBA/IMÓVEL:

MUNICÍPIO:

ESTADO:

FIRMA:

SERVIÇO:

INSTRUMENTO:

OPERADOR:

VISTO FISCALIZAÇÃO:

ESTAÇÃO Δ I	PONTO VISADO	ÂNGULO HORIZONTAL			DISTÂNCIA ELETRÔNICA OU MIRA	DISTÂNCIA LEITURAS	DISTÂNCIA TRENA	+ −	ÂNGULO VERTICAL			DIF. DE NÍVEL PONTO	DIF. DE NÍVEL MÉDIA	MÉDIAS ANGULAR	MÉDIAS LINEAR
					Corr. I/Sup.										
					Corr. II/Med.										
					Corr. III/Inf.										
					Inclinada										
					Reduzida										
					Corr. I/Sup.										
					Corr. II/Med.										
					Corr. III/Inf.										
					Inclinada										
					Reduzida										
					Corr. I/Sup.										
					Corr. II/Med.										
					Corr. III/Inf.										
					Inclinada										
					Reduzida										
					Corr. I/Sup										
					Corr. II/Med.										
					Corr. III/Inf.										
					Inclinada										
					Reduzida										
					Corr. I/Sup.										
					Corr. II/Med.										
					Corr. III/Inf.										
					Inclinada										
					Reduzida										
					Corr. I/Sup.										
					Corr. II/Med.										
					Corr. III/Inf.										
					Inclinada										
					Reduzida										

CROQUIS

Data ___de___ de 19 _ Pág.____ __

INCRA

COORDENADORIA:

PROJETO:

GLEBA/IMOVEL

MUNICIPIO

ESTADO

IRMA

SERVIÇO:

INSTRUMENTO:

OPERADOR

VISTO FISCALIZAÇÃO:

ESTAÇÃO Δ I	PONTO VISADO	ÂNGULO HORIZONTAL	DISTÂNCIA ELETRÔNICA OU MIRA	DISTÂNCIA LEITURAS	DISTÂNCIA TRENA	+ -	ÂNGULO VERTICAL	DIF. DE NÍVEL PONTO	DIF. DE NÍVEL MÉDIA	MÉDIAS ANGULAR	MÉDIAS LINEAR
			Corr. I/Sup.								
			Corr II/Med.								
			Corr. III/Inf								
			Inclinada								
			Reduzida								
			Corr I/Sup								
			Corr II/Med.								
			Corr III/Inf.								
			Inclinada								
			Reduzida								
			Corr I/Sup.								
			Corr II/Med								
			Corr. III/Inf								
			Inclinada								
			Reduzida								
			Corr I/Sup								
			Corr II/Med.								
			Corr III/Inf								
			Inclinada								
			Reduzida								
			Corr. I/Sup.								
			Corr II/Med.								
			Corr III/Inf								
			Inclinada								
			Reduzida								
			Corr I/Sup								
			Corr. II/Med								
			Corr III/Inf.								
			Inclinada								
			Reduzida								

CROQUIS

Data____de_____de 19____ Pág._____

INCRA

COORDENADORIA:

PROJETO:

GLEBA/IMÓVEL:

MUNICÍPIO:

ESTADO:

FIRMA:

SERVIÇO:

INSTRUMENTO:

OPERADOR:

VISTO FISCALIZAÇÃO:

ESTAÇÃO Δ I	PONTO VISADO	ÂNGULO HORIZONTAL			DISTÂNCIA ELETRÔNICA OU MIRA	DISTÂNCIA LEITURAS	DISTÂNCIA TRENA	+ -	ÂNGULO VERTICAL			DIF. DE NÍVEL PONTO	DIF. DE NÍVEL MÉDIA	MÉDIAS ANGULAR	MÉDIAS LINEAR
					Corr. I/Sup.										
					Corr. II/Med.										
					Corr. III/Inf.										
					Inclinada										
					Reduzida										
					Corr. I/Sup.										
					Corr. II/Med.										
					Corr. III/Inf.										
					Inclinada										
					Reduzida										
					Corr. I/Sup.										
					Corr. II/Med.										
					Corr. III/Inf.										
					Inclinada										
					Reduzida										
					Corr. I/Sup										
					Corr. II/Med.										
					Corr. III/Inf.										
					Inclinada										
					Reduzida										
					Corr. I/Sup.										
					Corr. II/Med.										
					Corr. III/Inf.										
					Inclinada										
					Reduzida										
					Cprr. I/Sup.										
					Corr. II/Med.										
					Corr. III/Inf.										
					Inclinada										
					Reduzida										

CROQUIS

Data_ _de _ de 19 _

Pág.____ _

INCRA

COORDENADORIA:

PROJETO:

GLEBA/IMÓVEL

MUNICÍPIO:

ESTADO:

FIRMA

SERVIÇO

INSTRUMENTO:

OPERADOR

VISTO FISCALIZAÇÃO:

ESTAÇÃO Δ I	PONTO VISADO	ÂNGULO HORIZONTAL	DISTÂNCIA ELETRÔNICA OU MIRA	DISTÂNCIA LEITURAS	DISTÂNCIA TRENA	+ −	ÂNGULO VERTICAL	DIF. DE NÍVEL PONTO	DIF. DE NÍVEL MÉDIA	MÉDIAS ANGULAR	MÉDIAS LINEAR
			Corr. I/Sup								
			Corr. II/Med.								
			Corr III/Inf								
			Inclinada								
			Reduzida								
			Corr I/Sup.								
			Corr II/Med.								
			Corr III/Inf.								
			Inclinada								
			Reduzida								
			Corr I/Sup								
			Corr II/Med.								
			Corr III/Inf								
			Inclinada								
			Reduzida								
			Corr I/Sup								
			Corr II/Med.								
			Corr III/Inf								
			Inclinada								
			Reduzida								
			Corr I/Sup.								
			Corr II/Med.								
			Corr III/Inf								
			Inclinada								
			Reduzida								
			Corr I/Sup.								
			Corr II/Med								
			Corr III/Inf								
			Inclinada								
			Reduzida								

CROQUIS

Data____de_____de 19____ Pág._____

INCRA

COORDENADORIA:

PROJETO:

GLEBA/IMÓVEL:

MUNICÍPIO:

ESTADO:

FIRMA:

SERVIÇO:

INSTRUMENTO:

OPERADOR:

VISTO FISCALIZAÇÃO:

ESTAÇÃO Δ I	PONTO VISADO	ÂNGULO HORIZONTAL			DISTÂNCIA ELETRÔNICA OU MIRA	DISTÂNCIA LEITURAS	DISTÂNCIA TRENA	+ −	ÂNGULO VERTICAL			DIF. DE NÍVEL PONTO	DIF. DE NÍVEL MÉDIA	MÉDIAS ANGULAR	MÉDIAS LINEAR
					Corr. I/Sup.										
					Corr. II/Med.										
					Corr. III/Inf.										
					Inclinada										
					Reduzida										
					Corr. I/Sup.										
					Corr. II/Med.										
					Corr. III/Inf.										
					Inclinada										
					Reduzida										
					Corr. I/Sup.										
					Corr. II/Med.										
					Corr. III/Inf.										
					Inclinada										
					Reduzida										
					Corr. I/Sup										
					Corr. II/Med.										
					Corr. III/Inf.										
					Inclinada										
					Reduzida										
					Corr. I/Sup.										
					Corr. II/Med.										
					Corr. III/Inf.										
					Inclinada										
					Reduzida										
					Corr. I/Sup.										
					Corr. II/Med.										
					Corr. III/Inf.										
					Inclinada										
					Reduzida										

CROQUIS

Data _ de ____ __ _de 19 _ _

Pág._ _ _ _

INCRA

COORDENADORIA:

PROJETO:

GLEBA/IMÓVEL:

MUNICÍPIO:

ESTADO:

FIRMA

SERVIÇO:

INSTRUMENTO:

OPERADOR:

VISTO FISCALIZAÇÃO

ESTAÇÃO Δ I	PONTO VISADO	ÂNGULO HORIZONTAL	DISTÂNCIA ELETRÔNICA OU MIRA	DISTÂNCIA LEITURAS	DISTÂNCIA TRENA	+ −	ÂNGULO VERTICAL	DIF. DE NÍVEL PONTO	DIF. DE NÍVEL MÉDIA	MÉDIAS ANGULAR	MÉDIAS LINEAR
			Corr. I/Sup.								
			Corr. II/Med.								
			Corr III/Inf								
			Inclinada								
			Reduzida								
			Corr I/Sup.								
			Corr II/Med.								
			Corr III/Inf								
			Inclinada								
			Reduzida								
			Corr I/Sup.								
			Corr. II/Med.								
			Corr III/Inf								
			Inclinada								
			Reduzida								
			Corr I/Sup								
			Corr. II/Med.								
			Corr III/Inf								
			Inclinada								
			Reduzida								
			Corr I/Sup								
			Corr II/Med								
			Corr. III/Inf.								
			Inclinada								
			Reduzida								
			Corr I/Sup								
			Corr II-Med								
			Corr III/Inf								
			Inclinada								
			Reduzida								

CROQUIS

Data____de_____de 19____ Pág._____

INCRA

COORDENADORIA:

PROJETO:

GLEBA/IMÓVEL:

MUNICÍPIO:

ESTADO:

FIRMA:

SERVIÇO:

INSTRUMENTO:

OPERADOR:

VISTO FISCALIZAÇÃO:

ESTAÇÃO Δ I	PONTO VISADO	ÂNGULO HORIZONTAL			DISTÂNCIA ELETRÔNICA OU MIRA	DISTÂNCIA LEITURAS	DISTÂNCIA TRENA	+ −	ÂNGULO VERTICAL			DIF. DE NÍVEL PONTO	DIF. DE NÍVEL MÉDIA	MÉDIAS ANGULAR	MÉDIAS LINEAR
					Corr. I/Sup.										
					Corr. II/Med.										
					Corr. III/Inf.										
					Inclinada										
					Reduzida										
					Corr. I/Sup.										
					Corr. II/Med.										
					Corr. III/Inf.										
					Inclinada										
					Reduzida										
					Corr. I/Sup.										
					Corr. II/Med.										
					Corr. III/Inf.										
					Inclinada										
					Reduzida										
					Corr. I/Sup										
					Corr. II/Med.										
					Corr. III/Inf.										
					Inclinada										
					Reduzida										
					Corr. I/Sup.										
					Corr. II/Med.										
					Corr. III/Inf.										
					Inclinada										
					Reduzida										
					Corr. I/Sup.										
					Corr. II/Med.										
					Corr. III/Inf.										
					Inclinada										
					Reduzida										

CROQUIS

Data___ de___ ___de 19___

Pág. ___

INCRA

COORDENADORIA:

PROJETO

GLEBA/IMÓVEL

MUNICÍPIO

ESTADO:

FIRMA:

SERVIÇO:

INSTRUMENTO:

OPERADOR:

VISTO FISCALIZAÇÃO

ESTAÇÃO Δ I	PONTO VISADO	ÂNGULO HORIZONTAL	DISTÂNCIA ELETRÔNICA OU MIRA	DISTÂNCIA LEITURAS	DISTÂNCIA TRENA	+ −	ÂNGULO VERTICAL	DIF. DE NÍVEL PONTO	DIF. DE NÍVEL MÉDIA	MÉDIAS ANGULAR	MÉDIAS LINEAR
			Corr. I/Sup.								
			Corr. II/Med.								
			Corr. III/Inf								
			Inclinada								
			Reduzida								
			Corr. I/Sup.								
			Corr. II/Med.								
			Corr III/Inf.								
			Inclinada								
			Reduzida								
			Corr I/Sup.								
			Corr II/Med.								
			Corr III/Inf								
			Inclinada								
			Reduzida								
			Corr I/Sup								
			Corr II/Med								
			Corr III/Inf								
			Inclinada								
			Reduzida								
			Corr. I/Sup.								
			Corr II/Med.								
			Corr III/Inf								
			Inclinada								
			Reduzida								
			Corr. I/Sup.								
			Corr II/Med.								
			Corr III/Inf								
			Inclinada								
			Reduzida								

CROQUIS

Data____de_____de 19____ Pág._____

INCRA

COORDENADORIA:

PROJETO:

GLEBA/IMÓVEL:

MUNICÍPIO:

ESTADO:

FIRMA:

SERVIÇO:

INSTRUMENTO:

OPERADOR:

VISTO FISCALIZAÇÃO:

ESTAÇÃO Δ I	PONTO VISADO	ÂNGULO HORIZONTAL			DISTÂNCIA ELETRÔNICA OU MIRA	DISTÂNCIA LEITURAS	DISTÂNCIA TRENA	+ −	ÂNGULO VERTICAL			DIF. DE NÍVEL PONTO	DIF. DE NÍVEL MÉDIA	MÉDIAS ANGULAR	MÉDIAS LINEAR
					Corr. I/Sup.										
					Corr. II/Med.										
					Corr. III/Inf.										
					Inclinada										
					Reduzida										
					Corr. I/Sup.										
					Corr. II/Med.										
					Corr. III/Inf.										
					Inclinada										
					Reduzida										
					Corr. I/Sup.										
					Corr. II/Med.										
					Corr. III/Inf.										
					Inclinada										
					Reduzida										
					Corr. I/Sup										
					Corr. II/Med.										
					Corr. III/Inf.										
					Inclinada										
					Reduzida										
					Corr. I/Sup.										
					Corr. II/Med.										
					Corr. III/Inf.										
					Inclinada										
					Reduzida										
					Corr. I/Sup.										
					Corr. II/Med.										
					Corr. III/Inf.										
					Inclinada										
					Reduzida										

CROQUIS

Data de ________ de 19__

Pág. ___

COORDENADORIA:

PROJETO:

GLEBA/IMÓVEL

MUNICÍPIO:

ESTADO:

FIRMA

SERVIÇO

INSTRUMENTO:

OPERADOR:

VISTO FISCALIZAÇÃO:

ESTAÇÃO Δ I	PONTO VISADO	ÂNGULO HORIZONTAL	DISTÂNCIA: ELETRÔNICA OU MIRA	DISTÂNCIA: LEITURAS	DISTÂNCIA: TRENA	+ −	ÂNGULO VERTICAL	DIF. DE NÍVEL: PONTO	DIF. DE NÍVEL: MÉDIA	MÉDIAS: ANGULAR	MÉDIAS: LINEAR
			Corr. I/Sup.								
			Corr. II/Med								
			Corr. III/Inf.								
			Inclinada								
			Reduzida								
			Corr. I/Sup.								
			Corr. II/Med.								
			Corr. III/Inf.								
			Inclinada								
			Reduzida								
			Corr. I/Sup.								
			Corr. II/Med.								
			Corr. III/Inf								
			Inclinada								
			Reduzida								
			Corr. I/Sup								
			Corr. II/Med.								
			Corr. III/Inf								
			Inclinada								
			Reduzida								
			Corr. I/Sup.								
			Corr. II/Med								
			Corr. III/Inf								
			Inclinada								
			Reduzida								
			Corr. I/Sup.								
			Corr. II/Med								
			Corr. III/Inf								
			Inclinada								
			Reduzida								

CROQUIS

Data____de_____de 19____ Pág._____

INCRA

COORDENADORIA:

PROJETO:

GLEBA/IMÓVEL:

MUNICÍPIO:

ESTADO:

FIRMA:

SERVIÇO:

INSTRUMENTO:

OPERADOR:

VISTO FISCALIZAÇÃO:

ESTAÇÃO Δ I	PONTO VISADO	ÂNGULO HORIZONTAL			DISTÂNCIA ELETRÔNICA OU MIRA	DISTÂNCIA LEITURAS	DISTÂNCIA TRENA	+ −	ÂNGULO VERTICAL			DIF. DE NÍVEL PONTO	DIF. DE NÍVEL MÉDIA	MÉDIAS ANGULAR	MÉDIAS LINEAR
					Corr. I/Sup.										
					Corr. II/Med.										
					Corr. III/Inf.										
					Inclinada										
					Reduzida										
					Corr. I/Sup.										
					Corr. II/Med.										
					Corr. III/Inf.										
					Inclinada										
					Reduzida										
					Corr. I/Sup.										
					Corr. II/Med.										
					Corr. III/Inf.										
					Inclinada										
					Reduzida										
					Corr. I/Sup										
					Corr. II/Med.										
					Corr. III/Inf.										
					Inclinada										
					Reduzida										
					Corr. I/Sup.										
					Corr. II/Med.										
					Corr. III/Inf.										
					Inclinada										
					Reduzida										
					Corr. I/Sup.										
					Corr. II/Med.										
					Corr. III/Inf.										
					Inclinada										
					Reduzida										

CROQUIS

Data_ de____ _de 19_ Pág_ _ _

INCRA

COORDENADORIA

PROJETO:

GLEBA MÓVEL

MUNICÍPIO

ESTADO:

FIRMA:

SERVIÇO

INSTRUMENTO

OPERADOR

VISTO FISCALIZAÇÃO:

ESTAÇÃO Δ I	PONTO VISADO	ÂNGULO HORIZONTAL	DISTÂNCIA ELETRÔNICA OU MIRA	DISTÂNCIA LEITURAS	DISTÂNCIA TRENA	+ −	ÂNGULO VERTICAL	DIF. DE NÍVEL PONTO	DIF. DE NÍVEL MÉDIA	MÉDIAS ANGULAR	MÉDIAS LINEAR
			Corr I/Sup.								
			Corr II/Med.								
			Corr. III/Inf.								
			Inclinada								
			Reduzida								
			Corr I/Sup								
			Corr II/Med.								
			Corr III/Inf								
			Inclinada								
			Reduzida								
			Corr I/Sup.								
			Corr II/Med								
			Corr III/Inf								
			Inclinada								
			Reduzida								
			Corr I/Sup								
			Corr II/Med.								
			Corr III/Inf								
			Inclinada								
			Reduzida								
			Corr I/Sup								
			Corr II/Med.								
			Corr III/Inf								
			Inclinada								
			Reduzida								
			Corr I/Sup.								
			Corr II/Med								
			Corr III/Inf								
			Inclinada								
			Reduzida								

CROQUIS

MEAF - INCRA GLEBA: FIRMA: TRIUNFO SERVIÇO: TRIUNFO. DETERMINAÇÃO DE AZIMUTE CAD.

MÉTODO DAS DISTÂNCIAS ZENITAIS ABSOLUTAS

LOCAL: ACAM. TRIUNFO) CIDADE OPERADOR: HELTON INSTRUMENTO: DKM 1 PÁG.

PONTO ESTAÇÃO: VF 05/406 PONTO AVANTE: VF 05/405

ORDEM DAS LEITURAS		DATA: 07/09/87 LEITURA DA MIRA	LATITUDE: LEITURA DO SOL	TEMPERATURA (°C) 25° CIRCULO VERTICAL	PRESSÃO (mm/Hg) HORA LEGAL	AZIMUTE
1	CE	0° 00' 00	287°27'35	117°57'31	07:56'10	
	CD	180°00 20	107°10'25	241°03'34	08:01 20	
2	CE		286°59'20	119°38'30	08:04 30	
	CD		106°46'35	239°40'10	08:07 35	
3	CE		286°33 30	121°09 40	08:10 30	
	CD		106°17'00	238°12'35	08:13 45	
4	CE		286°06'49	122°25'54	08:15 15	
	CD		105°48'38	236°39'00	08:20 25	
5	CE		285°33'12	124°10 10	08:23 30	
	CD		105°20'40	235°14'56	08:25 15	
6	CE					
	CD					
7	CE					
	CD					
8	CE					
	CD					
9	CE					
	CD					
10	CE					
	CD					

CROQUI

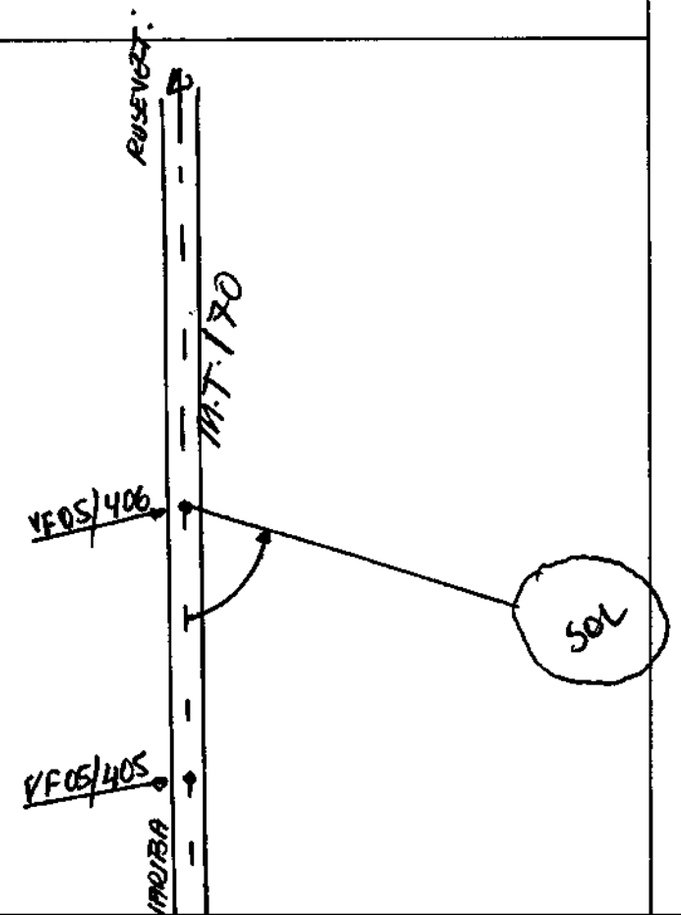

MEAF - INCRA

GLEBA:

FIRMA:

SERVIÇO:

DETERMINAÇÃO DE AZIMUTE

MÉTODO DAS DISTÂNCIAS ZENITAIS ABSOLUTAS

CAD.

LOCAL:

OPERADOR:

INSTRUMENTO:

PÁG.

PONTO ESTAÇÃO:

PONTO AVANTE:

ORDEM DAS LEITURAS		DATA: / LEITURA DA MIRA	LATITUDE: / LEITURA DO SOL	TEMPERATURA (°C) / CIRCULO VERTICAL	PRESSÃO (mm/Hg) / HORA LEGAL	AZIMUTE
1	CE					
	CD					
2	CE					
	CD					
3	CE					
	CD					
4	CE					
	CD					
5	CE					
	CD					
6	CE					
	CD					
7	CE					
	CD					
8	CE					
	CD					
9	CE					
	CD					
10	CE					
	CD					

CROQUI

MEAF - INCRA

GLEBA:

FIRMA:

SERVIÇO:

DETERMINAÇÃO DE AZIMUTE

MÉTODO DAS DISTÂNCIAS ZENITAIS ABSOLUTAS

CAD.

LOCAL:

OPERADOR:

INSTRUMENTO:

PÁG.

PONTO ESTAÇÃO:

PONTO AVANTE:

ORDEM DAS LEITURAS		DATA:	LATITUDE:	TEMPERATURA (°C)	PRESSÃO (mm/Hg)	AZIMUTE	CROQUI
		LEITURA DA MIRA	LEITURA DO SOL	CIRCULO VERTICAL	HORA LEGAL		
1	CE						
	CD						
2	CE						
	CD						
3	CE						
	CD						
4	CE						
	CD						
5	CE						
	CD						
6	CE						
	CD						
7	CE						
	CD						
8	CE						
	CD						
9	CE						
	CD						
10	CE						
	CD						

MEAF - INCRA

GLEBA:

FIRMA:

SERVIÇO:

DETERMINAÇÃO DE AZIMUTE

MÉTODO DAS DISTÂNCIAS ZENITAIS ABSOLUTAS

CAD.

LOCAL:

OPERADOR:

INSTRUMENTO:

PÁG.

PONTO ESTAÇÃO:

PONTO AVANTE:

ORDEM DAS LEITURAS		DATA: / LEITURA DA MIRA	LATITUDE: / LEITURA DO SOL	TEMPERATURA (°C) / CIRCULO VERTICAL	PRESSÃO (mm/Hg) / HORA LEGAL	AZIMUTE
1	CE					
	CD					
2	CE					
	CD					
3	CE					
	CD					
4	CE					
	CD					
5	CE					
	CD					
6	CE					
	CD					
7	CE					
	CD					
8	CE					
	CD					
9	CE					
	CD					
10	CE					
	CD					

CROQUI

MEAF - INCRA

GLEBA:

FIRMA:

SERVIÇO:

DETERMINAÇÃO DE AZIMUTE

MÉTODO DAS DISTÂNCIAS ZENITAIS ABSOLUTAS

CAD.

LOCAL:

OPERADOR:

INSTRUMENTO:

PÁG.

PONTO ESTAÇÃO:

PONTO AVANTE:

ORDEM DAS LEITURAS		DATA: / LEITURA DA MIRA	LATITUDE: / LEITURA DO SOL	TEMPERATURA (°C) / CIRCULO VERTICAL	PRESSÃO (mm/Hg) / HORA LEGAL	AZIMUTE
1	CE					
	CD					
2	CE					
	CD					
3	CE					
	CD					
4	CE					
	CD					
5	CE					
	CD					
6	CE					
	CD					
7	CE					
	CD					
8	CE					
	CD					
9	CE					
	CD					
10	CE					
	CD					

CROQUI

INSTITUTO NACIONAL DE COLONIZAÇÃO E REFORMA AGRÁRIA
INCRA

COORDENADORIA REGIONAL

PROJETO FELINTO MÜLLER

TOPOGRAFIA

CADERNETA N.º 08

IMÓVEL PANELAS

MUNICÍPIO ARIPUANA

ESTADO MATO GROSSO

TIPO DE LEVANTAMENTO TAQUIOMETRICO

APARELHO SOKICHA TM 20C

FIRMA CONTRUTORA TRIUNFO

OPERADOR WALTER FERNANDES MODESTO

ANO DE 1987

Data 25 de SETEMBRO de 1.984

MODELO DE PREENCHIMENTO DE CADERNETA

INCRA

COORDENADORIA: CR - 13

PROJETO: FUNDIARIO NORTE DE MATO GROSSO

GLEBA / IMÓVEL: STO. ANTONIO

MUNICÍPIO: SÃO FELIX DO ARAGUAIA

ESTADO: MT

FIRMA:

SERVIÇO: MEDIÇÃO E DEMARCAÇÃO

INSTRUMENTO: WILD T1

OPERADOR: DAGOBERTO SILVEIRA

VISTO FISCALIZAÇÃO:

ESTAÇÃO Δ I	PONTO VISADO	ÂNGULO HORIZONTAL			DISTÂNCIA ELETRÔNICA OU MIRA	LEITURAS	TRENA	+ −	ÂNGULO VERTICAL			DIF DE NÍVEL PONTO	DIF DE NÍVEL MÉDIA	MÉDIA LINEAR	MÉDIA ANGULAR
		00	00	25	CORR. I/SUP.	2805			91	25	40				
		180	00	20	CORR. II/MED.	2500			268	35	00				
	DS 80				CORR III/INF.	2195									
					INCLINADA										
DS 81					REDUZIDA										
		180	28	40	CORR. I/SUP.	2710			89	40	30				
		00	28	55	CORR. II/MED.	2000			270	20	00				
1,51	DS 82				CORR. III/INF.	1290									
					INCLINADA										
					REDUZIDA										
		210	00	10	CORR. I/SUP.	1890			89	55	20				
		30	00	00	CORR. II/MED.	1500			270	04	00				
	MA 124				CORR III/INF.	1110									
					INCLINADA										
					REDUZIDA										
		335	20	30	CORR. I/SUP.	1918			90	04	40				
		155	20	20	CORR. II/MED.	1500			269	56	00				
	MA 124				CORR. III/INF.	1083									
					INCLINADA										
					REDUZIDA										
		00	00	20	CORR. I/SUP.	2709			90	19	50				
		180	00	40	CORR. II/MED.	2000			269	40	30				
	DS 81				CORR. III/INF.	1290									
					INCLINADA										
DS 82					REDUZIDA										
1,53		180	00	20	CORR. I/SUP.	2202			90	58	30				
		00	00	30	CORR. II/MED.	1500			269	02	00				
	DS 83				CORR. III/INF.	798									
					INCLINADA										
					REDUZIDA										
SOMATÓRIA															

CROQUIS

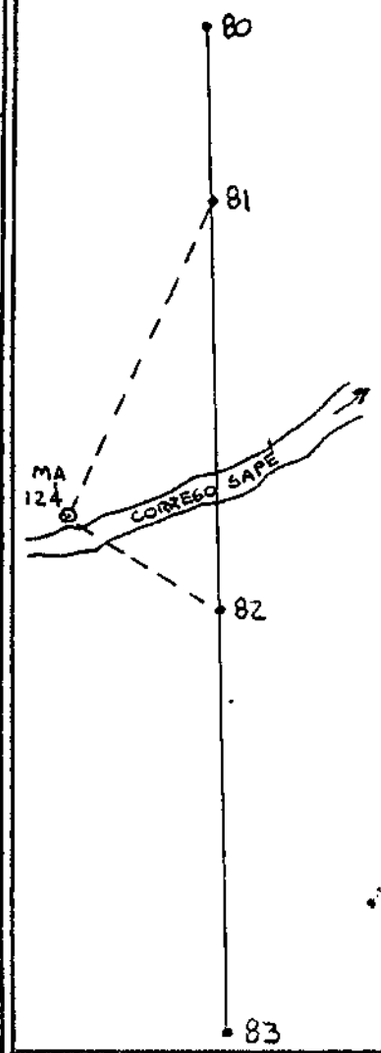

INFORMAÇÕES	PÁGINAS		CROQUI GERAL DOS LEVANTAMENTOS
	DE	A	

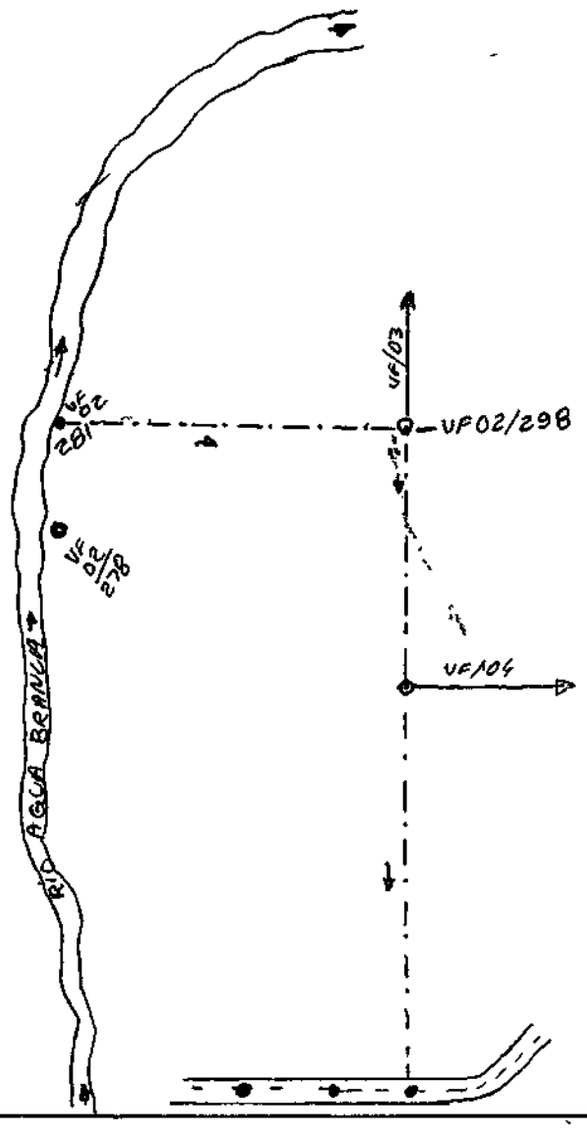

Data 10 de JUNHO de 1987

Pág. 01

INCRA

COORDENADORIA:

PROJETO: FELINTO MÜLLER

GLEBA/IMÓVEL: PANELAS

MUNICÍPIO: ARIPUANA

ESTADO: M.T.

FIRMA: TRIUNFO

SERVIÇO: T.q.

INSTRUMENTO: SOKICHATM20C

OPERADOR: VALTER FERNANDES

VISTO FISCALIZAÇÃO:

ESTAÇÃO Δ I	PONTO VISADO	ÂNGULO HORIZONTAL	DISTÂNCIA ELETRÔNICA OU MIRA	LEITURAS	TRENA	+ −	ÂNGULO VERTICAL	DIF. DE NÍVEL PONTO	DIF. DE NÍVEL MÉDIA	MÉDIAS ANGULAR	MÉDIAS LINEAR
VF 02 278	VF 02 277	001° 20' 05"	Corr. I/Sup.							212° 07' 21"	
		181° 20' 00"	Corr. II/Med.								
		000° 00' 00"	Corr. III/Inf.								
			Inclinada								
			Reduzida								
ΔI = 1,60	VF 02 279	213° 27' 28"	Corr. I/Sup.	2325	125,00		090° 24' 20"				
		033° 27' 20"	Corr. II/Med.	1700			269° 36' 15"				
		212° 07' 20"	Corr. III/Inf.	1075							
			Inclinada	125.00							
			Reduzida	124.996						125.00	
VF 02 279	VF 02 278	001° 03' 07"	Corr. I/Sup.	2325		-	090° 01' 40"				
		181° 03' 00"	Corr. II/Med.	1700			269° 59' 05"				
		000° 00' 00"	Corr. III/Inf.	1075							
			Inclinada	125.00							
			Reduzida	125.00							
ΔI = 1,54	VF 02 280	180° 53' 50"	Corr. I/Sup	2100	100,00		090° 29' 20"			179° 50' 46"	
		000° 53' 55"	Corr. II/Med.	1600			269° 31' 10"				
		179° 50' 40"	Corr. III/Inf.	1100							
			Inclinada	100.00							
			Reduzida	99.99						100.00	
VF 02 280	VF 02 279	001° 04' 07"	Corr. I/Sup.	2000			089° 48' 40"				
		181° 04' 10"	Corr. II/Med.	1500			270° 12' 00"				
		000° 00' 00"	Corr. III/Inf.	1000							
			Inclinada	100.00							
			Reduzida	100.00							
ΔI = 1,52	VF 02 281	182° 20' 58"	Corr. I/Sup.	1393	58,70		089° 40' 10"				
		002° 20' 50"	Corr. II/Med.	1100			270° 20' 35"				
		181° 16' 55"	Corr. III/Inf.	0807							
			Inclinada	5860							
			Reduzida	58.60						181° 16' 49"	
										58.60	

CROQUIS

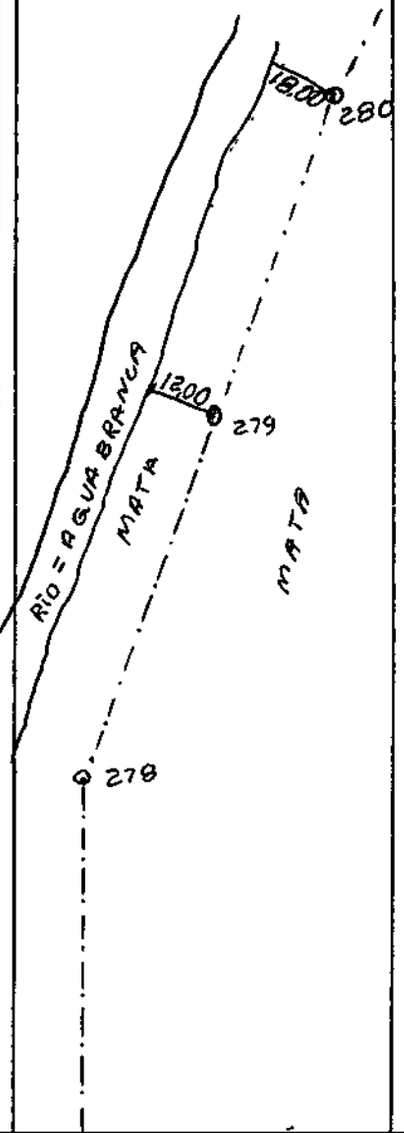

Data 10 de ____ de 19__ Pág. 21

INCRA

COORDENADORIA:

PROJETO:

GLEBA/IMÓVEL

MUNICÍPIO:

ESTADO

FIRMA

SERVIÇO

INSTRUMENTO

OPERADOR

VISTO FISCALIZAÇÃO

ESTAÇÃO Δ I	PONTO VISADO	ÂNGULO HORIZONTAL	DISTÂNCIA ELETRÔNICA OU MIRA	DISTÂNCIA LEITURAS	DISTÂNCIA TRENA	+ −	ÂNGULO VERTICAL	DIF. DE NÍVEL PONTO	DIF. DE NÍVEL MÉDIA	MÉDIAS ANGULAR	MÉDIAS LINEAR
			Corr. I/Sup.								
			Corr II/Med.								
			Corr III/Inf.								
			Inclinada								
			Reduzida								
			Corr. I/Sup.								
			Corr. II/Med.								
			Corr III/Inf								
			Inclinada								
			Reduzida								
			Corr. I/Sup.								
			Corr II/Med.								
			Corr III/Inf								
			Inclinada								
			Reduzida								
			Corr. I/Sup								
			Corr. II/Med.								
			Corr III/Inf								
			Inclinada								
			Reduzida								
			Corr I/Sup.								
			Corr II/Med								
			Corr III/Inf								
			Inclinada								
			Reduzida								
			Corr I/Sup.								
			Corr II/Med.								
			Corr III/Inf.								
			Inclinada								
			Reduzida								

CROQUIS

Data 10 de JUNHO de 1987 — Pág. 02

INCRA

COORDENADORIA:

PROJETO: FELINTO MÜLLER

GLEBA/IMOVEL: PANELAS

MUNICÍPIO: ARIPUANA

ESTADO: M.T.

FIRMA: TRIUNFO

SERVIÇO: T_4.

INSTRUMENTO: SOKICHA TM20C

OPERADOR: VALTER FERNANDES

VISTO FISCALIZAÇÃO:

ESTAÇÃO Δ I	PONTO VISADO	ÂNGULO HORIZONTAL	DISTÂNCIA ELETRÔNICA OU MIRA	DISTÂNCIA LEITURAS	DISTÂNCIA TRENA	+ −	ÂNGULO VERTICAL	DIF. DE NÍVEL PONTO	DIF. DE NÍVEL MÉDIA	MÉDIAS ANGULAR	MÉDIAS LINEAR
VF 02/281	VF 02/280	001° 10' 20"	Corr. I/Sup.	1393			089° 47' 30"			231° 23' 13"	
		181° 10' 12"	Corr. II/Med.	1100			270° 13' 00"				
		000° 00' 00"	Corr. III/Inf.	0807							
			Inclinada	58.60							
			Reduzida	58.60							
ΔI = 1,54	VF 02/282	232° 33' 30"	Corr. I/Sup.	2030	86,00		089° 48' 30"				
		052° 33' 30"	Corr. II/Med.	1600			270° 12' 05"				
		231° 23' 10"	Corr. III/Inf.	1170							
			Inclinada	86.00							
			Reduzida	86.00						86,00	
VF 02/282	VF 02/281	002° 20' 15"	Corr. I/Sup.	1930			090° 31' 30"				
		182° 20' 10"	Corr. II/Med.	1500			269° 29' 15"				
		000° 00' 00"	Corr. III/Inf.	1070							
			Inclinada	86.00							
ΔI = 1,50			Reduzida	85.89							
	VF 02/283	180° 42' 10"	Corr. I/Sup	1620	64,00		093° 15' 00"				
		000° 42' 15"	Corr. II/Med.	1300			266° 45' 35"				
		178° 22' 00"	Corr. III/Inf.	0980							
			Inclinada	64.00							
			Reduzida	63.79						63,68	
VF 02/283	VF 02/282	001° 20' 10"	Corr. I/Sup.	1520			086° 33' 00"				
		181° 20' 05"	Corr. II/Med.	1200			273° 27' 20"				
		000° 00' 00"	Corr. III/Inf.	0880							
			Inclinada	64.00							
ΔI = 1,48			Reduzida	68.67							
	VF 02/284	181° 40' 20"	Corr. I/Sup.	1841	48,00		092° 42' 00				
		001° 40' 10"	Corr. II/Med.	1600			267° 18' 40"				
		180° 20' 10"	Corr. III/Inf.	1359							
			Inclinada	48.40							
			Reduzida	48.09						48,09	

CROQUIS

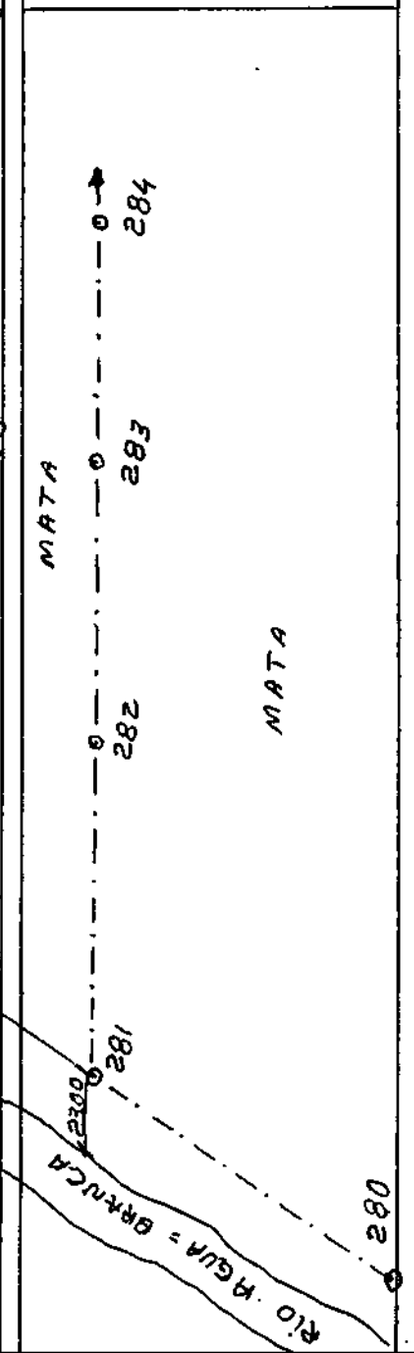

Data 11 de [illegible] de 19[illegible]

Pág 0

COORDENADORIA

PROJETO:

GLEBA-IMÓVEL

MUNICÍPIO

ESTADO:

FIRMA

SERVIÇO:

INSTRUMENTO:

OPERADOR:

VISTO FISCALIZAÇÃO

ESTAÇÃO	PONTO VISADO	ÂNGULO HORIZONTAL	DISTÂNCIA ELETRÔNICA OU MIRA	DISTÂNCIA LEITURAS	DISTÂNCIA TRENA	+	ÂNGULO VERTICAL	DIF. DE NÍVEL PONTO	DIF. DE NÍVEL MÉDIA	MÉDIAS ANGULAR	MÉDIAS LINEAR
Δ I			Corr I/Sup.								
			Corr. II/Med.								
			Corr. III/Inf								
			Inclinada								
			Reduzida								
			Corr I/Sup								
			Corr II/Med								
			Corr III/Inf								
			Inclinada								
			Reduzida								
			Corr I/Sup.								
			Corr II/Med.								
			Corr III/Inf								
			Inclinada								
			Reduzida								
			Corr I/Sup								
			Corr II/Med.								
			Corr III/Inf								
			Inclinada								
			Reduzida								
			Corr I/Sup								
			Corr II Med.								
			Corr III/Inf								
			Inclinada								
			Reduzida								
			Corr I/Sup.								
			Corr II Med.								
			Corr III/Inf.								
			Inclinada								
			Reduzida								

CROQUIS

Δ

Data 12 de JUNLHO de 1982

INCRA

COORDENADORIA:

PROJETO: FELINTO MÜLLER

GLEBA/IMÓVEL: PANELAS

MUNICÍPIO: ARIPUANA

ESTADO: M.T.

FIRMA: TRIUNFO

SERVIÇO: T.9.

INSTRUMENTO: SOKICHA TM20C

OPERADOR: VALTER FERNANDES

VISTO FISCALIZAÇÃO:

ESTAÇÃO	PONTO VISADO	ÂNGULO HORIZONTAL	DISTÂNCIA ELETRÔNICA OU MIRA	DISTÂNCIA LEITURAS	DISTÂNCIA TRENA	+ −	ÂNGULO VERTICAL	DIF. DE NÍVEL PONTO	DIF. DE NÍVEL MÉDIA	MÉDIAS ANGULAR	MÉDIAS LINEAR
VF 02 284 ΔI = 1,56	VF 02 283	001° 10' 10"	Corr. I/Sup.							179° 45' 00"	
		181° 10' 00"	Corr. II/Med.								
		000° 00' 00"	Corr. III/Inf.								
			Inclinada								
			Reduzida								
	VF 02 285	180° 55' 05"	Corr. I/Sup.	1700	100.00		088° 33' 40"				
		000° 55' 00	Corr. II/Med.	1200			271° 27' 05"				
		179° 45' 05"	Corr. III/Inf.	0700							
			Inclinada	100.00							
			Reduzida	99.94							99.94
VF 02 285 ΔI = 1,60	VF 02 284	002° 00' 10"	Corr. I/Sup.	1700			091° 19' 50"				
		182° 00' 00"	Corr. II/Med.	1200			268° 40' 40"				
		000° 00' 00"	Corr. III/Inf.	0700							
			Inclinada	100.00							
			Reduzida	99.94							
	VF 02 286	182° 57' 15"	Corr. I/Sup	1310	82.00		093° 43' 40"			180° 57' 08"	
		002° 57' 10"	Corr. II/Med.	0900			266° 17' 10"				
		180° 57' 12"	Corr. III/Inf.	0490							
			Inclinada	82.00							
			Reduzida	81.65							81.79
VF 02 286 ΔI 1,51	VF 02 285	002° 10' 10"	Corr. I/Sup.	1412			085° 41' 20"				
		182° 10' 08"	Corr. II/Med.	1000			274° 19' 12"				
		000° 00' 00"	Corr. III/Inf.	0588							
			Inclinada	82.40							
			Reduzida	81.93							
	VF 02 287	181° 27' 30"	Corr. I/Sup.	1936	67.00		094° 02' 00"			179° 17' 21"	
		001° 27' 25"	Corr. II/Med.	1600			265° 58' 35"				
		179° 17' 27"	Corr. III/Inf.	1264							
			Inclinada	67.20							
			Reduzida	66.86							66.88

CROQUIS



Data [illegible] de JUNHO de 1982

INCRA

COORDENADORIA

PROJETO: [illegible]

GLEBA MOVEL: [illegible]

MUNICÍPIO: [illegible]

ESTADO: [illegible]

FIRMA: [illegible]

SERVIÇO: [illegible]

INSTRUMENTO: [illegible]

OPERADOR: [illegible]

VISTO FISCALIZAÇÃO:

ESTAÇÃO Δ I	PONTO VISADO	ÂNGULO HORIZONTAL	DISTÂNCIA ELETRÔNICA OU MIRA	LEITURAS	TRENA	+ / −	ÂNGULO VERTICAL	DIF. DE NÍVEL PONTO	MÉDIA	MÉDIAS ANGULAR / LINEAR
[illegible]	23	[illegible]	Corr. I/Sup. Corr. II/Med. Corr. III/Inf. Inclinada Reduzida							
	[illegible]	[illegible]	Corr. I/Sup. Corr. II/Med. Corr. III/Inf. Inclinada Reduzida	[illegible]			[illegible]			
	[illegible]	[illegible]	Corr. I/Sup. Corr. II/Med. Corr. III/Inf. Inclinada Reduzida	[illegible] 00			[illegible] 41 40			
[illegible]	[illegible]	[illegible]	Corr. I/Sup. Corr. II/Med. Corr. III/Inf. Inclinada Reduzida	1 [illegible] 10 [illegible] 00 [illegible]	8,00		0[illegible] 4[illegible] 40			
[illegible]	[illegible]	[illegible]	Corr. I/Sup. Corr. II/Med. Corr. III/Inf. Inclinada Reduzida	[illegible]			0[illegible]			
ΔI 1-1	VF	[illegible]	Corr. I/Sup. Corr. II/Med. Corr. III/Inf. Inclinada Reduzida	[illegible]	6,00		03 01 00 [illegible] 58 5[illegible]			

CROQUIS

Data 12 de JUNHO de 1987

INCRA

COORDENADORIA:

PROJETO: FELINTO MÜLLER

GLEBA/IMOVEL: PANELAS

MUNICIPIO: ARIPUANA

ESTADO: M.T.

FIRMA: TRIUNFO

SERVIÇO: T.Q.

INSTRUMENTO: SOKIKHA TM 20C

OPERADOR: WALTER FERNANDES

VISTO FISCALIZAÇÃO:

ESTAÇÃO Δ I	PONTO VISADO	ÂNGULO HORIZONTAL			DISTÂNCIA ELETRÔNICA OU MIRA	DISTÂNCIA LEITURAS	DISTÂNCIA TRENA	+ −	ÂNGULO VERTICAL			DIF. DE NÍVEL PONTO	DIF. DE NÍVEL MÉDIA	MÉDIAS ANGULAR	MÉDIAS LINEAR
VF 02 287	VF 02 286	001°	10'	12"	Corr. I/Sup.	1836			086°	15'	20"			180° 39' 21"	
		181°	10'	10"	Corr. II/Med.	1500			273°	45'	15"				
		000°	00'	00"	Corr. III/Inf.	1164									
					Inclinada	67.40									
ΔI =					Reduzida	66.91									
150	VF 02 288	181°	49'	35"	Corr. I/Sup.	1497	79,00		083°	31'	30"				
		001°	49'	30"	Corr. II/Med.	1100			276°	29'	00"				
		180°	39'	21"	Corr. III/Inf.	0703									
					Inclinada	79.40									
					Reduzida	78.39								78.34	
VF 02 288	VF 02 287	001°	10'	10"	Corr. I/Sup.	1596			096°	12'	10"				
		181°	10'	15"	Corr. II/Med.	1200			263°	48'	30"				
		000°	00'	00"	Corr. III/Inf.	0804									
					Inclinada	79.20									
ΔI =					Reduzida	78.68									
148	VF 02 289	178°	13'	00"	Corr. I/Sup		34,00							177° 02' 45"	
		358°	12'	50"	Corr. II/Med.										
		177°	02'	50"	Corr. III/Inf.										
					Inclinada										
					Reduzida									34.00	
VF 02 289	VF 02 288	001°	10'	10"	Corr. I/Sup.		68,00							183° 05' 38"	
		181°	10'	05"	Corr. II/Med.										
		000°	00'	00"	Corr. III/Inf.										
					Inclinada										
ΔI =					Reduzida										
153	VF 02 290	184°	15'	35"	Corr. I/Sup.	2141			097°	13'	20"				
		004°	15'	30"	Corr. II/Med.	1800			262°	47'	20"				
		183°	05'	35"	Corr. III/Inf.	1459									
					Inclinada	68.20									
					Reduzida	67.17								67.26	

CROQUIS



[redacted]

Data 1 de [illegible] de 19 22

Pág. 24

INCRA

COORDENADORIA:

PROJETO: FE [illegible] MUNICIPAL

GLEBA IMOVEL: [illegible]

MUNICÍPIO: [illegible]

ESTADO: MT

FIRMA: [illegible]

SERVIÇO: T4

INSTRUMENTO: [illegible]

OPERADOR: [illegible]

VISTO FISCALIZAÇÃO

ESTAÇÃO	PONTO VISADO	ÂNGULO HORIZONTAL	DISTÂNCIA ELETRÔNICA OU MIRA	DISTÂNCIA LEITURAS	DISTÂNCIA TRENA	+	ÂNGULO VERTICAL	DIF. DE NÍVEL PONTO	DIF. DE NÍVEL MÉDIA	MÉDIAS ANGULAR	MÉDIAS LINEAR
Δ I											
		001 10 15	Corr. I/Sup.	18 [illegible]			[illegible] 1 [illegible]				
		[illegible] 12 [illegible]	Corr. II/Med.	1 [illegible]			[illegible] [illegible] [illegible]				
		002 00 00	Corr. III/Inf.	[illegible] [illegible]			[illegible] [illegible] [illegible]				
	46		Inclinada								
			Reduzida								
		[illegible] [illegible] [illegible]	Corr. I/Sup.	[illegible]			[illegible] 1 [illegible]				
		[illegible] [illegible] [illegible]	Corr. II/Med.	1 [illegible]			[illegible] [illegible] [illegible]				
		[illegible] [illegible] [illegible]	Corr. III/Inf.	0 [illegible]			[illegible] [illegible] [illegible]				
	2		Inclinada								
			Reduzida								
		001 [illegible] 10	Corr. I/Sup.	[illegible] 6			[illegible] 1 1				
		181 15 15	Corr. II/Med	0			[illegible] [illegible] 0				
	0 28	000 00 00	Corr. III/Inf	[illegible] [illegible]			[illegible] [illegible] [illegible]				
			Inclinada								
			Reduzida								
		[illegible] 15 00	Corr. I/Sup								
		358 1 [illegible]	Corr. II/Med.								
		[illegible] [illegible] [illegible]	Corr. III/Inf		60						
			Inclinada								
			Reduzida								
		[illegible] 12 12	Corr. I/Sup.								
		[illegible] [illegible] [illegible]	Corr. II/Med.								
	[illegible]	[illegible] [illegible] [illegible]	Corr. III/Inf								
			Inclinada								
			Reduzida								
		14 15 [illegible]	Corr. I/Sup.	[illegible] 11 1			[illegible] 14 [illegible]				
		301 1[illegible] [illegible]	Corr. II/Med.	1[illegible] 11			[illegible] 11 [illegible]				
	10	[illegible] [illegible] 15	Corr. III/Inf	1[illegible] [illegible]	(80)						
			Inclinada								
			Reduzida								

CROQUIS

Data 12 de JUNHO de 1987

INCRA

COORDENADORIA:

PROJETO: FELINTO MÜLLER

GLEBA/IMÓVEL: PANELAS

MUNICÍPIO: ARIPUANA

ESTADO: MT

FIRMA: TRIUNFO

SERVIÇO: T.4.

INSTRUMENTO: SOKICHA TMC

OPERADOR: VALTERFERNANDES

VISTO FISCALIZAÇÃO:

ESTAÇÃO Δ I	PONTO VISADO	ÂNGULO HORIZONTAL	DISTÂNCIA ELETRÔNICA OU MIRA	DISTÂNCIA LEITURAS	DISTÂNCIA TRENA	+ −	ÂNGULO VERTICAL	DIF. DE NÍVEL PONTO	DIF. DE NÍVEL MÉDIA	MÉDIAS ANGULAR	MÉDIAS LINEAR
VF 02 290 ΔI 1,60	VF 02 289	003° 05' 00"	Corr. I/Sup.	1842			083° 06' 50"			178° 23' 28"	
		183° 04' 55"	Corr. II/Med.	1500			276° 53' 40"				
		000° 00' 00"	Corr. III/Inf.	1158							
			Inclinada	68.40							
			Reduzida								
	VF 02 291	181° 28' 28	Corr. I/Sup.	2200	100,00		094° 24' 20"				
		001° 28' 20"	Corr. II/Med.	1700			265° 36' 05"				
		178 23' 32"	Corr. III/Inf.	1200							
			Inclinada	100.00							
			Reduzida	99.70							99.60
VF 02 291 ΔI = 1,57	VF 02 290	001° 00' 10"	Corr. I/Sup.	2200			085° 58' 20"			180° 04' 04"	
		181° 00' 15"	Corr. II/Med.	1700			274° 02' 05"				
		000° 00' 00"	Corr. III/Inf.	1200							
			Inclinada	100.00							
			Reduzida	99.50							
	VF 02 292	181° 04' 18"	Corr. I/Sup	2200	100,00		092° 05' 30"				
		001° 04' 10"	Corr. II/Med.	1700			267° 55' 00"				
		180° 04' 10"	Corr. III/Inf.	1200							
			Inclinada	100.00							
			Reduzida	99.96							99.94
VF 02 292 ΔI = 1,50	VF 02 291	001° 10' 05"	Corr. I/Sup.	2000			088° 27' 10"			180° 19' 38"	
		181° 10' 00"	Corr. II/Med.	1500			271° 33' 15"				
		000° 00' 00"	Corr. III/Inf.	1000							
			Inclinada	100.00							
			Reduzida	99.93							
	VF 02 293	181° 29' 40"	Corr. I/Sup.	2050	50,00		086° 30' 50"				
		001° 29' 45"	Corr. II/Med.	1800			273° 29' 40"				
		180° 19 35"	Corr. III/Inf.	1550							
			Inclinada	50.00							
			Reduzida	49.81							49.78

CROQUIS



Data 12 de [illegible] de 19[illegible]

Pág. 05

INCRA

COORDENADORIA:

PROJETO: [illegible]

GLEBA IMÓVEL: [illegible]

MUNICÍPIO: [illegible]

ESTADO: MT

FIRMA: [illegible]

SERVIÇO: [illegible]

INSTRUMENTO: [illegible]

OPERADOR: [illegible]

VISTO FISCALIZAÇÃO:

ESTAÇÃO	PONTO VISADO	ÂNGULO HORIZONTAL	DISTÂNCIA ELETRÔNICA OU MIRA	DISTÂNCIA LEITURAS	DISTÂNCIA TRENA	+	ÂNGULO VERTICAL	DIF. DE NÍVEL PONTO	DIF. DE NÍVEL MÉDIA	MÉDIAS ANGULAR	MÉDIAS LINEAR
Δ I			Corr I/Sup.								
			Corr. II/Med.								
			Corr. III/Inf.								
			Inclinada								
			Reduzida								
			Corr I/Sup.								
			Corr. II/Med.								
			Corr III/Inf								
			Inclinada								
			Reduzida								
			Corr I/Sup.								
			Corr II/Med								
			Corr III/Inf.								
			Inclinada								
			Reduzida								
			Corr I/Sup								
			Corr II/Med.								
			Corr III/Inf								
			Inclinada								
			Reduzida								
			Corr I/Sup.								
			Corr II/Med								
			Corr. III/Inf								
			Inclinada								
			Reduzida								
			Corr I/Sup.								
			Corr II/Med.								
			Corr III/Inf								
			Inclinada								
			Reduzida								

CROQUIS

Data 12 de JUNLHO de 1987

INCRA

COORDENADORIA:

PROJETO: FELINTO MÜLLER

GLEBA/IMÓVEL: PANELAS

MUNICÍPIO: ARIPUANA

ESTADO: MT.

FIRMA: TRIUNFO

SERVIÇO: TAQUIOMETRICO

INSTRUMENTO: SOKICHATM 20C

OPERADOR: VALTER FERNANDES

VISTO FISCALIZAÇÃO:

ESTAÇÃO Δ I	PONTO VISADO	ÂNGULO HORIZONTAL	DISTÂNCIA ELETRÔNICA OU MIRA	DISTÂNCIA LEITURAS	DISTÂNCIA TRENA	+ −	ÂNGULO VERTICAL	DIF. DE NÍVEL PONTO	DIF. DE NÍVEL MÉDIA	MÉDIAS ANGULAR	MÉDIAS LINEAR
VF 02 / 293	VF 02 / 292	001° 20' 10"	Corr. I/Sup.	1950			094° 04' 30"			180° 25' 09"	
		181° 20' 00"	Corr. II/Med.	1700			265° 56' 05"				
		000° 00' 00"	Corr. III/Inf.	1450							
			Inclinada	50.00							
			Reduzida	49.45							
Δ I 1,61	VF 02 / 294	181° 45' 18"	Corr. I/Sup.		30.00						
		001° 45' 18"	Corr. II/Med.								
		180° 25' 00"	Corr. III/Inf.								
			Inclinada								
			Reduzida								30.00
VF 02 / 294	VF 02 / 293	003° 00' 08"	Corr. I/Sup.							179° 55' 14"	
		183° 00' 10"	Corr. II/Med.								
		000° 00' 00"	Corr. III/Inf.								
			Inclinada								
			Reduzida								
Δ I = 1,47	VF 02 / 295	182° 55' 25"	Corr. I/Sup		35.00						
		002° 55' 20"	Corr. II/Med.								
		179° 55' 15"	Corr. III/Inf.								
			Inclinada								
			Reduzida								35.00
VF 02 / 295	VF 02 / 294	002° 20' 10"	Corr. I/Sup.							180° 50' 50"	
		182° 20' 00"	Corr. II/Med.								
		000° 00' 00"	Corr. III/Inf.								
			Inclinada								
			Reduzida								
Δ I = 1,55	VF 02 / 296	183° 10' 55"	Corr. I/Sup.		42,70						
		003° 10' 50"	Corr. II/Med.								
		180° 50' 55"	Corr. III/Inf.								
			Inclinada								
			Reduzida								42.70

CROQUIS

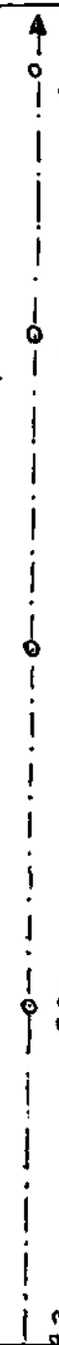

COORDENADORIA:

PROJETO:

GLEBA/IMÓVEL:

MUNICÍPIO:

ESTADO:

FIRMA

SERVIÇO:

INSTRUMENTO:

OPERADOR: VHL

VISTO FISCALIZAÇÃO:

ESTAÇÃO Δ I	PONTO VISADO	ÂNGULO HORIZONTAL	DISTÂNCIA ELETRÔNICA OU MIRA	DISTÂNCIA LEITURAS	DISTÂNCIA TRENA	+	ÂNGULO VERTICAL	DIF. DE NÍVEL PONTO	DIF. DE NÍVEL MÉDIA	MÉDIAS ANGULAR / LINEAR	CROQUIS
			Corr. I/Sup.								
			Corr. II/Med.	1200							
		000 00 00	Corr. III/Inf.								
			Inclinada								
			Reduzida								
			Corr. I/Sup.								
			Corr. II/Med.								
			Corr. III/Inf.								
			Inclinada								
			Reduzida								
			Corr. I/Sup.								
			Corr. II/Med.								
		000 00 00	Corr. III/Inf.								
			Inclinada								
			Reduzida								
			Corr. I/Sup.								
			Corr. II/Med.								
			Corr. III/Inf.								
			Inclinada								
			Reduzida								
			Corr. I/Sup.								
			Corr. II/Med.								
		000 00 00	Corr. III/Inf.								
			Inclinada								
			Reduzida								
			Corr. I/Sup.								
			Corr. II/Med.		4.00						
			Corr. III/Inf.								
			Inclinada								
			Reduzida								

Data 12 de JUNHO de 1987 — Pág. 07

INCRA

COORDENADORIA:

PROJETO: FELINTO MÜLLER

GLEBA/IMÓVEL: PANELAS

MUNICÍPIO: ARIPUANA

ESTADO: M.T.

FIRMA: TRIUNFO

SERVIÇO: T.Q.

INSTRUMENTO: SOKICHA TM 20C

OPERADOR: WALTER FERNANDES

VISTO FISCALIZAÇÃO:

ESTAÇÃO ΔI	PONTO VISADO	ÂNGULO HORIZONTAL	DISTÂNCIA ELETRÔNICA OU MIRA	DISTÂNCIA LEITURAS	DISTÂNCIA TRENA	+ −	ÂNGULO VERTICAL	DIF. DE NÍVEL PONTO	DIF. DE NÍVEL MÉDIA	MÉDIAS ANGULAR	MÉDIAS LINEAR
VF 02/296 ΔI = 1,60	VF 02/295	003° 10' 10"	Corr. I/Sup.		11					179° 45' 35"	
		183° 10' 00"	Corr. II/Med.								
		000° 00' 00"	Corr. III/Inf.								
			Inclinada								
			Reduzida								
	VF 02/297	182° 55' 40"	Corr. I/Sup.		40,00						
		002° 55' 45"	Corr. II/Med.								
		179° 45' 30"	Corr. III/Inf.								
			Inclinada								
			Reduzida							40,00	
VF 02/297 ΔI = 1,49	VF 02/296	001° 10' 20"	Corr. I/Sup.							179° 40' 45"	
		181° 10' 20"	Corr. II/Med.								
		000° 00' 00"	Corr. III/Inf.								
			Inclinada								
			Reduzida								
	VF 02/298	180° 51' 10"	Corr. I/Sup		22,00						
		000° 51' 00"	Corr. II/Med.								
		179° 40' 45	Corr. III/Inf.								
			Inclinada								
			Reduzida							22,00	
VF 02/298 ΔI 1,55	VF 02/297	001° 00' 20"	Corr. I/Sup.							270° 17' 18"	
		181° 00' 15"	Corr. II/Med.								
		000° 00' 00"	Corr. III/Inf.								
			Inclinada								
			Reduzida								
	VF 02/299	271° 17' 40"	Corr. I/Sup.	2160	92,00		092° 15' 17"				
		091° 17' 30"	Corr. II/Med.	1700			267° 45' 20"				
		270° 17' 20"	Corr. III/Inf.	1240							
			Inclinada	92,00							
			Reduzida	91,86						91,88	

CROQUIS



Data 12 de JUNHO de 19[illegible]

Pág. 02

INCRA

COORDENADORIA

PROJETO

GLEBA/IMOVEL

MUNICIPIO

ESTADO

FIRMA

SERVIÇO

INSTRUMENTO

OPERADOR

VISTO FISCALIZAÇÃO

ESTAÇÃO	PONTO VISADO	ÂNGULO HORIZONTAL	DISTÂNCIA ELETRÔNICA OU MIRA	DISTÂNCIA LEITURAS	DISTÂNCIA TRENA	+ −	ÂNGULO VERTICAL	DIF. DE NÍVEL PONTO	DIF. DE NÍVEL MÉDIA	MÉDIAS ANGULAR	MÉDIAS LINEAR
Δ I			Corr I/Sup.								
			Corr. II/Med.								
			Corr. III/Inf								
			Inclinada								
			Reduzida								
			Corr I/Sup								
			Corr. II/Med.								
			Corr. III/Inf.								
			Inclinada								
			Reduzida								
			Corr I/Sup.								
			Corr II/Med								
			Corr III/Inf								
			Inclinada								
			Reduzida								
			Corr I/Sup								
			Corr. II/Med.								
			Corr III/Inf								
			Inclinada								
			Reduzida								
			Corr. I/Sup.								
			Corr II/Med								
			Corr III/Inf								
			Inclinada								
			Reduzida								
			Corr I/Sup.								
			Corr. II/Med								
			Corr III/Inf								
			Inclinada								
			Reduzida								

CROQUIS

Data 12 de JUNLHO de 1987

INCRA

COORDENADORIA:

PROJETO: FELINTO MÜLLER

GLEBA/IMÓVEL: PANELAS

MUNICÍPIO: ARIPUANA

ESTADO: M.T.

FIRMA: TRIUNFO

SERVIÇO: T.q.

INSTRUMENTO: SOKICHA TM 20C

OPERADOR: VALTER FERNANDES

VISTO FISCALIZAÇÃO:

ESTAÇÃO ΔI	PONTO VISADO	ÂNGULO HORIZONTAL	DISTÂNCIA ELETRÔNICA OU MIRA	DISTÂNCIA LEITURAS	DISTÂNCIA TRENA	+ −	ÂNGULO VERTICAL	DIF. DE NÍVEL PONTO	DIF. DE NÍVEL MÉDIA	MÉDIAS ANGULAR	MÉDIAS LINEAR
VF 02 / 299 ΔI = 1,56	VF 02 / 298	001° 20' 30"	Corr. I/Sup.	2460	1		088° 18' 20"			179° 41' 20"	137-96
		181° 20' 25"	Corr. II/Med.	2000			271° 42' 18"				
		000° 00' 00"	Corr. III/Inf.	1540							
			Inclinada	92-00							
			Reduzida	91-92							
	VF 02 / 300	181° 01' 50"	Corr. I/Sup.	2290	138,00		089° 16' 40"				
		001° 01' 45"	Corr. II/Med.	1600			270° 44' 05"				
		179° 41' 20"	Corr. III/Inf.	0910							
			Inclinada	138-00							
			Reduzida	137-86							
VF 02 / 300 ΔI = 1,61	VF 02 / 299	001° 10' 20"	Corr. I/Sup.	2290			090° 59' 40"			179° 28' 47"	89.75
		181° 10' 15"	Corr. II/Med.	1600			269° 01' 00"				
		000° 00' 00"	Corr. III/Inf.	0910							
			Inclinada	138-00							
			Reduzida	137-91							
	VF 02 / 301	180° 39' 07	Corr. I/Sup	2152	90,00		085° 47' 00"				
		000° 39 00"	Corr. II/Med.	1700			274° 13' 35"				
		179° 28' 50	Corr. III/Inf.	1248							
			Inclinada	90-40							
			Reduzida	89-91							
VF 02 / 301 ΔI 1,58	VF 02 / 300	001° 10' 30"	Corr. I/Sup.	2351			094° 43' 20"			180° 11' 11"	119-80
		181° 10' 25"	Corr. II/Med.	1900			265° 17' 12"				
		000° 00' 00"	Corr. III/Inf.	1449							
			Inclinada	90-20							
			Reduzida	89-59							
	VF 02 / 302	181° 21' 40"	Corr. I/Sup.	~~3310~~	121,00		083° 53' 10"	2305			
		001° 21' 30"	Corr. II/Med.	~~1700~~			276° 07' 15"	1700			
		180° 11' 18"	Corr. III/Inf.	~~1090~~				1095			
			Inclinada	121-00							
			Reduzida	119-63							

CROQUIS

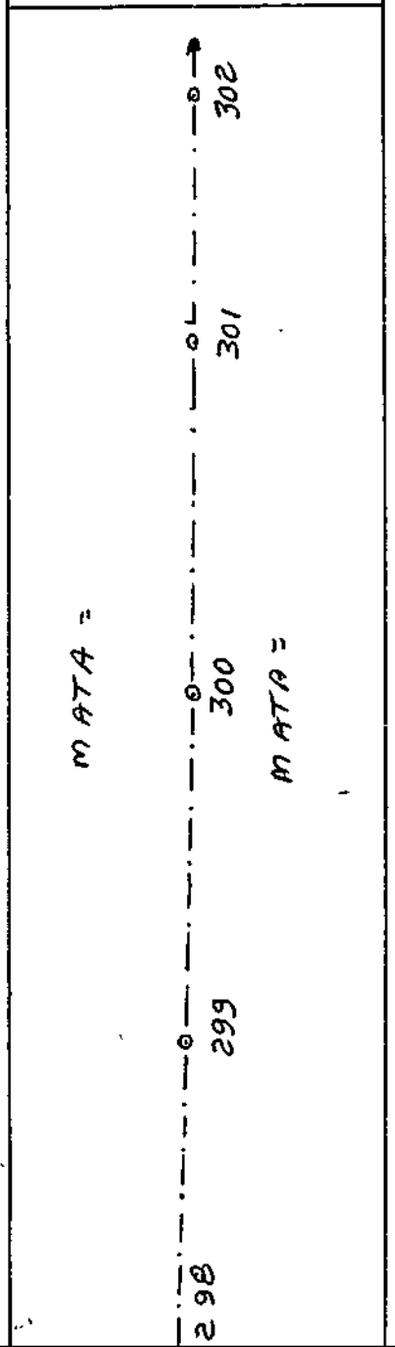

Data 12 de JUNHO de 1987

INCRA

COORDENADORIA

PROJETO: FELNITO MULEK

GLEBA/IMÓVEL: [illegible]

MUNICÍPIO: AP[illegible]

ESTADO

FIRMA

SERVIÇO

INSTRUMENTO

OPERADOR

VISTO FISCALIZAÇÃO

ESTAÇÃO Δ I	PONTO VISADO	ÂNGULO HORIZONTAL			DISTÂNCIA: ELETRÔNICA OU MIRA	DISTÂNCIA: LEITURAS	DISTÂNCIA: TRENA	+ / -	ÂNGULO VERTICAL			DIF. DE NÍVEL: PONTO	DIF. DE NÍVEL: MÉDIA	MÉDIAS: ANGULAR / LINEAR	CROQUIS
		001	20	20	Corr. I/Sup.	5160			[illegible]	1[illegible]					
		181	20	[illegible]	Corr. II/Med.	0001			[illegible]	4[illegible]	72				
		000	00	00	Corr. III/Inf	1540									
					Inclinada										
					Reduzida										
		121	01	[illegible]	Corr. I/Sup.	2290			09[illegible]	16	40				
		01	01	45	Corr. II/Med.	1600			[illegible]						
			41		Corr. III/Inf.	0310									
					Inclinada										
					Reduzida										
		[illegible]	[illegible]	[illegible]	Corr. I/Sup.	[illegible]			[illegible]	5[illegible]	10				
		181	[illegible]	[illegible]	Corr. II/Med.	1600			[illegible]						
		000	[illegible]	[illegible]	Corr. III/Inf	0910									
					Inclinada										
					Reduzida										
		[illegible]			Corr. I/Sup				[illegible]						
		[illegible]	[illegible]	[illegible]	Corr. II/Med.	[illegible]			[illegible]	7[illegible]					
					Corr. III/Inf	[illegible]									
					Inclinada										
					Reduzida										
		[illegible]	[illegible]	[illegible]	Corr. I/Sup.										
		[illegible]	[illegible]		Corr. II/Med.				[illegible]						
					Corr. III/Inf	[illegible]									
					Inclinada										
					Reduzida										
		[illegible]	[illegible]		Corr. I/Sup.	[illegible]				[illegible]	[illegible]				
					Corr. II/Med	[illegible]					[illegible]				
		[illegible]	[illegible]	[illegible]	Corr. III/Inf	[illegible]									
					Inclinada										
					Reduzida										

Data 12 de JUNHO de 1987

INCRA

COORDENADORIA:

PROJETO: FELINTO MÜLLER

GLEBA/IMÓVEL: PANELAS

MUNICÍPIO: ARIQUANA

ESTADO: M.T.

FIRMA: TRIUNFO

SERVIÇO: T.Q.

INSTRUMENTO: SOKICHA TM20C

OPERADOR: VALTER FERNANDES

VISTO FISCALIZAÇÃO:

ESTAÇÃO	PONTO VISADO	ÂNGULO HORIZONTAL	DISTÂNCIA ELETRÔNICA OU MIRA	DISTÂNCIA LEITURAS	DISTÂNCIA TRENA	+ −	ÂNGULO VERTICAL	DIF. DE NÍVEL PONTO	DIF. DE NÍVEL MÉDIA	MÉDIAS ANGULAR	MÉDIAS LINEAR
VF 02 / 302 ΔI = 1,61	VF 02 / 301	003° 10' 20"	Corr. I/Sup.	1807			096° 12' 40"			180° 01' 45"	
		183° 10' 25"	Corr. II/Med.	1200			263° 48' 05"				
		000° 00' 00"	Corr. III/Inf.	0593							
			Inclinada	121-40							
			Reduzida	119-88							
	VF 02 / 303	183° 12' 10"	Corr. I/Sup.	1241	68.00		084° 42' 10"				
		003° 12' 00"	Corr. II/Med.	0900			275° 18' 15"				
		180° 01' 50"	Corr. III/Inf.	0559							
			Inclinada	68-20							
			Reduzida	67-62						67-60	
VF 02 / 303 ΔI = 1,48	VF 02 / 302	001° 00' 20"	Corr. I/Sup.	1340			94° 26' 30"			179° 32' 04"	
		181° 00' 15"	Corr. II/Med.	1000			~~265° 36' 50"~~				
		000° 00' 00"	Corr. III/Inf.	0660			265° 33' 50"				
			Inclinada	68-00							
			Reduzida	67-59							
	VF 02 / 304	180° 32' 20"	Corr. I/Sup	2210	62.00		090° 25' 10"				
		000° 32' 28"	Corr. II/Med.	1900			269° 35' 35"				
		179° 32' 00"	Corr. III/Inf.	1590							
			Inclinada	62.00							
			Reduzida	62-00						62-00	
VF 02 / 304 ΔI = 1,54	VF 02 / 303	002° 10' 20"	Corr. I/Sup.	2210			090° 25' 00"			179° 18' 51"	
		182° 10' 24"	Corr. II/Med.	1900			269° 35' 40"				
		000° 00' 00"	Corr. III/Inf.	1590							
			Inclinada	62-00							
			Reduzida	62-00							
	VF 02 / 305	181° 30' 10"	Corr. I/Sup.	1930	106.00		090° 07' 55"				
		001° 30' 12"	Corr. II/Med.	1400			269 52' 30"				
		179° 19' 55"	Corr. III/Inf.	0870							
			Inclinada	106-00							
			Reduzida	106-00						106-00	

CROQUIS

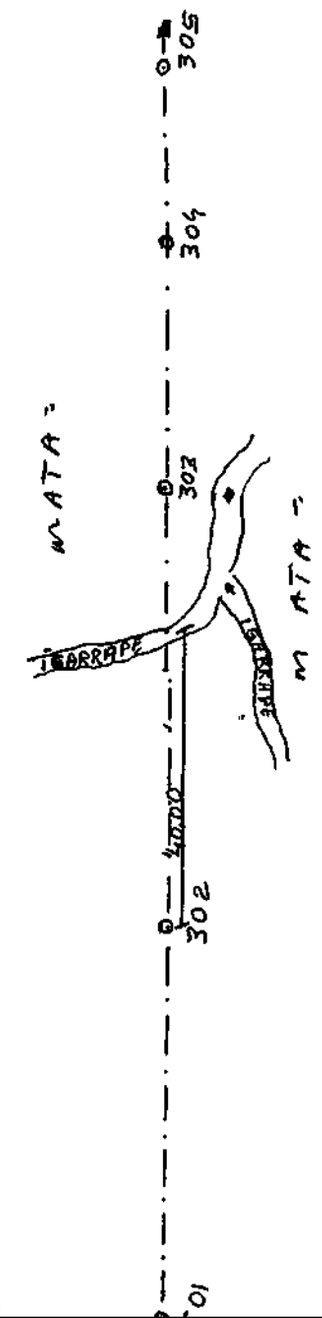

Data [illegible] de [illegible] de 19[illegible]

Pág. [illegible]

INCRA

COORDENADORIA

PROJETO: [illegible]

GLEBA/IMÓVEL: [illegible]

MUNICÍPIO

ESTADO:

FIRMA

SERVIÇO

INSTRUMENTO:

OPERADOR: [illegible]

VISTO FISCALIZAÇÃO:

ESTAÇÃO ΔI	PONTO VISADO	ÂNGULO HORIZONTAL	DISTÂNCIA ELETRÔNICA OU MIRA	DISTÂNCIA LEITURAS	DISTÂNCIA TRENA	+ −	ÂNGULO VERTICAL	DIF. DE NÍVEL PONTO	DIF. DE NÍVEL MÉDIA	MÉDIAS ANGULAR	MÉDIAS LINEAR	CROQUIS
[illegible]		[illegible]	Corr. I/Sup.	[illegible]			[illegible]					
			Corr. II/Med.	[illegible] 70								
		[illegible]	Corr. III/Inf									
			Inclinada									
			Reduzida									
		[illegible] 10	Corr. I/Sup.	[illegible]			[illegible] 10					
			Corr. II/Med.	[illegible]								
		[illegible]	Corr. III/Inf	[illegible]								
			Inclinada		[illegible]							
			Reduzida									
		[illegible]	Corr. I/Sup	[illegible]								
		[illegible]	Corr. II/Med	[illegible]								
		[illegible] 00	Corr. III/Inf	[illegible]								
			Inclinada									
			Reduzida									
		[illegible]	Corr. I/Sup	[illegible]			[illegible]					
		[illegible]	Corr. II/Med	[illegible]								
		[illegible]	Corr. III/Inf	[illegible]								
			Inclinada									
			Reduzida									
		[illegible]	Corr. I/Sup	[illegible]			[illegible]					
		[illegible]	Corr. II/Med.	[illegible] 70			[illegible]					
		[illegible]	Corr. III/Inf	[illegible]								
			Inclinada									
			Reduzida									
[illegible]	[illegible]	[illegible]	Corr. I/Sup	[illegible]			[illegible]					
		[illegible]	Corr. II/Med.	[illegible]	[illegible]							
		[illegible]	Corr. III/Inf	[illegible]								
			Inclinada									
			Reduzida									

Data 12 de JULHO de 1987 — Pág. 10

INCRA

COORDENADORIA:

PROJETO: FELINTO MULLER

GLEBA/IMÓVEL: PANELAS

MUNICÍPIO: ARIPUANA

ESTADO: MT

FIRMA: TRIUNFO

SERVIÇO: T.Q.

INSTRUMENTO: SOKICHA TM20C

OPERADOR: VACTER FERNANDES

VISTO FISCALIZAÇÃO:

ESTAÇÃO	PONTO VISADO	ÂNGULO HORIZONTAL	DISTÂNCIA ELETRÔNICA OU MIRA	DISTÂNCIA LEITURAS	DISTÂNCIA TRENA	+ −	ÂNGULO VERTICAL	DIF. DE NÍVEL PONTO	DIF. DE NÍVEL MÉDIA	MÉDIAS ANGULAR	MÉDIAS LINEAR
VF 02 / 305	VF 02 / 304	003° 10' 20"	Corr. I/Sup.	1930			089° 56' 50"			179° 39' 34"	
		183° 10' 12"	Corr. II/Med.	1400			270° 03' 45"				
		000° 00' 00"	Corr. III/Inf.	0870							
			Inclinada	106.00							
			Reduzida	106.00							
ΔI = 1,55	VF 02 / 306	182° 49' 50"	Corr. I/Sup.	~~2560~~	50,00		101° 36' 10"	2550			
		002° 49' 55"	Corr. II/Med.	~~2300~~			258° 24' 30"	2300			
		179° 39' 30"	Corr. III/Inf.	~~2040~~				2050			
			Inclinada	50.00							
			Reduzida	47.98							48,30
VF 02 / 306	VF 02 / 305	003° 10' 20"	Corr. I/Sup.	1652			079° 10' 20"			180° 14' 08"	
		183° 10' 15"	Corr. II/Med.	1400			280° 50' 12"				
		000° 00' 00"	Corr. III/Inf.	1148							
			Inclinada	50.40							
			Reduzida	48.62							
ΔI = 1,59	VF 02 / 307	183° 24' 28"	Corr. I/Sup	1650	70.00		096° 12' 30"				
		003° 24' 30"	Corr. II/Med.	1300			263° 48' 10"				
		180° 14' 00"	Corr. III/Inf.	0950							
			Inclinada	70.00							
			Reduzida	69.18							69.40
VF 02 / 307	VF 02 / 306	001° 20' 20"	Corr. I/Sup.	2152			083° 59' 00"			178° 53' 42"	
		181° 20' 12"	Corr. II/Med.	1800			276° 01' 35"				
		000° 00' 00"	Corr. III/Inf.	1448							
			Inclinada	70.40							
			Reduzida	69.63							
ΔI = 1,52	VF 02 / 308	180° 13' 57"	Corr. I/Sup.	~~2368~~	73,00		090° 19' 20"	2366			
		000° 14' 00"	Corr. II/Med.	~~2000~~			269° 41' 10"	2000			
		178° 53' 40"	Corr. III/Inf.	~~1634~~				1634			
			Inclinada	73.20							
			Reduzida	73.20							73.20

CROQUIS

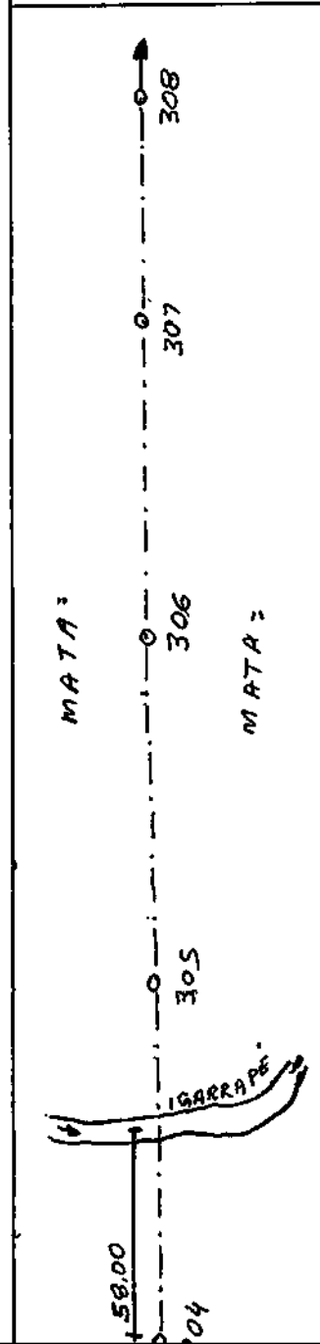

Data /6 de ... de 19 ... Pág. 10

INCRA

COORDENADORIA

PROJETO:

GLEBA, IMÓVEL

MUNICÍPIO:

ESTADO:

FIRMA:

SERVIÇO:

INSTRUMENTO:

OPERADOR

VISTO FISCALIZAÇÃO

ESTAÇÃO ΔI	PONTO VISADO	ÂNGULO HORIZONTAL	DISTÂNCIA ELETRÔNICA OU MIRA	DISTÂNCIA LEITURAS	DISTÂNCIA TRENA	+ −	ÂNGULO VERTICAL	DIF. DE NÍVEL PONTO	DIF. DE NÍVEL MÉDIA	MÉDIAS ANGULAR / LINEAR
V	1	[illegible] 10 [illegible]	Corr. I/Sup.	1930			[illegible]			
		[illegible]	Corr. II/Med.	1100			10			
		[illegible]	Corr. III/Inf.	[illegible]						
	14		Inclinada							
			Reduzida							
		43	Corr. I/Sup.	[illegible]			1 1 56 10			
		49	Corr. II/Med.	[illegible]	50,00					
			Corr. III/Inf.	[illegible]						
			Inclinada							
			Reduzida							
	F	[illegible] 10	Corr. I/Sup.	16			0 10			
		[illegible]	Corr. II/Med.	1130			7			
26	0	000 00 00	Corr. III/Inf.	11[illegible]						
			Inclinada							
			Reduzida							
169		18[illegible] 8	Corr. I/Sup.	16			03[illegible] 1			
		00 0	Corr. II/Med.	[illegible] 00			26[illegible] 10			
		180 14 00	Corr. III/Inf.	0930	00					
			Inclinada							
			Reduzida							
		001 20 20	Corr. I/Sup.				[illegible]			
		181 [illegible] 12	Corr. II/Med.	1900			[illegible]			
		000 [illegible] 00	Corr. III/Inf.	1770						
			Inclinada							
			Reduzida							
ΔI = 15	1F	[illegible] 13	Corr. I/Sup.	~~3160~~			030 19 20			
		000 14 00	Corr. II/Med.	~~2240~~	23,00		330 41 [illegible]	000		
	16	1[illegible] 33 40	Corr. III/Inf.	~~1634~~				16 4		
			Inclinada							
			Reduzida							

CROQUIS

Data 12 de JUNLHO de 1987

INCRA

COORDENADORIA:

PROJETO: FELINTO MÜLLER

GLEBA/IMÓVEL: PANELAS

MUNICÍPIO: ARIPUANA

ESTADO: M.T.

FIRMA: TRIUNFO

SERVIÇO: T.Q.

INSTRUMENTO: SOKICHA TM20C

OPERADOR: WALTER FERNANDES

VISTO FISCALIZAÇÃO:

ESTAÇÃO ΔI	PONTO VISADO	ÂNGULO HORIZONTAL	DISTÂNCIA ELETRÔNICA OU MIRA	DISTÂNCIA LEITURAS	DISTÂNCIA TRENA	+ −	ÂNGULO VERTICAL	DIF. DE NÍVEL PONTO	DIF. DE NÍVEL MÉDIA	MÉDIAS ANGULAR	MÉDIAS LINEAR
VF 02 / 308	VF 02 / 307	001° 00' 10"	Corr. I/Sup.	2266			090° 31' 30"			179° 56' 17"	
		181° 00' 18"	Corr. II/Med.	1900			269° 29' 30"				
		000° 00' 00"	Corr. III/Inf.	0534							
			Inclinada	73.20							
			Reduzida	73-19							
ΔI = 1,52	VF 02 / 309	180° 56' 32"	Corr. I/Sup.	1600	100,00		089° 30' 00"				
		000° 56' 30"	Corr. II/Med.	1100			270° 30' 35"				
		179° 56' 17"	Corr. III/Inf.	0600							
			Inclinada	100-00							
			Reduzida	100-00							100-00
VF 02 / 309	VF 02 / 308	001° 20' 20"	Corr. I/Sup.	1600			090° 11' 10"			180° 28' 04"	
		181° 20' 15"	Corr. II/Med.	1100			269° 49' 28"				
		000° 00' 00"	Corr. III/Inf.	0600							
			Inclinada	100.00							
			Reduzida	100-00							
ΔI = 1,60	VF 02 / 310	181° 45' 25"	Corr. I/Sup	2160	132,00		095° 07' 55"				
		001° 45' 28"	Corr. II/Med.	1500			264° 52' 40"				
		180° 24' 55"	Corr. III/Inf.	0840							
			Inclinada	132-00							
			Reduzida	130-95							130-98
VF 02 / 310	VF 02 / 309	003° 10' 25"	Corr. I/Sup.	2160			085° 04' 10"			179° 42' 08"	
		183° 10' 20"	Corr. II/Med.	1500			274° 56' 30"				
		000° 00' 00"	Corr. III/Inf.	0840							
			Inclinada	132-00							
			Reduzida	131.02							
ΔI = 1,51	VF 02 / 311	182° 52' 32"	Corr. I/Sup.	2026	75,00		090° 58' 55"				
		002° 52' 38"	Corr. II/Med.	1700			269° 01' 40"				
		179° 41' 58"	Corr. III/Inf.	1374							
			Inclinada	65.20							
			Reduzida	65-18							65-20

CROQUIS



Data 1? de ____ de 19__ Pág. 1

INCRA

COORDENADORIA:

PROJETO:

GLEBA/IMÓVEL:

MUNICÍPIO:

ESTADO: –

FIRMA: –

SERVIÇO: T ?

INSTRUMENTO: –

OPERADOR: [illegible]

VISTO FISCALIZAÇÃO:

ESTAÇÃO Δ I	PONTO VISADO	ÂNGULO HORIZONTAL	DISTÂNCIA ELETRÔNICA OU MIRA	DISTÂNCIA LEITURAS	DISTÂNCIA TRENA	ÂNGULO VERTICAL	DIF. DE NÍVEL PONTO	DIF. DE NÍVEL MÉDIA	MÉDIAS ANGULAR	MÉDIAS LINEAR
		001 00 10	Corr. I/Sup.	2 [illegible]		[illegible] 31 30				
		181 00 16	Corr. II/Med.	1300		26? 29 30				
		000 00 00	Corr. III/Inf.	0[illegible]						
			Inclinada							
			Reduzida							
1[illegible]		1[illegible]	Corr. I/Sup.	1600	10000	0[illegible] 30 00				
		000 3? 0?	Corr. II/Med.	1100		[illegible] 30 3?				
		1[illegible] ?6	Corr. III/Inf.	0600						
			Inclinada							
			Reduzida							
		[illegible]	Corr. I/Sup.	1600		[illegible] 11 10				
		1[illegible]	Corr. II/Med.	1100		9 [illegible]				
		0[illegible] 00	Corr. III/Inf.	0?0?						
			Inclinada							
			Reduzida							
10		18? [illegible]	Corr. I/Sup.	2160		[illegible] 0? 35				
		00? [illegible]	Corr. II/Med.	1?00		[illegible] 10				
		18?	Corr. III/Inf.	0??0						
			Inclinada							
			Reduzida							
?/10		00? [illegible]	Corr. I/Sup.	?160		08? 04 10				
		183 ? 20	Corr. II/Med.	1?00		[illegible] 3? 30				
		000 00 00	Corr. III/Inf.	08?0						
			Inclinada							
			Reduzida							
1 1	0/11	[illegible]	Corr. I/Sup.	??6	0?5?	090 [illegible]				
		002 [illegible] ?9	Corr. II/Med.	1?00		26? [illegible] 46				
		1?9 [illegible] 56	Corr. III/Inf.	1?74						
			Inclinada							
			Reduzida							

CROQUIS

Data 12 de JUNLHO de 1987

INCRA

COORDENADORIA:

PROJETO: FELINTO MÜLLER

GLEBA/IMÓVEL: PANELAS

MUNICÍPIO: ARIPUANA

ESTADO: M.T.

FIRMA: TRIUNFO

SERVIÇO: T.Q.

INSTRUMENTO: SOKKIA T M.20C

OPERADOR: VALTER FERNANDES

VISTO FISCALIZAÇÃO:

ESTAÇÃO Δ I	PONTO VISADO	ÂNGULO HORIZONTAL	DISTÂNCIA ELETRÔNICA OU MIRA	DISTÂNCIA LEITURAS	DISTÂNCIA TRENA	+ −	ÂNGULO VERTICAL	DIF. DE NÍVEL PONTO	DIF. DE NÍVEL MÉDIA	MÉDIAS ANGULAR	MÉDIAS LINEAR
VF 02/311 ΔI = 1,59	VF 02/310	004° 10' 20"	Corr. I/Sup.	2226			089° 39' 20"			179° 09' 36"	
		184° 10' 12"	Corr. II/Med.	1900			270° 21' 00"				
		000° 00' 00"	Corr. III/Inf.	1574							
			Inclinada	65.20							
			Reduzida	65.20							
	VF 02/312	183° 19' 50"	Corr. I/Sup.	2100	60,00		084° 40' 00"				59.42
		003° 19' 54"	Corr. II/Med.	1800			275° 29' 18"				
		179° 09' 35"	Corr. III/Inf.	1500							
			Inclinada	60.00							
			Reduzida	59.48							
VF 02/312 ΔI = 1,49	VF 02/311	001° 10' 20"	Corr. I/Sup.	1900			095° 53' 50"			181° 31' 01"	
		181° 10' 18"	Corr. II/Med.	1600			264° 06' 40"				
		000° 00' 00"	Corr. III/Inf.	1300							
			Inclinada	60.00							
			Reduzida	59.32							
	VF 02/313	182° 42' 10"	Corr. I/Sup	1919	43,00		080° 24' 20"				42.65
		002° 42' 15"	Corr. II/Med.	1700			279° 35' 12"				
		181° 31' 45"	Corr. III/Inf.	1481							
			Inclinada	43.80							
			Reduzida	42.65							
VF 02/313 ΔI = 1,48	VF 02/312	002° 20' 10"	Corr. I/Sup.							179° 25' 01"	
		182° 20' 10"	Corr. II/Med.								
		000° 00' 00"	Corr. III/Inf.								
			Inclinada								
			Reduzida								
	VF 02/314	181° 45' 12"	Corr. I/Sup.	2480	94,00		101° 25' 50"				92.51
		001° 45' 10"	Corr. II/Med.	2000			258° 34' 35"				
		179° 25' 00"	Corr. III/Inf.	1520							
			Inclinada	96.00							
			Reduzida	92.28							

CROQUIS



Data [illegible] de [illegible] de 19[illegible]

COORDENADORIA

PROJETO:

GLEBA IMÓVEL

MUNICÍPIO

ESTADO

FIRMA

SERVIÇO

INSTRUMENTO

OPERADOR

VISTO FISCALIZAÇÃO:

ESTAÇÃO ΔI	PONTO VISADO	ÂNGULO HORIZONTAL			DISTÂNCIA ELETRÔNICA OU MIRA	LEITURAS	TRENA	+ −	ÂNGULO VERTICAL			DIF. DE NÍVEL PONTO	MÉDIA	MÉDIAS ANGULAR / LINEAR
11	10	001	10	[illegible]	Corr. I/Sup.	[illegible]			0[illegible]	[illegible]	0			
		[illegible]	10	[illegible]	Corr. II/Med.	[illegible]					00			
		000	00	00	Corr. III/Inf.	[illegible]								
					Inclinada									
					Reduzida									
ΔI 1[illegible]	[illegible]	[illegible]	13	[illegible]	Corr. I/Sup.	2100			0[illegible]	40	00			
		[illegible]	43	[illegible]	Corr. II/Med.	1800				9	1[illegible]			
		[illegible]	02	3[illegible]	Corr. III/Inf.	1[illegible]00	[illegible]							
					Inclinada									
					Reduzida									
12	11	001	10	[illegible]	Corr. I/Sup.	1[illegible]0			01[illegible]	[illegible]				
		181	1	[illegible]	Corr. II/Med.	1600								
		1[illegible]0	[illegible]	[illegible]	Corr. III/Inf.	1[illegible]00								
					Inclinada									
					Reduzida									
Δ[illegible] 1[illegible]	12	182	4[illegible]	10	Corr. I/Sup.	[illegible]			[illegible]		0			
		20[illegible]	4	1[illegible]	Corr. II/Med.	[illegible]30					1[illegible]			
		1[illegible]	1	45	Corr. III/Inf.	1481	4300							
					Inclinada									
					Reduzida									
[illegible]	[illegible]	0	[illegible]	10	Corr. I/Sup.									
		13	[illegible]	10	Corr. II/Med.									
		00	00	00	Corr. III/Inf.									
					Inclinada									
					Reduzida									
ΔI 118	14	181	[illegible]	1	Corr. I/Sup.	[illegible]			101	[illegible]	0			
		001	4[illegible]	10	Corr. II/Med.	[illegible]				[illegible]4	3[illegible]			
		1[illegible]		00	Corr. III/Inf.	[illegible]0	9400							
					Inclinada									
					Reduzida									

CROQUIS

Data 12 de JUNHO de 1987

INCRA

COORDENADORIA:

PROJETO: FELINTO MÜLLER

GLEBA/IMÓVEL: PANELAS

MUNICÍPIO: ARIPUANÃ

ESTADO: MT

FIRMA: TRIUNFO

SERVIÇO: T.Q.

INSTRUMENTO: SOKICHA TM 20C

OPERADOR: UALTER F. M

VISTO FISCALIZAÇÃO:

ESTAÇÃO Δ I	PONTO VISADO	ÂNGULO HORIZONTAL	DISTÂNCIA ELETRÔNICA OU MIRA	DISTÂNCIA LEITURAS	DISTÂNCIA TRENA	+ -	ÂNGULO VERTICAL	DIF. DE NÍVEL PONTO	DIF. DE NÍVEL MÉDIA	MÉDIAS ANGULAR	MÉDIAS LINEAR
VF 02 / 314	VF 02 / 313	001° 10' 20"	Corr. I/Sup.				079° 29' 30"			180° 02' 31"	
		181° 10' 22"	Corr. II/Med.	2580			280° 31' 05"				
		000° 00' 00"	Corr. III/Inf.	2100							
				1620							
			Inclinada	96-00							
			Reduzida	92-81							
ΔI = 1,54	VF 02 / 315	181° 12' 52"	Corr. I/Sup.	2101	60.00		094° 35' 20"				
		001° 12' 50"	Corr. II/Med.	1800			265° 24' 50"				
		180° 02' 32"	Corr. III/Inf.	1499							
			Inclinada	60.20							
			Reduzida	59-81							59-88
VF 02 / 315	VF 02 / 314	003° 10' 10"	Corr. I/Sup.	2201			086° 18' 40"			180° 33' 23"	
		183° 10' 00"	Corr. II/Med.	1900			273° 41' 55"				
		000° 00' 00"	Corr. III/Inf.	1599							
			Inclinada	60.20							
			Reduzida	59-95							
ΔI = 1,56	VF 02 / 316	183° 43' 31"	Corr. I/Sup	2276	55.00		089° 02' 20"				
		003° 43' 27"	Corr. II/Med.	2000			270° 58' 10"				
		180° 33' 20"	Corr. III/Inf.	1724							
			Inclinada	55.20							
			Reduzida	55.18							55-16
VF 02 / 316	VF 02 / 315	001° 20' 10"	Corr. I/Sup.	2076			091° 59' 20"			179° 09' 31"	
		181° 20' 10"	Corr. II/Med.	1800			268° 01' 13"				
		000° 00' 00"	Corr. III/Inf.	1524							
			Inclinada	55.20							
			Reduzida	55.13							
ΔI = 1,59	VF 02 / 317	180° 29' 40"	Corr. I/Sup.		45.00						
		000° 29' 45"	Corr. II/Med.								
		179° 09' 28"	Corr. III/Inf.								
			Inclinada								
			Reduzida								45-00

CROQUIS



Data 12 de [illegible] de 19[illegible] Pág. [illegible]

COORDENADORIA:

PROJETO:

GLEBA/IMÓVEL:

MUNICÍPIO:

ESTADO:

FIRMA

SERVIÇO:

INSTRUMENTO

OPERADOR

VISTO FISCALIZAÇÃO:

ESTAÇÃO Δ I	PONTO VISADO	ÂNGULO HORIZONTAL			DISTÂNCIA ELETRÔNICA OU MIRA	LEITURAS	TRENA	+ −	ÂNGULO VERTICAL			DIF. DE NÍVEL PONTO	MÉDIA	MÉDIAS ANGULAR	LINEAR	CROQUIS
	VF	[illegible]	10	[illegible]	Corr. I/Sup.				[illegible]	[illegible]	[illegible]					
		181	10	[illegible]	Corr. II/Med.	80			[illegible]	[illegible]	0[illegible]					
		000	00	00	Corr. III/Inf.	2100										
						1[illegible]0										
					Inclinada											
					Reduzida											
1[illegible]4		181	1	[illegible]	Corr. I/Sup.	[illegible]			[illegible]	3[illegible]	20					
		001	1[illegible]	[illegible]0	Corr. II/Med.	1880	6000		[illegible]	[illegible]	5					
		1[illegible]	0[illegible]	3[illegible]	Corr. III/Inf.	[illegible]										
					Inclinada											
					Reduzida											
	3[illegible]	00[illegible]	10	10	Corr. I/Sup.	[illegible]			0[illegible]	1[illegible]	40					MATA
		[illegible]	1[illegible]	[illegible]	Corr. II/Med.	1300				4						
		[illegible]	[illegible]	00	Corr. III/Inf.	1539										
					Inclinada											
					Reduzida											
1[illegible]6	[illegible]16	10[illegible]	40	[illegible]	Corr. I/Sup.	[illegible]6			0[illegible]	0[illegible]	[illegible]					
		003	[illegible]	[illegible]	Corr. II/Med.	000	5300		[illegible]	[illegible]3	10					
		18[illegible]	[illegible]	[illegible]0	Corr. III/Inf.	1724										
					Inclinada											
					Reduzida											
3[illegible]	VF	001	20	10	Corr. I/Sup.	[illegible]			[illegible]	[illegible]	20					
		181	[illegible]	10	Corr. II/Med.	1[illegible]09			[illegible]	0[illegible]	1[illegible]					
		000	00	00	Corr. III/Inf.	[illegible]										
					Inclinada											
					Reduzida											
1[illegible]9	[illegible]	180	[illegible]	40	Corr. I/Sup.											
		000	29	[illegible]	Corr. II/Med.		4500									
		179	09	[illegible]8	Corr. III/Inf.											
					Inclinada											
					Reduzida											

Data 12 de JUNHO de 1987

INCRA

COORDENADORIA:

PROJETO: FELINTO MÜLLER

GLEBA/IMÓVEL: PANELAS

MUNICÍPIO: ARIPUANÃ

ESTADO: M.T.

FIRMA: TRIUNFO

SERVIÇO: T.Q.

INSTRUMENTO: SOKICHA TM 20C

OPERADOR: VALTER F.M

VISTO FISCALIZAÇÃO:

ESTAÇÃO Δ I	PONTO VISADO	ÂNGULO HORIZONTAL	DISTÂNCIA ELETRÔNICA OU MIRA	DISTÂNCIA LEITURAS	DISTÂNCIA TRENA	+ −	ÂNGULO VERTICAL	DIF. DE NÍVEL PONTO	DIF. DE NÍVEL MÉDIA	MÉDIAS ANGULAR	MÉDIAS LINEAR
VF 02 / 317	VF 02 / 316	002° 00' 20"	Corr. I/Sup.							180° 44' 06"	
		182° 00' 20"	Corr. II/Med.								
		000° 00' 00"	Corr. III/Inf.								
			Inclinada								
			Reduzida								
ΔI = 1,59	VF 02 / 318	182° 44' 28"	Corr. I/Sup.	0 694	58,00		081° 41' 25"				
		002° 44' 20"	Corr. II/Med.	0 400			278° 19' 15"				
		180° 44' 10"	Corr. III/Inf.	0106							
			Inclinada	58-80							
			Reduzida	57-58							57.82
VF 02 / 318	VF 02 / 317	002° 10' 10"	Corr. I/Sup.	0694			096° 23' 40"				
		182° 10' 15"	Corr. II/Med.	0400			263° 36' 55"				
		000° 00' 00"	Corr. III/Inf.	0106							
			Inclinada	58-80							
			Reduzida	58-02							
ΔI = 1,40	VF 02 / 319	182° 19' 50"	Corr. I/Sup		34,00					180° 09' 37"	
		002° 19' 45"	Corr. II/Med.								
		180° 09' 40"	Corr. III/Inf.								
			Inclinada								
			Reduzida								34.00
VF 02 / 319	VF 02 / 318	001° 10' 10"	Corr. I/Sup.								
		181° 10' 00"	Corr. II/Med.								
		000° 00' 00"	Corr. III/Inf.								
			Inclinada								
			Reduzida								
ΔI = 1,59	VF 02 / 320	181° 59' 30"	Corr. I/Sup.	1451	50,00		82° 26' 50"			180° 49' 20"	
		001° 59' 20"	Corr. II/Med.	1200			277° 34' 00"				
		180° 49' 20"	Corr. III/Inf.	0949							
			Inclinada	50.20							
			Reduzida	49.33							49.43

CROQUIS

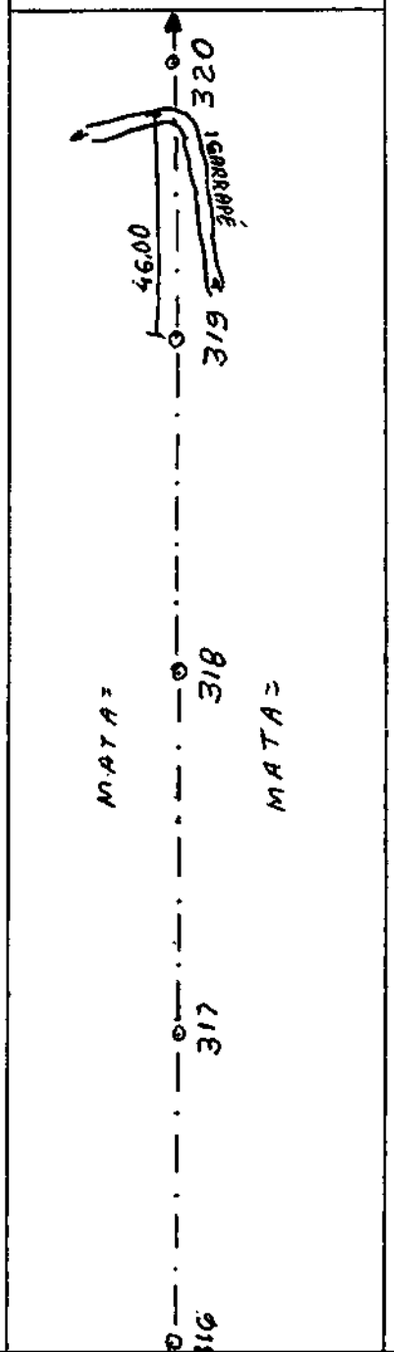

Data [illegible] de [illegible] de 19[illegible]

Pág. [illegible]

INCRA

COORDENADORIA

PROJETO: [illegible]

GLEBA/IMÓVEL: [illegible]

MUNICÍPIO: [illegible]

ESTADO: [illegible]

FIRMA: [illegible]

SERVIÇO: [illegible]

INSTRUMENTO: [illegible]

OPERADOR: [illegible]

VISTO FISCALIZAÇÃO

ESTAÇÃO Δ I	PONTO VISADO	ÂNGULO HORIZONTAL	DISTÂNCIA ELETRÔNICA OU MIRA	DISTÂNCIA LEITURAS	DISTÂNCIA TRENA	+ −	ÂNGULO VERTICAL	DIF. DE NÍVEL PONTO	DIF. DE NÍVEL MÉDIA	MÉDIAS ANGULAR	MÉDIAS LINEAR
[illegible]	[illegible]	[illegible]	Corr. I/Sup.	[illegible]			[illegible]				
			Corr. II/Med.	[illegible]							
			Corr. III/Inf.	[illegible]							
			Inclinada								
			Reduzida								
[illegible]	[illegible]	[illegible]	Corr. I/Sup.	[illegible]	38 00		[illegible]				
			Corr. II/Med.	[illegible]							
			Corr. III/Inf.	[illegible]							
			Inclinada								
			Reduzida								
[illegible]	[illegible]	[illegible]	Corr. I/Sup.	[illegible]			[illegible]				
			Corr. II/Med.	[illegible]							
			Corr. III/Inf.	[illegible]							
			Inclinada								
			Reduzida								
[illegible]	[illegible]	[illegible]	Corr. I/Sup.	[illegible]	74 00		[illegible]				
			Corr. II/Med.	[illegible]							
			Corr. III/Inf.	[illegible]							
			Inclinada								
			Reduzida								
[illegible]	[illegible]	[illegible]	Corr. I/Sup.	[illegible]			[illegible]				
			Corr. II/Med.	[illegible]							
			Corr. III/Inf.	[illegible]							
			Inclinada								
			Reduzida								
[illegible]	[illegible]	[illegible]	Corr. I/Sup.	[illegible]			[illegible]				
			Corr. II/Med.	[illegible]							
			Corr. III/Inf.	[illegible]	50 00						
			Inclinada								
			Reduzida								

CROQUIS

Data 12 de JUNHO de 1987

INCRA

COORDENADORIA:

PROJETO: FELINTO MULLER

GLEBA/IMÓVEL: PANELAS

MUNICÍPIO: ARIPUANA

ESTADO: M.T.

FIRMA: TRIUNFO

SERVIÇO: T9

INSTRUMENTO: SOKICHA

OPERADOR: VALTER F M

VISTO FISCALIZAÇÃO:

ESTAÇÃO Δ I	PONTO VISADO	ÂNGULO HORIZONTAL	DISTÂNCIA ELETRÔNICA OU MIRA	DISTÂNCIA LEITURAS	DISTÂNCIA TRENA	+ −	ÂNGULO VERTICAL	DIF. DE NÍVEL PONTO	DIF. DE NÍVEL MÉDIA	MÉDIAS ANGULAR	MÉDIAS LINEAR
VF 02/320 ΔI = 1,65	VF 02/319	001° 00' 10"	Corr. I/Sup.	1351		+	096° 37' 30"			179° 54' 10"	
		181° 00' 12"	Corr. II/Med.	1100			263° 23' 10"				
		000° 00' 00"	Corr. III/Inf.	0849							
			Inclinada	50.40							
			Reduzida	49.53							
	VF 02/321	180° 54' 22"	Corr. I/Sup.	1127	85.00		087° 22' 00"				85.25
		000° 54' 20"	Corr. II/Med.	0700			272° 38' 45"				
		179° 54' 10"	Corr. III/Inf.	0273							
			Inclinada	85.40							
			Reduzida	85.28							
VF 02/321 ΔI = 1,63	VF 02/320	001° 20' 20"	Corr. I/Sup.	1727			92° 10' 10"			182° 34' 33"	
		181° 20' 25"	Corr. II/Med.	1300			267° 50' 25"				
		000° 00' 00"	Corr. III/Inf.	0873							
			Inclinada	85.40							
			Reduzida	85.28							
	VF 02/322	183° 54' 52"	Corr. I/Sup	2153	50.00		100° 28' 35"				49.07
		003° 55' 00"	Corr. II/Med.	1900			259° 32' 00"				
		182° 34' 32"	Corr. III/Inf.	0647							
			Inclinada	50.60							
			Reduzida	48.92							
VF 02/322 ΔI = 1,62	VF 02/321	003° 20' 00"	Corr. I/Sup.	2153			080° 30' 40"			176° 36' 45"	
		183° 20' 05"	Corr. II/Med.	1900			279° 30' 10"				
		000° 00' 00"	Corr. III/Inf.	0647							
			Inclinada	50.60							
			Reduzida	49.22							
	VF 02/323	179° 56' 50"	Corr. I/Sup.		66.00		096° 04' 40"	2330			65.36
		359° 56' 40"	Corr. II/Med.	→			263° 55' 55"	2000			
		176° 36' 50"	Corr. III/Inf.	~~1663~~ →				1670			
			Inclinada	66.00							
			Reduzida	65.26							

CROQUIS

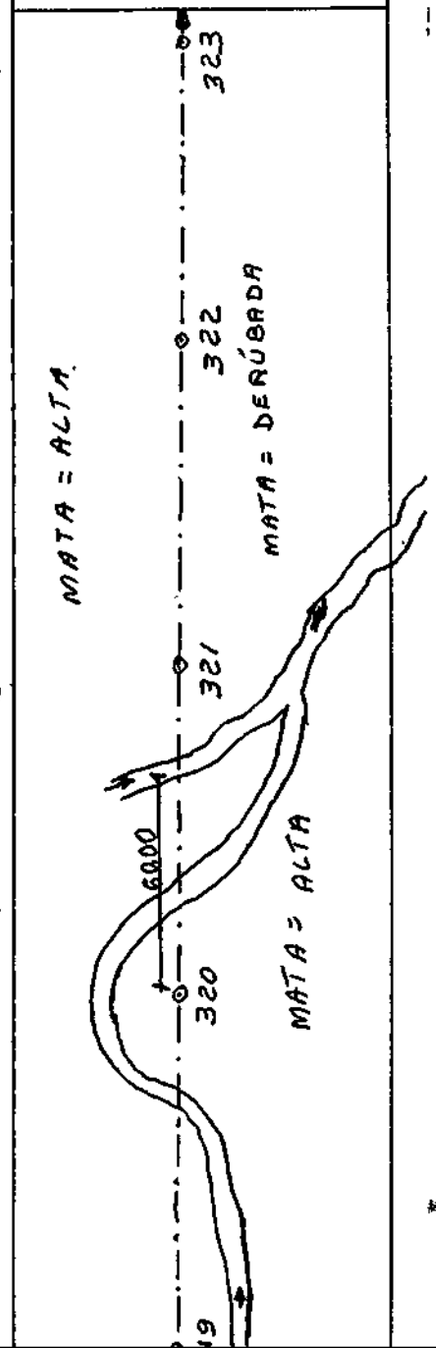

Data /5 de [illegible] 0 de 19 7

Pág. /

INCRA

COORDENADORIA:

PROJETO:

GLEBA IMÓVEL

MUNICÍPIO:

ESTADO:

FIRMA

SERVIÇO

INSTRUMENTO:

OPERADOR:

VISTO FISCALIZAÇÃO

ESTAÇÃO Δ I	PONTO VISADO	ÂNGULO HORIZONTAL			DISTÂNCIA ELETRÔNICA OU MIRA	LEITURAS	TRENA	+ −	ÂNGULO VERTICAL			DIF. DE NÍVEL PONTO	MÉDIA	MÉDIAS ANGULAR / LINEAR
VF	VF 06 219	[illegible]	[illegible]	17	Corr. I/Sup.	[illegible]			[illegible]6	37	30			
		[illegible]	[illegible]	[illegible]	Corr. II/Med.	1100			[illegible]	[illegible]	10			
		70	[illegible]	30	Corr. III/Inf.	0843								
					Inclinada									
					Reduzida									
AI	[illegible] 0 21	180	[illegible]	[illegible]	Corr. I/Sup.	[illegible]			0[illegible]		00			
		030	[illegible]	20	Corr. II/Med.	0700			2[illegible]	[illegible]	4[illegible]			
		1[illegible]	51	10	Corr. III/Inf.	0273								
					Inclinada									
					Reduzida									
VF	VF 06 [illegible]0	071	0	00	Corr. I/Sup.	172[illegible]			[illegible]	17	[illegible]			
		[illegible]	[illegible]	[illegible]	Corr. II/Med.	1300			[illegible]	5				
		000	00	00	Corr. III/Inf.	0873								
					Inclinada									
					Reduzida									
AI 165	VF [illegible] 3[illegible]	[illegible]	[illegible]	[illegible]	Corr. I/Sup.	135[illegible]	5000		100	[illegible]	[illegible]			
		003	[illegible]	00	Corr. II/Med.	[illegible]0			[illegible]		00			
		18[illegible]	[illegible]	[illegible]	Corr. III/Inf.	0647								
					Inclinada									
					Reduzida									
VF	VF 06 21	003	00	00	Corr. I/Sup.	[illegible]			090	[illegible]	40			
		[illegible]	[illegible]	[illegible]	Corr. II/Med.	[illegible]00				20	10			
		000	00	00	Corr. III/Inf.	[illegible]47								
					Inclinada									
					Reduzida									
AI 166	VF 06 323	[illegible]	56	30	Corr. I/Sup.		6600		091	[illegible]	40	[illegible]		
		350	6	40	Corr. II/Med.				[illegible]	[illegible]	[illegible]	[illegible]		
		1[illegible]6	35	50	Corr. III/Inf.	~~[illegible]63~~						1070		
					Inclinada									
					Reduzida									

CROQUIS



Data 1_ de Junho de 19 87

Pág. [illegible]

INCRA

COORDENADORIA:

PROJETO: [illegible]

GLEBA IMÓVEL [illegible]

MUNICÍPIO [illegible]

ESTADO [illegible]

FIRMA: [illegible]

SERVIÇO: [illegible]

INSTRUMENTO: [illegible]

OPERADOR [illegible]

VISTO FISCALIZAÇÃO:

ESTAÇÃO ΔI	PONTO VISADO	ÂNGULO HORIZONTAL	DISTÂNCIA ELETRÔNICA OU MIRA	LEITURAS	TRENA	+	ÂNGULO VERTICAL	DIF. DE NÍVEL PONTO	DIF. DE NÍVEL MÉDIA	MÉDIAS ANGULAR / LINEAR	CROQUIS
[illegible]	[illegible]	[illegible]	Corr. I/Sup.	[illegible]			03 31 00				
			Corr. II/Med	[illegible]							
			Corr. III/Inf.	[illegible]							
			Inclinada								
			Reduzida								
[illegible]		[illegible]	Corr. I/Sup.		[illegible]						
			Corr. II/Med								
			Corr. III/Inf.								
			Inclinada								
			Reduzida								
[illegible]	[illegible]	[illegible]	Corr. I/Sup.								
			Corr. II/Med								
			Corr. III/Inf.								
			Inclinada								
			Reduzida								
[illegible]	[illegible]	[illegible]	Corr. I/Sup.	[illegible]			[illegible]				
			Corr. II/Med.	[illegible]							
			Corr. III/Inf.	[illegible]							
			Inclinada								
			Reduzida								
[illegible]	VF [illegible]	[illegible]	Corr. I/Sup.	[illegible]			[illegible]				
			Corr. II/Med.	1700							
			Corr. III/Inf.	0370							
			Inclinada								
			Reduzida								
[illegible]	VF [illegible]	[illegible]	Corr. I/Sup.		4 200						
			Corr. II/Med								
			Corr. III/Inf.								
			Inclinada								
			Reduzida								

Data 12 de JUNHO de 1987

INCRA

COORDENADORIA:

PROJETO: FELINTO MÜLLER

GLEBA/IMÓVEL: PANELAS

MUNICÍPIO: ARIQUANA

ESTADO: M.T.

FIRMA: TRIUNFO

SERVIÇO: T. Q.

INSTRUMENTO: SOKICHA TM 20C

OPERADOR: WALTER FERNANDES

VISTO FISCALIZAÇÃO:

ESTAÇÃO ΔI	PONTO VISADO	ÂNGULO HORIZONTAL	DISTÂNCIA ELETRÔNICA OU MIRA	DISTÂNCIA LEITURAS	DISTÂNCIA TRENA	+ −	ÂNGULO VERTICAL	DIF. DE NÍVEL PONTO	DIF. DE NÍVEL MÉDIA	MÉDIAS ANGULAR	MÉDIAS LINEAR
VF 02/326 ΔI = 1,60	VF 02/325	001° 10' 00"	Corr. I/Sup.							180° 03' 08"	40.00
		181° 10' 15"	Corr. II/Med.								
		000° 00' 00"	Corr. III/Inf.								
			Inclinada								
			Reduzida								
	VF 02/327	181° 13' 17"	Corr. I/Sup.		40.00						
		001° 13' 15"	Corr. II/Med.								
		180° 03' 05"	Corr. III/Inf.								
			Inclinada								
			Reduzida								
VF 02/327 ΔI = 1,59	VF 02/326	001° 10' 20"	Corr. I/Sup.							179° 13' 43"	49.98
		181° 10' 15"	Corr. II/Med.								
		000° 00' 00"	Corr. III/Inf.								
			Inclinada								
			Reduzida								
	VF 02/328	180° 24' 00"	Corr. I/Sup	1900	50.00		089° 06' 40"				
		000° 24' 10"	Corr. II/Med.	1650			270° 54' 05"				
		179° 13' 35"	Corr. III/Inf.	1400							
			Inclinada	50.00							
			Reduzida	49.99							
VF 02/328 ΔI = 1,63	VF 02/327	003° 20' 20"	Corr. I/Sup.	~~2200~~	~~80.02~~		091° 18' 30"		1900	176° 16' 21"	79.92
		183° 20' 12"	Corr. II/Med.	~~1800~~			268° 42' 12"		1650		
		000° 00' 00"	Corr. III/Inf.	~~1400~~					1400		
			Inclinada	50.00							
			Reduzida	49.99							
	VF 02/329	179° 36' 40"	Corr. I/Sup.	2200	80.00		091° 54' 40"				
		359° 36' 34"	Corr. II/Med.	1800			268° 06' 10"				
		176° 16' 20"	Corr. III/Inf.	1400							
			Inclinada	8000							
			Reduzida	79.91							

CROQUIS

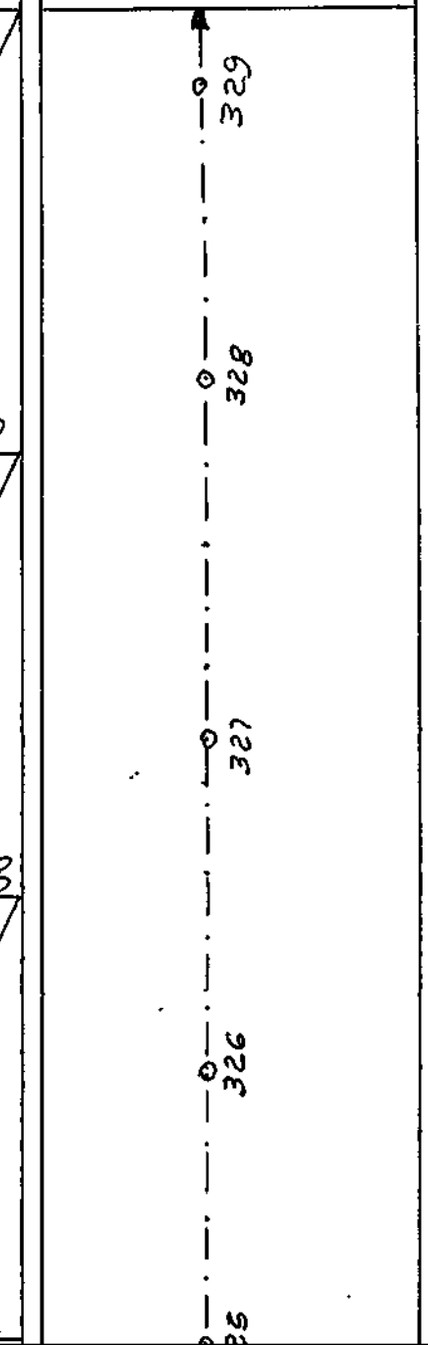

Data 1 de [illegible] de 19 7

Pág. 12

COORDENADORIA

PROJETO

GLEBA/IMÓVEL

MUNICÍPIO

ESTADO

FIRMA

SERVIÇO

INSTRUMENTO

OPERADOR

VISTO FISCALIZAÇÃO

ESTAÇÃO Δ I	PONTO VISADO	ÂNGULO HORIZONTAL	DISTÂNCIA ELETRÔNICA OU MIRA	DISTÂNCIA LEITURAS	DISTÂNCIA TRENA	+ −	ÂNGULO VERTICAL	DIF. DE NÍVEL PONTO	DIF. DE NÍVEL MÉDIA	MÉDIAS ANGULAR	MÉDIAS LINEAR
			Corr. I/Sup.								
			Corr II/Med.								
			Corr III/Inf								
			Inclinada								
			Reduzida								
			Corr I/Sup.								
			Corr. II/Med.								
			Corr III/Inf								
			Inclinada								
			Reduzida								
			Corr I/Sup.								
			Corr II/Med								
			Corr III/Inf								
			Inclinada								
			Reduzida								
			Corr I/Sup								
			Corr II/Med.								
			Corr III/Inf								
			Inclinada								
			Reduzida								
			Corr I/Sup.								
			Corr II/Med.								
			Corr III/Inf								
			Inclinada								
			Reduzida								
			Corr I/Sup.								
			Corr II/Med.								
			Corr III/Inf								
			Inclinada								
			Reduzida								

CROQUIS

Data___de_____de 19___

INCRA

COORDENADORIA:

PROJETO: FELINTO MÜLLER

GLEBA/IMÓVEL: PANELAS

MUNICÍPIO: ARIPUANÃ

ESTADO: M.T.

FIRMA: TRIUNFO

SERVIÇO: T.Q.

INSTRUMENTO: SOKKIA TM. 20C

OPERADOR: WALTER FERNANDES

VISTO FISCALIZAÇÃO:

ESTAÇÃO Δ I	PONTO VISADO	ÂNGULO HORIZONTAL	DISTÂNCIA ELETRÔNICA OU MIRA	DISTÂNCIA LEITURAS	DISTÂNCIA TRENA	+ −	ÂNGULO VERTICAL	DIF. DE NÍVEL PONTO	DIF. DE NÍVEL MÉDIA	MÉDIAS ANGULAR	MÉDIAS LINEAR
VF 02/329 DI = 1,58	VF 02/328	001° 20' 10"	Corr. I/Sup.	1900			088° 27' 40"				
		181° 20' 15"	Corr. II/Med.	1500			271° 33' 10"				
		000° 00' 00"	Corr. III/Inf.	1100							
			Inclinada	8000							
			Reduzida	79.96							
	VF 02/330	181° 18' 10"	Corr. I/Sup.	2460	132,00		087° 09' 30"			179° 57' 55"	
		001° 18' 10"	Corr. II/Med.	1800			272° 51' 15"				
		179° 57' 50"	Corr. III/Inf.	1140							
			Inclinada	132.00							
			Reduzida	131.64							131.62
VF 02/330 DI = 1,62	VF 02/329	002° 20' 10"	Corr. I/Sup.	2460			093° 17' 45"				
		182° 20' 15"	Corr. II/Med.	1800			266° 43' 00				
		000° 00' 00"	Corr. III/Inf.	1140							
			Inclinada	132.00							
			Reduzida	131.56							
	VF 02/331	183° 01' 30"	Corr. I/Sup	1333	65,00		080° 25' 00"			180° 41' 18"	
		003° 01' 35"	Corr. II/Med.	1000			279° 35' 40"				
		180° 41' 15"	Corr. III/Inf.	0667							
			Inclinada	6666							
			Reduzida	64.75							64.88
VF 02/331 DI = 1,60	VF 02/330	001° 10' 20"	Corr. I/Sup.	1333			098° 50' 20"				
		181° 10' 12"	Corr. II/Med.	1000			261° 10' 12"				
		000° 00' 00"	Corr. III/Inf.	0667							
			Inclinada	66.60							
			Reduzida	65.02							
	VF 02/332	182° 38' 42"	Corr. I/Sup.		21,50					181° 28' 23"	
		002° 38' 40"	Corr. II/Med.								
		181° 28' 20"	Corr. III/Inf.								
			Inclinada								
			Reduzida								21.50

CROQUIS



Data___ de__________ de 19__

INCRA

COORDENADORIA:

PROJETO:

GLEBA/IMÓVEL:

MUNICÍPIO:

ESTADO: MT

FIRMA:

SERVIÇO:

INSTRUMENTO:

OPERADOR:

VISTO FISCALIZAÇÃO:

ESTAÇÃO ΔI	PONTO VISADO	ÂNGULO HORIZONTAL			DISTÂNCIA ELETRÔNICA OU MIRA	LEITURAS	TRENA	+ / −	ÂNGULO VERTICAL			DIF. DE NÍVEL PONTO	MÉDIA	MÉDIAS ANGULAR	LINEAR
VF	VF	[illegible]	23	10	Corr. I/Sup.	1 [illegible] 0			0 [illegible]	2[illegible]	1[illegible]				
0[illegible]	0[illegible]	181	[illegible]	[illegible]	Corr. II/Med.	1500					[illegible]				
[illegible]	8	000	00	00	Corr. III/Inf.	1[illegible]00									
ΔI					Inclinada										
					Reduzida										
1[illegible]	VF	1[illegible]	1[illegible]	1[illegible]	Corr. I/Sup.	[illegible]	1[illegible]00		087	[illegible]	30				
	0[illegible]	[illegible]	1[illegible]	[illegible]	Corr. II/Med.	1800									
	[illegible]0	1[illegible]	5	50	Corr. III/Inf.	11[illegible]									
					Inclinada										
					Reduzida										
[illegible]	[illegible]	[illegible]		1[illegible]	Corr. I/Sup.	[illegible]0			0[illegible]	1[illegible]	45				
0[illegible]		18		1[illegible]	Corr. II/Med.	1[illegible]00			[illegible]	[illegible]	00				
[illegible]0		[illegible]	00	[illegible]	Corr. III/Inf.	11[illegible]0									
ΔI					Inclinada										
					Reduzida										
		[illegible]	[illegible]	[illegible]	Corr. I/Sup.	[illegible]	0507		[illegible]	[illegible]	[illegible]				
	[illegible]	[illegible]	[illegible]		Corr. II/Med.	[illegible]					[illegible]				
		120	41	15	Corr. III/Inf.	0667									
					Inclinada										
					Reduzida										
V[illegible]	VF	[illegible]	10	20	Corr. I/Sup.	13[illegible]			[illegible]	50	[illegible]0				
0	0[illegible]	181	1[illegible]	1[illegible]	Corr. II/Med.	1000			2[illegible]	[illegible]0	1[illegible]				
[illegible]1	[illegible]	000	00	00	Corr. III/Inf.	0667									
ΔI					Inclinada										
					Reduzida										
1[illegible]0	VF	1[illegible]	38	[illegible]	Corr. I/Sup.		2150								
	0	00[illegible]	38	40	Corr. II/Med.										
	[illegible]	181	28	[illegible]0	Corr. III/Inf.										
					Inclinada										
					Reduzida										
SOMATÓRIA															

CROQUIS

MATA

MATA

Data __ de ______ de 19 77 Pág. __

INCRA

COORDENADORIA:

PROJETO: F

GLEBA/IMOVEL: F

MUNICÍPIO:

ESTADO: M.T

FIRMA

SERVIÇO:

INSTRUMENTO

OPERADOR

VISTO FISCALIZAÇÃO:

ESTAÇÃO Δ I	PONTO VISADO	ÂNGULO HORIZONTAL			DISTÂNCIA ELETRÔNICA OU MIRA	LEITURAS	TRENA	+ −	ÂNGULO VERTICAL	DIF. DE NÍVEL PONTO	MÉDIA	MÉDIAS ANGULAR	LINEAR
VF	V[illegible]	004	[illegible]	[illegible]	Corr. I/Sup.								
0	0	184	[illegible]	15	Corr. II/Med.								
33[illegible]		000	00	00	Corr. III/Inf								
Δ					Inclinada								
168					Reduzida								
	VF	18[illegible]	[illegible]	3[illegible]	Corr. I/Sup.								
	[illegible]	002	33	00	Corr. II/Med.								
	333	1[illegible]8	18'	35	Corr. III/Inf		4400						
					Inclinada								
					Reduzida								
VF	VF	00[illegible]	8'	[illegible]	Corr. I/Sup.								
		185	[illegible]	30"	Corr. II/Med								
		000	00'	00"	Corr. III/Inf								
Δ					Inclinada								
					Reduzida								
16[illegible]		18[illegible]	3[illegible]	[illegible]	Corr. I/Sup	1801			10[illegible]	18'	00		
		00[illegible]	33	[illegible]	Corr. II/Med.	[illegible]			[illegible]	12	35		
		1[illegible]	[illegible]	4[illegible]	Corr. III/Inf	[illegible]	3600						
					Inclinada								
					Reduzida								
		[illegible]	10	10	Corr. I/Sup.	[illegible]01					10		
0	C	[illegible]	10	10	Corr. II/Med.	[illegible]10			[illegible]		30		
		000	00	00	Corr. III/Inf	[illegible]							
					Inclinada								
					Reduzida								
		18[illegible]	[illegible]	1[illegible]	Corr. I/Sup	[illegible]			09		00		
		004	33	10	Corr. II Med	1109			[illegible]		40		
		18[illegible]	13	[illegible]8	Corr. III/Inf	1010	1100						
					Inclinada								
					Reduzida								

CROQUIS



Data 13 de JUNLHO de 1987

INCRA

COORDENADORIA:

PROJETO: FELINTO MÜLLER

GLEBA/IMÓVEL: PANELAS

MUNICÍPIO: ARIPUANA

ESTADO: MT

FIRMA: TRIUNFO

SERVIÇO: TQ

INSTRUMENTO: SOKICHA TM 20C

OPERADOR: VALTER FERNANDES

VISTO FISCALIZAÇÃO:

ESTAÇÃO Δ I	PONTO VISADO	ÂNGULO HORIZONTAL	DISTÂNCIA ELETRÔNICA OU MIRA	DISTÂNCIA LEITURAS	DISTÂNCIA TRENA	+ −	ÂNGULO VERTICAL	DIF. DE NÍVEL PONTO	DIF. DE NÍVEL MÉDIA	MÉDIAS ANGULAR	MÉDIAS LINEAR
VF 02 / 335 Δ I = 1,60	VF 02 / 334	003° 10' 10"	Corr. I/Sup.	2170			087° 36' 10"			180° 14' 05"	
		183° 10' 15"	Corr. II/Med.	1600			272° 24' 15"				
		000° 00' 00"	Corr. III/Inf.	1030							
			Inclinada	114.00							
			Reduzida	113.80							
	VF 02 / 336	183° 24' 18"	Corr. I/Sup.	2250	150.00		090° 11' 20"				
		003° 24' 10"	Corr. II/Med.	1500			269° 49' 12"				
		180° 14' 12"	Corr. III/Inf.	0750							
			Inclinada	150.00							
			Reduzida	150.00						150.00	
VF 02 / 336 Δ I = 1,57	VF 02 / 335	002° 20' 20"	Corr. I/Sup.	2250			090° 02' 00"			180° 18' 42"	
		182° 20' 20"	Corr. II/Med.	1500			269° 58' 35"				
		000° 00' 00"	Corr. III/Inf.	0750							
			Inclinada	150.00							
			Reduzida	150.00							
	VF 02 / 337	184° 39' 05"	Corr. I/Sup		39.00						
		004° 39' 00"	Corr. II/Med.								
		182° 18' 40"	Corr. III/Inf.								
			Inclinada								
			Reduzida							39.00	
VF 02 / 337 Δ I = 1,63	VF 02 / 336	002° 10' 20"	Corr. I/Sup.							267° 02' 22"	
		182° 10' 15"	Corr. II/Med.								
		000° 00' 00"	Corr. III/Inf.								
			Inclinada								
			Reduzida								
	VF 02 / 338 = VF 01 / 215	269° 12' 42"	Corr. I/Sup.	1611	122.10		087° 31' 50"				
		089° 12' 40"	Corr. II/Med.	1000			272° 29' 05"				
		267° 02' 18"	Corr. III/Inf.	0389							
			Inclinada	122.20							
			Reduzida	121.97						122.00	

CROQUIS



Data [illegible] de [illegible] de 19[illegible]

INCRA

COORDENADORIA:

PROJETO: [illegible]

GLEBA IMÓVEL: FANCLAS [illegible]

MUNICÍPIO: [illegible]

ESTADO: MT

FIRMA: [illegible]

SERVIÇO: T [illegible]

INSTRUMENTO: [illegible]

OPERADOR: [illegible] FERNANDES

VISTO FISCALIZAÇÃO:

ESTAÇÃO ΔI	PONTO VISADO	ÂNGULO HORIZONTAL	DISTÂNCIA ELETRÔNICA OU MIRA	DISTÂNCIA LEITURAS	DISTÂNCIA TRENA	+	ÂNGULO VERTICAL	DIF. DE NÍVEL PONTO	DIF. DE NÍVEL MÉDIA	MÉDIAS ANGULAR / LINEAR	CROQUIS
VF		00 10 10	Corr. I/Sup.	1 30 [illegible]			[illegible] 10				
		13[illegible] 10 15	Corr. II/Med.	[illegible]			[illegible]				
		000 00 00	Corr. III/Inf.	1 [illegible]							
			Inclinada								
Δ			Reduzida								
[illegible]	JF	[illegible] 24 10	Corr. I/Sup	[illegible]			[illegible]				
	0 [illegible] 6	00 [illegible] 4 10	Corr. II/Med.	1 [illegible]			26 [illegible]				
		[illegible]	Corr. III/Inf.	[illegible]	1.000						
			Inclinada								
			Reduzida								
		00 [illegible]	Corr. I/Sup.	[illegible]			[illegible]				
		[illegible]	Corr. II/Med.	[illegible]			[illegible]				
[illegible] 6		[illegible] 00 00	Corr. III/Inf.								
			Inclinada								
Δ			Reduzida								
		1[illegible] 39 05	Corr. I/Sup								
		0[illegible] [illegible] 00	Corr. II/Med.								
		[illegible] 40	Corr. III/Inf		300,00						
			Inclinada								
			Reduzida								
VF		00 10 [illegible]	Corr. I/Sup.								
	0 [illegible]	[illegible] 40 [illegible]	Corr. II/Med.								
		[illegible] 00 00	Corr. III/Inf								
	[illegible]		Inclinada								
Δ			Reduzida								
	[illegible]	[illegible] 12 42	Corr. I/Sup	1611			[illegible] 31 [illegible]				
		[illegible]	Corr. II/Med	1000			[illegible]				
		[illegible] 13	Corr. III/Inf	0342	[illegible]						
			Inclinada								
			Reduzida								

CROQUIS

MEAF - INCRA

GLEBA:

FIRMA:

SERVIÇO:

DETERMINAÇÃO DE AZIMUTE

MÉTODO DAS DISTÂNCIAS ZENITAIS ABSOLUTAS

CAD.

LOCAL:

OPERADOR:

INSTRUMENTO:

PÁG.

PONTO ESTAÇÃO:

PONTO AVANTE:

ORDEM DAS LEITURAS		DATA: / LEITURA DA MIRA		LATITUDE: / LEITURA DO SOL	TEMPERATURA (°C) / CIRCULO VERTICAL	PRESSÃO (mm/Hg) / HORA LEGAL	AZIMUTE
1	CE	VF	VF	002° 00' 00"	1611	092° 11' 05"	
	CD	01	02	182° 00' 05"	1000	267° 49' 30"	
2	CE	215	337	000° 00' 00"	0389		181° 16' 18'
	CD	1,61					
3	CE		VF	183° 16' 20"	122.20	122.02	
	CD	VF	0001	003° 16' 25"			
4	CE	02	216	181° 16' 15"			
	CD	338					
5	CE						
	CD						
6	CE						
	CD						
7	CE						
	CD						
8	CE						
	CD						
9	CE						
	CD						
10	CE						
	CD						

MÉDIA

CROQUI

MEAF - INCRA

GLEBA:

FIRMA:

SERVIÇO:

DETERMINAÇÃO DE AZIMUTE

MÉTODO DAS DISTÂNCIAS ZENITAIS ABSOLUTAS

CAD.

LOCAL:

OPERADOR:

INSTRUMENTO:

PÁG.

PONTO ESTAÇÃO:

PONTO AVANTE:

ORDEM DAS LEITURAS		DATA: / LEITURA DA MIRA		LATITUDE: / LEITURA DO SOL	TEMPERATURA (°C) / CIRCULO VERTICAL	PRESSÃO (mm/Hg) / HORA LEGAL	AZIMUTE
1	CE	VF	VF 1	002° 00 00"	1611	092° 11' 05"	
	CD	01	02	182° 00 05"	1000	267° 49 30"	
2	CE	215	337	000° 00' 00"	0389		
	CD	1.61					
3	CE	=	VF	183° 16' 20"			
	CD	VF	0001	003° 16' 25"			
4	CE	04	216	181° 16' 15"			
	CD	338					
5	CE						
	CD						
6	CE						
	CD						
7	CE						
	CD						
8	CE						
	CD						
9	CE						
	CD						
10	CE						
	CD						

CROQUI

MEAF - INCRA

GLEBA:

FIRMA:

SERVIÇO:

DETERMINAÇÃO DE AZIMUTE

MÉTODO DAS DISTÂNCIAS ZENITAIS ABSOLUTAS

CAD.

LOCAL:

OPERADOR:

INSTRUMENTO:

PÁG.

PONTO ESTAÇÃO:

PONTO AVANTE:

ORDEM DAS LEITURAS		DATA: / LEITURA DA MIRA	LATITUDE: / LEITURA DO SOL	TEMPERATURA (°C) / CIRCULO VERTICAL	PRESSÃO (mm/Hg) / HORA LEGAL	AZIMUTE	CROQUI
1	CE						
	CD						
2	CE						
	CD						
3	CE						
	CD						
4	CE						
	CD						
5	CE						
	CD						
6	CE						
	CD						
7	CE						
	CD						
8	CE						
	CD						
9	CE						
	CD						
10	CE						
	CD						
					MÉDIA		

MEAF - INCRA

GLEBA:

FIRMA:

SERVIÇO:

DETERMINAÇÃO DE AZIMUTE

MÉTODO DAS DISTÂNCIAS ZENITAIS ABSOLUTAS

CAD.

LOCAL:

OPERADOR:

INSTRUMENTO:

PÁG.

PONTO ESTAÇÃO:

PONTO AVANTE:

ORDEM DAS LEITURAS		DATA:	LATITUDE:	TEMPERATURA (°C)	PRESSÃO (mm/Hg)	AZIMUTE	CROQUI
		LEITURA DA MIRA	LEITURA DO SOL	CIRCULO VERTICAL	HORA LEGAL		
1	CE						
	CD						
2	CE						
	CD						
3	CE						
	CD						
4	CE						
	CD						
5	CE						
	CD						
6	CE						
	CD						
7	CE						
	CD						
8	CE						
	CD						
9	CE						
	CD						
10	CE						
	CD						
					MÉDIA		

MEAF - INCRA

GLEBA:

FIRMA:

SERVIÇO:

DETERMINAÇÃO DE AZIMUTE

MÉTODO DAS DISTÂNCIAS ZENITAIS ABSOLUTAS

CAD.

LOCAL:

OPERADOR:

INSTRUMENTO:

PÁG.

PONTO ESTAÇÃO:

PONTO AVANTE:

ORDEM DAS LEITURAS		DATA: / LEITURA DA MIRA	LATITUDE: / LEITURA DO SOL	TEMPERATURA (°C) / CIRCULO VERTICAL	PRESSÃO (mm/Hg) / HORA LEGAL	AZIMUTE
1	CE					
	CD					
2	CE					
	CD					
3	CE					
	CD					
4	CE					
	CD					
5	CE					
	CD					
6	CE					
	CD					
7	CE					
	CD					
8	CE					
	CD					
9	CE					
	CD					
10	CE					
	CD					
					MÉDIA	

CROQUI

INSTITUTO NACIONAL DE COLONIZAÇÃO E REFORMA AGRÁRIA
INCRA

COORDENADORIA REGIONAL _____

PROJETO Filinto Müller

TOPOGRAFIA

CADERNETA N.º 03 POL 01

IMÓVEL	Ponelos
MUNICÍPIO	Aripuanã
ESTADO	Mato Grosso
TIPO DE LEVANTAMENTO	Taqueometrico
APARELHO	Wild T2 A
FIRMA	Const. Triunfo Ltda
OPERADOR	João V. dos Santos

ANO DE 1987

Data 25 de SETEMBRO de 1.984

MODELO DE PREENCHIMENTO DE CADERNETA

INCRA

COORDENADORIA: CR - 13

PROJETO: FUNDIARIO NORTE DE MATO GROSSO

GLEBA / IMÓVEL: STO. ANTONIO

MUNICÍPIO: SÃO FELIX DO ARAGUAIA

ESTADO: MT

FIRMA:

SERVIÇO: MEDIÇÃO E DEMARCAÇÃO

INSTRUMENTO: WILD T1

OPERADOR: DAGOBERTO SILVEIRA

VISTO FISCALIZAÇÃO:

ESTAÇÃO Δ I	PONTO VISADO	ÂNGULO HORIZONTAL			DISTÂNCIA ELETRÔNICA OU MIRA	DISTÂNCIA LEITURAS	DISTÂNCIA TRENA	+ −	ÂNGULO VERTICAL			DIF DE NÍVEL PONTO	DIF DE NÍVEL MÉDIA	MÉDIA LINEAR	MÉDIA ANGULAR
DS 81		00	00	25	CORR. I/SUP.	2805			91	25	40				
		180	00	20	CORR. II/MED.	2500			268	35	00				
	DS 80				CORR. III/INF.	2195									
					INCLINADA										
					REDUZIDA										
1,51		180	28	40	CORR. I/SUP.	2710			89	40	30				
		00	28	55	CORR. II/MED.	2000			270	20	00				
	DS 82				CORR. III/INF.	1290									
					INCLINADA										
					REDUZIDA										
		210	00	10	CORR. I/SUP.	1890			89	55	20				
		30	00	00	CORR. II/MED.	1500			270	04	00				
	MA 124				CORR. III/INF.	1110									
					INCLINADA										
					REDUZIDA										
		335	20	30	CORR. I/SUP.	1918			90	04	40				
		155	20	20	CORR. II/MED.	1500			269	56	00				
	MA 124				CORR. III/INF.	1083									
					INCLINADA										
					REDUZIDA										
DS 82		00	00	20	CORR. I/SUP.	2709			90	19	50				
		180	00	40	CORR. II/MED.	2000			269	40	30				
	DS 81				CORR. III/INF.	1290									
					INCLINADA										
					REDUZIDA										
1,53		180	00	20	CORR. I/SUP.	2202			90	58	30				
		00	00	30	CORR. II/MED.	1500			269	02	00				
	DS 83				CORR. III/INF.	798									
					INCLINADA										
					REDUZIDA										
SOMATÓRIA															

CROQUIS

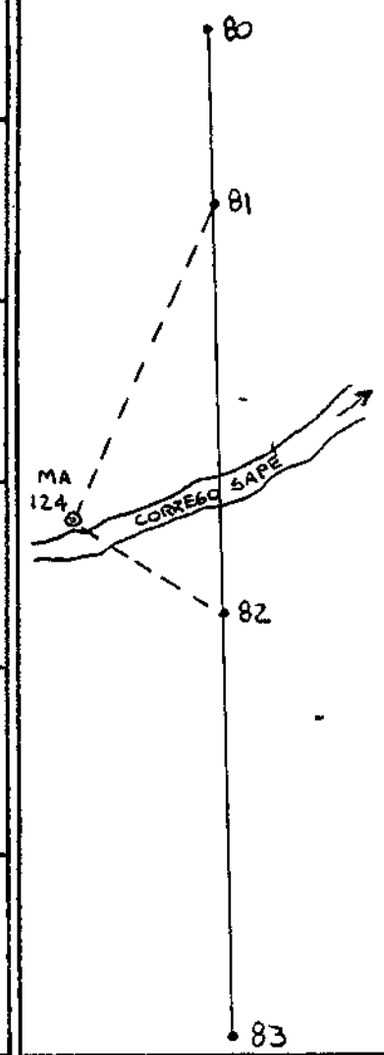

INFORMAÇÕES	PÁGINAS		CROQUI GERAL DOS LEVANTAMENTOS
	DE	A	

Data 19 de Junho de 1987

Pág. 01

INCRA

COORDENADORIA:

PROJETO: Filinto Bulk

GLEBA/IMÓVEL: Panelas

MUNICÍPIO: Origuaua

ESTADO: Mato Grosso

FIRMA: Const. Triunfo Ltda

SERVIÇO: Staquiometrico

INSTRUMENTO: Wild T1A 87494

OPERADOR: João V. dos santos

VISTO FISCALIZAÇÃO:

ESTAÇÃO Δ I	PONTO VISADO	ÂNGULO HORIZONTAL	DISTÂNCIA ELETRÔNICA OU MIRA	DISTÂNCIA LEITURAS	DISTÂNCIA TRENA	+ −	ÂNGULO VERTICAL	DIF. DE NÍVEL PONTO	DIF. DE NÍVEL MÉDIA	MÉDIAS ANGULAR	MÉDIAS LINEAR
JV 01/120	JV 01/119	002 52 35	Corr. I/Sup.								
		182 52 20	Corr. II/Med.								
			Corr. III/Inf.								
			Inclinada								
			Reduzida								
	JV 01/121	123 59 50	Corr. I/Sup.		49.50					121° 07' 15"	
		303 59 35	Corr. II/Med.								
			Corr. III/Inf.								
			Inclinada								
			Reduzida								49.50
JV 01/121	JV 01/120	002 41 40	Corr. I/Sup.		49.20					149° 04' 18"	
		182 41 45	Corr. II/Med.								
			Corr. III/Inf.								
			Inclinada								
			Reduzida								
ΔI 144	JV 01/122	151° 46 00	Corr. I/Sup	1392			88 50 40				
		331 46 00	Corr. II/Med.	1146			271 09 00				
			Corr. III/Inf.	0900							
			Inclinada	49.20							
			Reduzida	49.18							49.11
JV 01/122	JV 01/121	002 56 20	Corr. I/Sup.	1491	78.00		91° 51 45			195° 51' 00"	
		187 56 50	Corr. II/Med.	1246			268 08 00				
			Corr. III/Inf.	1000							
			Inclinada	49.10							
			Reduzida	49.05							
ΔI 153	JV 01/123	198 47 40	Corr. I/Sup.	1780			89 57 45				
		018 47 30	Corr. II/Med.	1390			270 02 05				
			Corr. III/Inf.	1000							
			Inclinada	78.00							
			Reduzida	78.00							78.00

CROQUIS

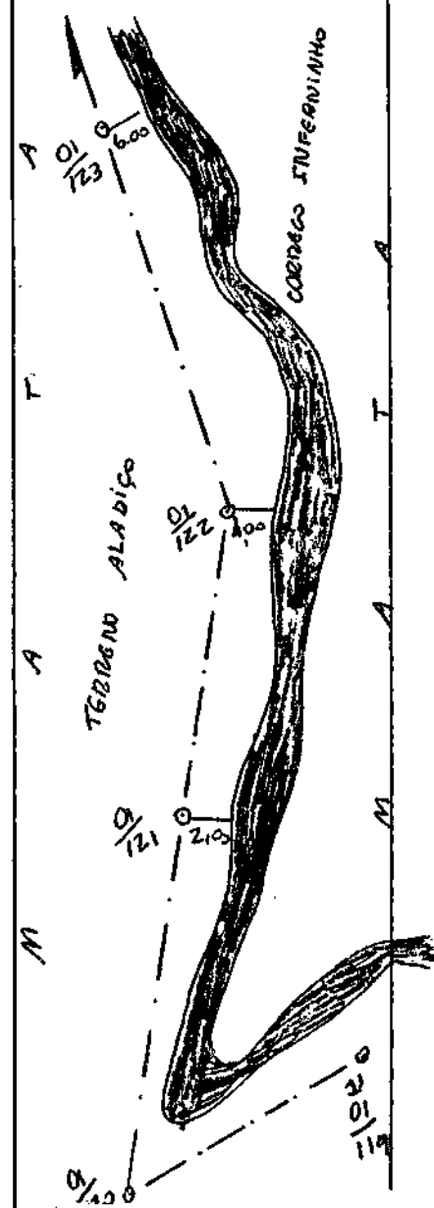

Data [illegible] de [illegible] de 19[illegible]. Pág. [illegible]

INCRA

COORDENADORIA:

PROJETO: [illegible]

GLEBA/IMÓVEL: [illegible]

MUNICÍPIO: [illegible]

ESTADO: [illegible]

FIRMA: [illegible]

SERVIÇO: [illegible]

INSTRUMENTO: [illegible]

OPERADOR: [illegible]

VISTO FISCALIZAÇÃO:

ESTAÇÃO Δ I	PONTO VISADO	ÂNGULO HORIZONTAL			DISTÂNCIA ELETRÔNICA OU MIRA	LEITURAS	TRENA	+ −	ÂNGULO VERTICAL			DIF. DE NÍVEL PONTO	MÉDIA	MÉDIAS ANGULAR	LINEAR
[illegible]	[illegible]	[illegible]	[illegible]	[illegible]	Corr. I/Sup.										
		[illegible]	[illegible]	[illegible]	Corr. II/Med.										
					Corr. III/Inf.										
					Inclinada										
					Reduzida										
	[illegible]	[illegible]	[illegible]	[illegible]	Corr. I/Sup.										
		[illegible]	[illegible]	[illegible]	Corr. II/Med.										
					Corr. III/Inf.										
					Inclinada		[illegible]								
					Reduzida										
[illegible]	[illegible]	[illegible]	41	40	Corr. I/Sup.										
		[illegible]	[illegible]	[illegible]	Corr. II/Med.										
					Corr. III/Inf.										
					Inclinada										
					Reduzida										
[illegible]	[illegible]	[illegible]	[illegible]	[illegible]	Corr. I/Sup.	[illegible]			[illegible]	[illegible]	[illegible]				
		[illegible]	[illegible]	[illegible]	Corr. II/Med.	1.46			[illegible]	[illegible]	[illegible]				
					Corr. III/Inf.	[illegible]									
					Inclinada		[illegible]								
					Reduzida										
[illegible]	[illegible]	[illegible]	[illegible]	20	Corr. I/Sup.	[illegible]			[illegible]	[illegible]	[illegible]				
		[illegible]	[illegible]	[illegible]	Corr. II/Med.	[illegible]			[illegible]	[illegible]	[illegible]				
					Corr. III/Inf.	[illegible]									
					Inclinada										
					Reduzida										
[illegible]	[illegible]	[illegible]	[illegible]	40	Corr. I/Sup.	1180			89	[illegible]	[illegible]				
		[illegible]	[illegible]	50	Corr. II/Med.	[illegible]			[illegible]	[illegible]	[illegible]				
					Corr. III/Inf.	[illegible]									
					Inclinada		[illegible]								
					Reduzida										

CROQUIS



Data 19 de Junho de 1987

INCRA

COORDENADORIA:

PROJETO: Filinto Müller

GLEBA/IMÓVEL: Panelas

MUNICÍPIO: Aripuanã

ESTADO: Mato Grosso

FIRMA: Const. Triunfo Ltda

SERVIÇO: Taquiometrico

INSTRUMENTO: Wild T1 A87494

OPERADOR: João V. dos Santos

VISTO FISCALIZAÇÃO:

ESTAÇÃO Δ I	PONTO VISADO	ÂNGULO HORIZONTAL			DISTÂNCIA ELETRÔNICA OU MIRA	LEITURAS	TRENA	+ −	ÂNGULO VERTICAL			DIF. DE NÍVEL PONTO	DIF. DE NÍVEL MÉDIA	MÉDIAS ANGULAR	MÉDIAS LINEAR
JV 01/123	JV 01/122	002	53	20	Corr. I/Sup.	17.80			90	14	35			251°28'28"	
		182	53	35	Corr. II/Med.	13.90			269	45	20				
					Corr. III/Inf.	10.00									
					Inclinada	78.00									
					Reduzida	78.00									
Δ I 1.50	JV 01/124	254	21	55	Corr. I/Sup.		37.60								37.60
		074	21	55	Corr. II/Med.										
					Corr. III/Inf.										
					Inclinada										
					Reduzida										
JV 01/124	JV 01/123	003°	12	20	Corr. I/Sup.									115°52'55"	
		183	12	20	Corr. II/Med.										
					Corr. III/Inf.										
					Inclinada										
					Reduzida										
	JV 01/125	119	05	20	Corr. I/Sup		23.70								23.70
		299	05	20	Corr. II/Med.										
					Corr. III/Inf.										
					Inclinada										
					Reduzida										
JV 01/125	JV 01/124	001	22	40	Corr. I/Sup.									165°17'33"	
		181	22	55	Corr. II/Med.										
					Corr. III/Inf.										
					Inclinada										
					Reduzida										
	JV 01/126	166	40	30	Corr. I/Sup.		38.20								38.20
		346	40	10	Corr. II/Med.										
		—	—		Corr. III/Inf.										
		—	—		Inclinada										
		—	—		Reduzida										

CROQUIS

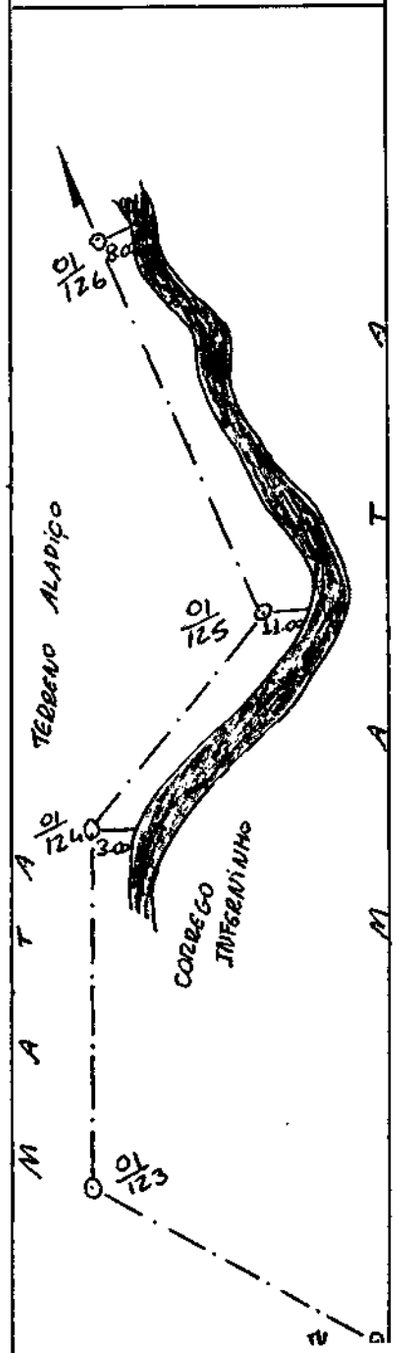

Data [illegible] de [illegible] de 19[illegible]

Pág [illegible]

INCRA

COORDENADORIA:

PROJETO: [illegible]

GLEBA IMOVEL: [illegible]

MUNICÍPIO: [illegible]

ESTADO: [illegible]

FIRMA: [illegible]

SERVIÇO: [illegible]

INSTRUMENTO: [illegible]

OPERADOR: [illegible]

VISTO FISCALIZAÇÃO

ESTAÇÃO Δ I	PONTO VISADO	ÂNGULO HORIZONTAL			DISTÂNCIA ELETRÔNICA OU MIRA	LEITURAS	TRENA	+ −	ÂNGULO VERTICAL			DIF DE NÍVEL PONTO	DIF DE NÍVEL MÉDIA	MÉDIAS ANGULAR	MÉDIAS LINEAR
[illegible]	[illegible]	[illegible]	[illegible]	[illegible]	Corr. I/Sup.	[illegible]			[illegible]	[illegible]	[illegible]				
		[illegible]	[illegible]	[illegible]	Corr. II/Med.	[illegible]			[illegible]	[illegible]	[illegible]				
					Corr. III/Inf.	[illegible]									
					Inclinada										
					Reduzida										
[illegible]	[illegible]	[illegible]	[illegible]		Corr. I/Sup.										
		[illegible]	[illegible]	[illegible]	Corr. II/Med.										
					Corr. III/Inf										
					Inclinada										
					Reduzida										
[illegible]	[illegible]	[illegible]	[illegible]		Corr. I/Sup.										
		[illegible]	[illegible]	[illegible]	Corr. II/Med.										
					Corr. III/Inf										
					Inclinada										
					Reduzida										
	[illegible]	[illegible]	[illegible]	[illegible]	Corr. I/Sup										
		[illegible]	[illegible]	[illegible]	Corr. II/Med										
					Corr. III/Inf										
					Inclinada										
					Reduzida										
[illegible]	[illegible]	[illegible]	[illegible]	[illegible]	Corr. I/Sup.										
		[illegible]	[illegible]	[illegible]	Corr. II/Med.										
					Corr. III/Inf.										
					Inclinada										
					Reduzida										
	[illegible]	[illegible]	[illegible]	[illegible]	Corr I/Sup										
		[illegible]	[illegible]	[illegible]	Corr II/Med										
					Corr III/Inf										
					Inclinada										
					Reduzida										

CROQUIS

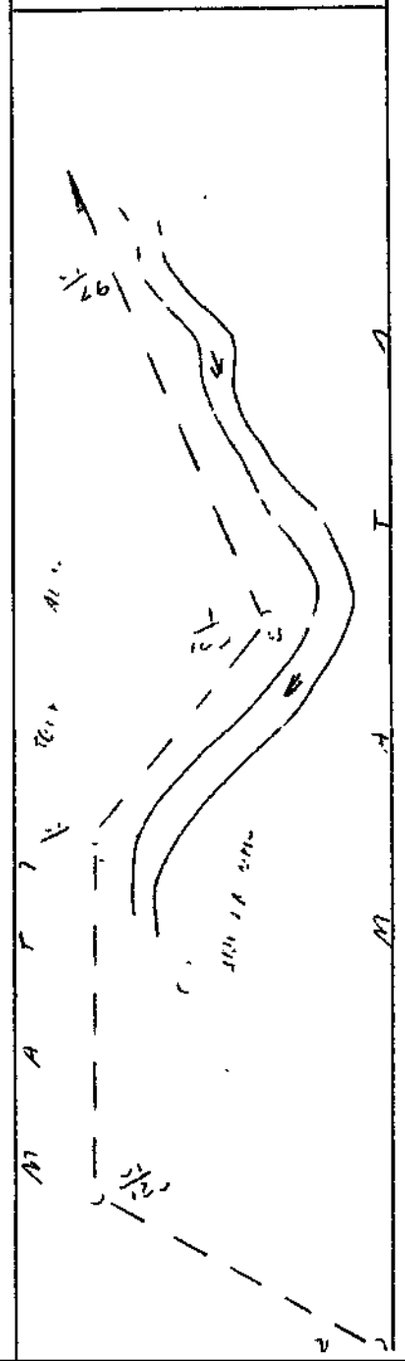

Data 19 de Junho de 1987

INCRA

COORDENADORIA:

PROJETO: Filinto Müller

GLEBA/IMÓVEL: Paulos

MUNICÍPIO: Aripuanã

ESTADO: Mato Grosso

FIRMA: CONST. Triunfo Ltda

SERVIÇO: Taqueometrico

INSTRUMENTO: Wild T1 A83464

OPERADOR: João V. dos Santos

VISTO FISCALIZAÇÃO:

ESTAÇÃO Δ I	PONTO VISADO	ÂNGULO HORIZONTAL			DISTÂNCIA ELETRÔNICA OU MIRA	LEITURAS	TRENA	+ −	ÂNGULO VERTICAL			DIF. DE NÍVEL PONTO	DIF. DE NÍVEL MÉDIA	MÉDIAS ANGULAR	MÉDIAS LINEAR
IV 01/125	IV 01/126	001	58	00	Corr. I/Sup.										
		181	58	15	Corr. II/Med.										
					Corr. III/Inf.										
					Inclinada										
					Reduzida										
Δ I 1,52	IV 01/127	198	29	25	Corr. I/Sup.	1644	64,40		89	59	30			196° 31' 08"	
		018	29	05	Corr. II/Med.	1322			270	00	25				
					Corr. III/Inf.	1000									
					Inclinada	6446									
					Reduzida	64.40								64.40	
IV 01/127 Δ I 1,45	IV 01/126	001	58	40	Corr. I/Sup.	2144	51,40		89	54	05			164° 20' 05"	
		181	58	40	Corr. II/Med.	1822			270	05	40				
					Corr. III/Inf.	1500									
					Inclinada	6440									
					Reduzida	64.40									
	IV 01/128	166°	18	50	Corr. I/Sup	1414			90	33	45				
		346	18	40	Corr. II/Med.	1157			269	26	05				
					Corr. III/Inf.	0900									
					Inclinada	5140									
					Reduzida	5140								51,40	
IV 01/128 Δ I 1,53	IV 01/127	002	17	40	Corr. I/Sup.	1316	75,80		90	21	30			155° 17' 00"	
		182	17	50	Corr. II/Med.	1058			269	38	25				
					Corr. III/Inf.	0800									
					Inclinada	5160									
					Reduzida	5160									
	IV 01/129	157	35	00	Corr. I/Sup.	2358			89	18	15				
		337	34	30	Corr. II/Med.	1979			270	41	40				
					Corr. III/Inf.	1600									
					Inclinada	7580									
					Reduzida	7579								7580	

CROQUIS

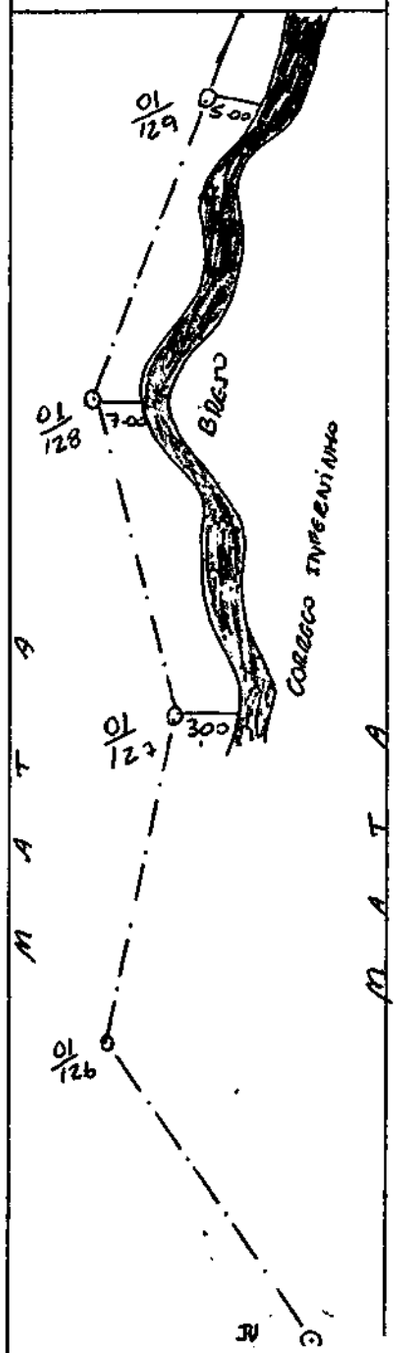

Data 19 de [illegible] de 19[illegible]

INCRA

COORDENADORIA

PROJETO: [illegible]

GLEBA/IMÓVEL: [illegible]

MUNICÍPIO: [illegible]

ESTADO: [illegible]

FIRMA: [illegible]

SERVIÇO: [illegible]

INSTRUMENTO: [illegible]

OPERADOR: [illegible]

VISTO FISCALIZAÇÃO:

ESTAÇÃO Δ I	PONTO VISADO	ÂNGULO HORIZONTAL	DISTÂNCIA ELETRÔNICA OU MIRA	DISTÂNCIA LEITURAS	DISTÂNCIA TRENA	+ −	ÂNGULO VERTICAL	DIF. DE NÍVEL PONTO	DIF. DE NÍVEL MÉDIA	MÉDIAS ANGULAR	MÉDIAS LINEAR
[illegible]	[illegible]	001 53 60	Corr. I/Sup.								
		[illegible]	Corr. II/Med.								
			Corr. III/Inf.								
			Inclinada								
			Reduzida								
[illegible]	[illegible]	198 29 25	Corr. I/Sup.	[illegible]	[illegible]		[illegible]				
		[illegible]	Corr. II/Med.	[illegible]			[illegible]				
			Corr. III/Inf.	[illegible]							
			Inclinada								
			Reduzida								
[illegible]	[illegible]	[illegible]	Corr. I/Sup.	[illegible]			[illegible]				
		[illegible]	Corr. II/Med.	[illegible]			[illegible]				
			Corr. III/Inf.	[illegible]							
			Inclinada								
			Reduzida								
[illegible]	[illegible]	166 13 30	Corr. I/Sup.	[illegible]	[illegible]		[illegible]				
		46 13 40	Corr. II/Med.	[illegible]			[illegible] 26 [illegible]				
			Corr. III/Inf.	[illegible]							
			Inclinada								
			Reduzida								
[illegible]	[illegible]	[illegible] 11 40	Corr. I/Sup.	[illegible]			30 [illegible]				
		[illegible]	Corr. II/Med.	1658			269 [illegible]				
			Corr. III/Inf.	[illegible]							
			Inclinada								
			Reduzida								
[illegible]	[illegible]	151 [illegible]	Corr. I/Sup.	[illegible]	[illegible]		[illegible]				
		[illegible]	Corr. II/Med.	[illegible]			[illegible]				
			Corr. III/Inf.	[illegible]							
			Inclinada								
			Reduzida								

CROQUIS



Data 19 de junho de 19 87

INCRA

COORDENADORIA:

PROJETO: Filinto Müller

GLEBA/IMÓVEL: Panelas

MUNICÍPIO: Aripuanã

ESTADO: Mato Grosso

FIRMA: Const. Triunfo Ltda

SERVIÇO: Taqueometria

INSTRUMENTO: Wild T1A 87494

OPERADOR: João V. Sandro

VISTO FISCALIZAÇÃO:

ESTAÇÃO Δ I	PONTO VISADO	ÂNGULO HORIZONTAL			DISTÂNCIA ELETRÔNICA OU MIRA	LEITURAS	TRENA	+ −	ÂNGULO VERTICAL			DIF. DE NÍVEL PONTO	DIF. DE NÍVEL MÉDIA	MÉDIAS ANGULAR	MÉDIAS LINEAR
JV 01/129	JV 01/128	001	16	20	Corr. I/Sup.	2058			90	13	40				
		181	16	35	Corr. II/Med.	1679			269	46	05				
					Corr. III/Inf.	1300									
					Inclinada	75,80									
					Reduzida	75,80									
Δ1 1,45	JV 01/130	182	52	10	Corr. I/Sup.	1658			90	16	25			181° 35' 35"	
		002	51	55	Corr. II/Med.	1329			269	43	20				
					Corr. III/Inf.	1000	65,80								
					Inclinada										
					Reduzida	65,80								65,80	
JV 01/130	JV 01/129	001	54	55	Corr. I/Sup.	1658			90	04	30				
		181	55	00	Corr. II/Med.	1329			269	55	20				
					Corr. III/Inf.	1000									
					Inclinada										
					Reduzida	65,80									
Δ1 1,53	JV 01/131	126	23	40	Corr. I/Sup	1514			89	39	00			124° 28' 50"	
		306	23	55	Corr. II/Med.	1257			270	20	45				
					Corr. III/Inf.	1000	51,40								
					Inclinada										
					Reduzida	51,40								51,30	
JV 01/131	JV 01/130	002	59	30	Corr. I/Sup.	1512			90	58	30				
		182	59	50	Corr. II/Med.	1256			269	01	25				
					Corr. III/Inf.	1000									
					Inclinada										
Δ1 1,53					Reduzida	5120									
	JV 01/132	176	04	15	Corr. I/Sup.									173° 04' 18"	
		356	03	40	Corr. II/Med.										
					Corr. III/Inf.		19,00								
					Inclinada										
					Reduzida									19,00	

CROQUIS

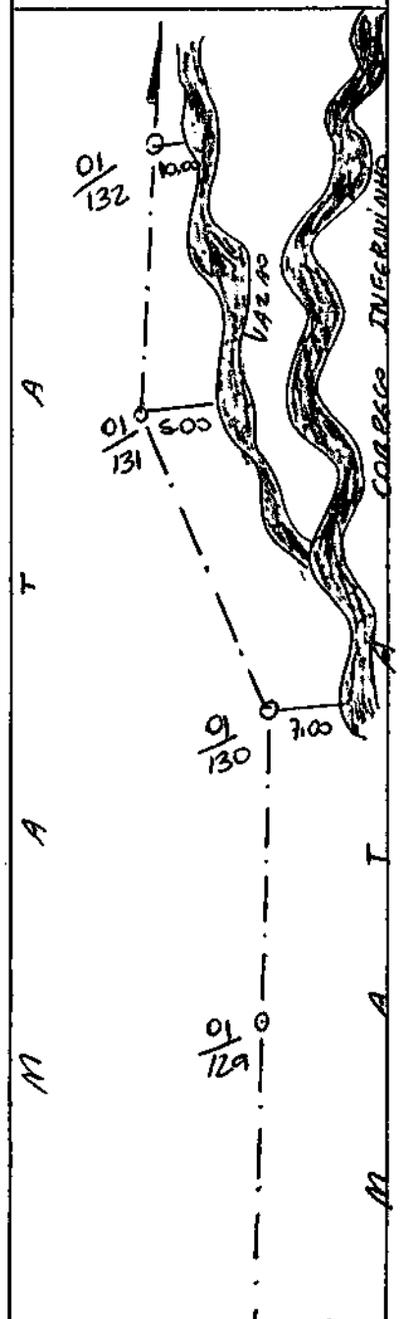

Data 19 de junho de 19[illegible]

Pág. [illegible]

INCRA

COORDENADORIA:

PROJETO: [illegible]

GLEBA IMÓVEL: [illegible]

MUNICÍPIO: [illegible]

ESTADO: [illegible]

FIRMA: [illegible]

SERVIÇO: [illegible]

INSTRUMENTO: [illegible]

OPERADOR: [illegible]

VISTO FISCALIZAÇÃO:

ESTAÇÃO Δ I	PONTO VISADO	ÂNGULO HORIZONTAL			DISTÂNCIA ELETRÔNICA OU MIRA	LEITURAS	TRENA	+ −	ÂNGULO VERTICAL			DIF. DE NÍVEL PONTO	DIF. DE NÍVEL MÉDIA	MÉDIAS ANGULAR	MÉDIAS LINEAR
[illegible]	[illegible]	[illegible]	[illegible]	[illegible]	Corr I/Sup.	[illegible]			[illegible]	[illegible]	[illegible]				
		[illegible]	[illegible]		Corr. II/Med.	167 [illegible]			[illegible]	46					
					Corr III/Inf	[illegible]									
					Inclinada										
					Reduzida										
[illegible]	[illegible]	[illegible]		[illegible]	Corr I/Sup.	[illegible]	[illegible]		[illegible]	16	[illegible]				
		[illegible]	[illegible]	[illegible]	Corr II/Med.	[illegible]			[illegible]	[illegible]	[illegible]				
					Corr. III/Inf.	[illegible]									
					Inclinada										
					Reduzida										
[illegible]	[illegible]	[illegible]	[illegible]	[illegible]	Corr I/Sup.	[illegible]			[illegible]	[illegible]	[illegible]				
		[illegible]	[illegible]	[illegible]	Corr II/Med.	[illegible]			[illegible]	[illegible]					
					Corr III/Inf	[illegible]									
					Inclinada										
					Reduzida										
[illegible]	[illegible]	[illegible]		[illegible]	Corr I/Sup	[illegible]	[illegible]		[illegible]	[illegible]	[illegible]				
		[illegible]	[illegible]		Corr II/Med.	16 [illegible]			[illegible]	60	45				
					Corr III/Inf	[illegible]									
					Inclinada										
					Reduzida										
[illegible]	[illegible]	[illegible]		[illegible]	Corr I/Sup.	[illegible]			[illegible]	[illegible]	[illegible]				
		[illegible]	[illegible]	[illegible]	Corr II Med	12 6			26	01	23				
					Corr III/Inf.	[illegible]									
					Inclinada										
					Reduzida										
[illegible]	[illegible]	[illegible]	[illegible]	[illegible]	Corr I/Sup										
		[illegible]	[illegible]	[illegible]	Corr II Med.										
					Corr III/Inf.										
					Inclinada										
					Reduzida										

CROQUIS

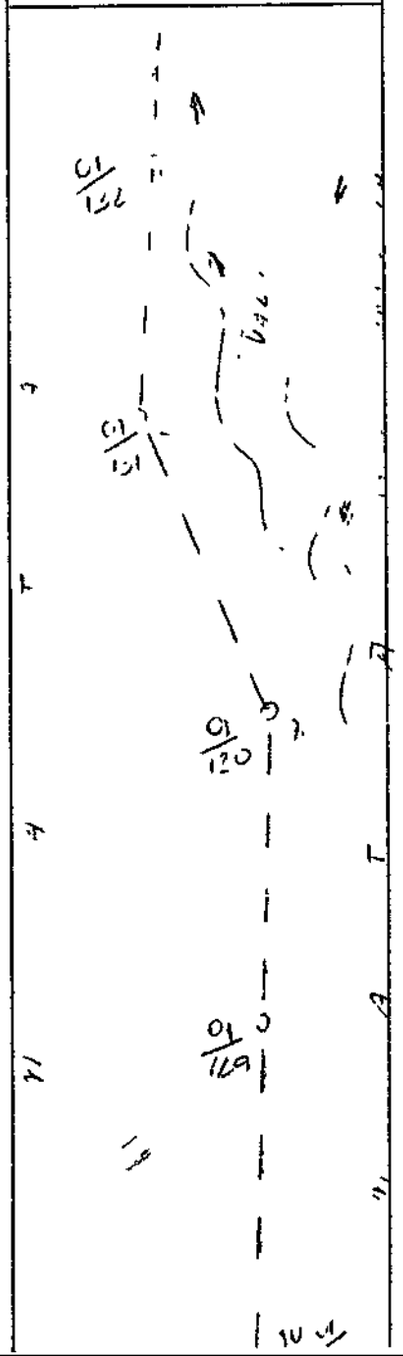

Data 19 de junho de 1981

INCRA

COORDENADORIA:

PROJETO: Filinto Bulle

GLEBA/IMÓVEL: Panelas

MUNICÍPIO: Aripuanã

ESTADO: Mato Grosso

FIRMA: Const. Triunfo Ltda

SERVIÇO: Taqueometrico

INSTRUMENTO: Wild T1A 87494

OPERADOR: João V. dos Santos

VISTO FISCALIZAÇÃO:

ESTAÇÃO Δ I	PONTO VISADO	ÂNGULO HORIZONTAL	DISTÂNCIA ELETRÔNICA OU MIRA	DISTÂNCIA LEITURAS	DISTÂNCIA TRENA	+ −	ÂNGULO VERTICAL	DIF. DE NÍVEL PONTO	DIF. DE NÍVEL MÉDIA	MÉDIAS ANGULAR	MÉDIAS LINEAR
JV 01/132	JV 01/131	002 27 00	Corr. I/Sup.							134° 32' 30"	
		182 26 45	Corr. II/Med.								
			Corr. III/Inf.								
			Inclinada								
			Reduzida								
	JV 01/133	136 59 30	Corr. I/Sup.		14.50						
		316 59 15	Corr. II/Med.								
			Corr. III/Inf.								
			Inclinada								
			Reduzida								14,50
JV 01/133	JV 01/132	002 39 35	Corr. I/Sup.							265° 19' 40"	
		182 39 45	Corr. II/Med.								
			Corr. III/Inf.								
			Inclinada								
			Reduzida								
Δ I 150	JV 01/134	269 59 35	Corr. I/Sup	1756	75.60		90 02 15				
		087 59 20	Corr. II/Med.	1378			269 57 40				
			Corr. III/Inf.	1000							
			Inclinada	75,60							
			Reduzida	7560							75,45
JV 01/134	JV 01/133	002 22 45	Corr. I/Sup.	1953			90 03 15			291° 30' 55"	
		182 22 55	Corr. II/Med.	1576			269 56 40				
			Corr. III/Inf.	1200							
			Inclinada	75 30							
			Reduzida	75,30							
Δ I 1,51	VF 05-365= JV 01/135	293 54 00	Corr. I/Sup.		25.40						
		113 53 30	Corr. II/Med.								
			Corr. III/Inf.								
			Inclinada								
			Reduzida								25,40

CROQUIS

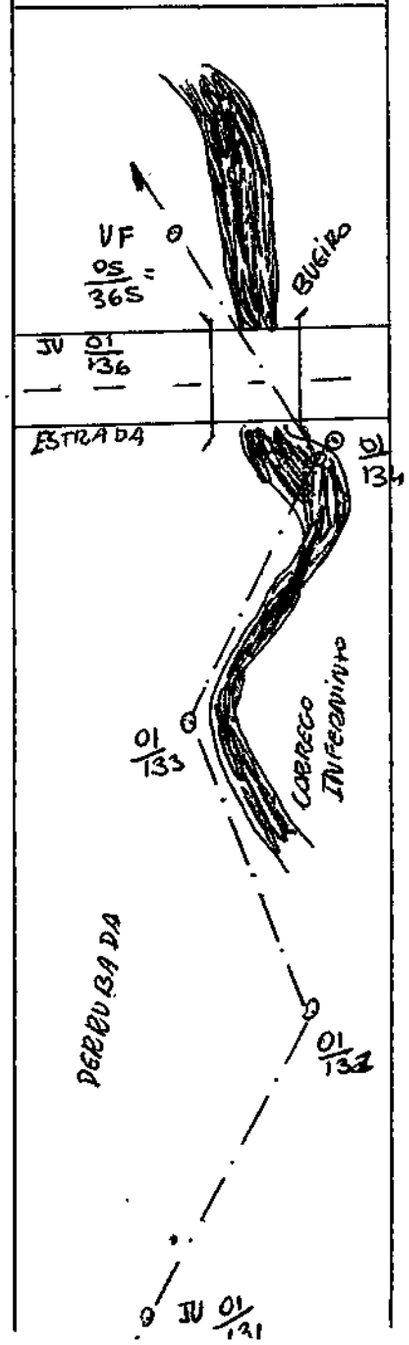

Data 19 de junho de 19[illegible]   Pág. [illegible]

INCRA

COORDENADORIA:

PROJETO: [illegible]

GLEBA/IMÓVEL: [illegible]

MUNICÍPIO: [illegible]

ESTADO: [illegible]

FIRMA: [illegible]

SERVIÇO: [illegible]

INSTRUMENTO: [illegible]

OPERADOR: [illegible]

VISTO FISCALIZAÇÃO

ESTAÇÃO ΔI	PONTO VISADO	ÂNGULO HORIZONTAL	DISTÂNCIA ELETRÔNICA OU MIRA	LEITURAS	TRENA	+ −	ÂNGULO VERTICAL	DIF. DE NÍVEL PONTO	DIF. DE NÍVEL MÉDIA	MÉDIAS ANGULAR	MÉDIAS LINEAR
[illegible]	[illegible]	[illegible]	Corr. I/Sup. Corr. II/Med Corr. III/Inf. Inclinada Reduzida								
	JV [illegible]	[illegible]	Corr. I/Sup. Corr. II/Med. Corr. III/Inf. Inclinada Reduzida		[illegible]						
JV [illegible] ΔI [illegible]	[illegible]	[illegible]	Corr. I/Sup Corr. II/Med Corr. III/Inf Inclinada Reduzida								
	[illegible]	[illegible]	Corr. I/Sup Corr. II/Med. Corr. III/Inf Inclinada Reduzida	1126 [illegible] [illegible]	[illegible]		[illegible]				
[illegible] ΔI [illegible]	JV [illegible]	[illegible]	Corr. I/Sup Corr. II/Med. Corr. III/Inf Inclinada Reduzida	[illegible] [illegible] 1200			[illegible]				
	VF [illegible]	[illegible]	Corr. I/Sup. Corr. II/Med. Corr. III/Inf Inclinada Reduzida		[illegible]						

CROQUIS



Data 19 de Junho de 1987

INCRA

COORDENADORIA:

PROJETO: Filinto Müller

GLEBA/IMÓVEL: Paulos

MUNICÍPIO: Aripuanã

ESTADO: Mato Grosso

FIRMA: Const. Triunfo Ltda

SERVIÇO: Aqueometrico

INSTRUMENTO: Wild T1A 81494

OPERADOR: João V. Santos

VISTO FISCALIZAÇÃO:

ESTAÇÃO Δ I	PONTO VISADO	ÂNGULO HORIZONTAL			DISTÂNCIA ELETRÔNICA OU MIRA	LEITURAS	TRENA	+ −	ÂNGULO VERTICAL			DIF. DE NÍVEL PONTO	MÉDIA	MÉDIAS ANGULAR	LINEAR
VF 05/365 = JV 01/135	JV 01/134	002	28	45	Corr. I/Sup.									160 05' 45"	
		182	28	25	Corr. II/Med.										
					Corr. III/Inf.										
					Inclinada										
					Reduzida										
	VF 05/364	018	34	30	Corr. I/Sup.										
		198	34	10	Corr. II/Med.										
					Corr. III/Inf.	ANULAÇÃO									
					Inclinada										
					Reduzida									00 00	
					Corr. I/Sup.										
					Corr. II/Med.										
					Corr. III/Inf.										
					Inclinada										
					Reduzida										
					Corr. I/Sup										
					Corr. II/Med.										
					Corr. III/Inf.										
					Inclinada										
					Reduzida										
					Corr. I/Sup.										
					Corr. II/Med.										
					Corr. III/Inf.										
					Inclinada										
					Reduzida										
					Corr. I/Sup.										
					Corr. II/Med.										
					Corr. III/Inf.										
					Inclinada										
					Reduzida										

CROQUIS

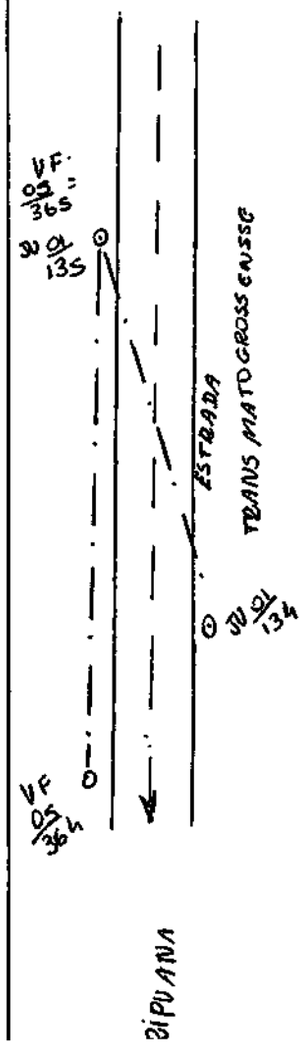

Data 19 de [illegible] de 19[illegible]

INCRA

COORDENADORIA

PROJETO: [illegible]

GLEBA IMÓVEL: [illegible]

MUNICÍPIO: [illegible]

ESTADO: [illegible]

FIRMA: [illegible]

SERVIÇO: [illegible]

INSTRUMENTO: [illegible]

OPERADOR: [illegible]

VISTO FISCALIZAÇÃO

ESTAÇÃO Δ I	PONTO VISADO	ÂNGULO HORIZONTAL	DISTÂNCIA: ELETRÔNICA OU MIRA	DISTÂNCIA: LEITURAS	DISTÂNCIA: TRENA	+ −	ÂNGULO VERTICAL	DIF DE NÍVEL: PONTO	DIF DE NÍVEL: MÉDIA	MÉDIAS: ANGULAR	MÉDIAS: LINEAR
VF 02/365 JV 01/135	JV 01/[illegible]	162 45 45	Corr. I/Sup.								
		156 45 25	Corr. II/Med.								
			Corr. III/Inf.								
			Inclinada								
			Reduzida								
	VF 02/364	[illegible]	Corr. I/Sup.								
		[illegible]	Corr. II/Med.								
			Corr. III/Inf.	ANULADA							
			Inclinada								
			Reduzida								
			Corr. I/Sup.								
			Corr. II/Med.								
			Corr. III/Inf.								
			Inclinada								
			Reduzida								
			Corr. I/Sup.								
			Corr. II/Med.								
			Corr. III/Inf.								
			Inclinada								
			Reduzida								
			Corr. I/Sup.								
			Corr. II/Med.								
			Corr. III/Inf.								
			Inclinada								
			Reduzida								
			Corr. I/Sup.								
			Corr. II/Med.								
			Corr. III/Inf.								
			Inclinada								
			Reduzida								

CROQUIS

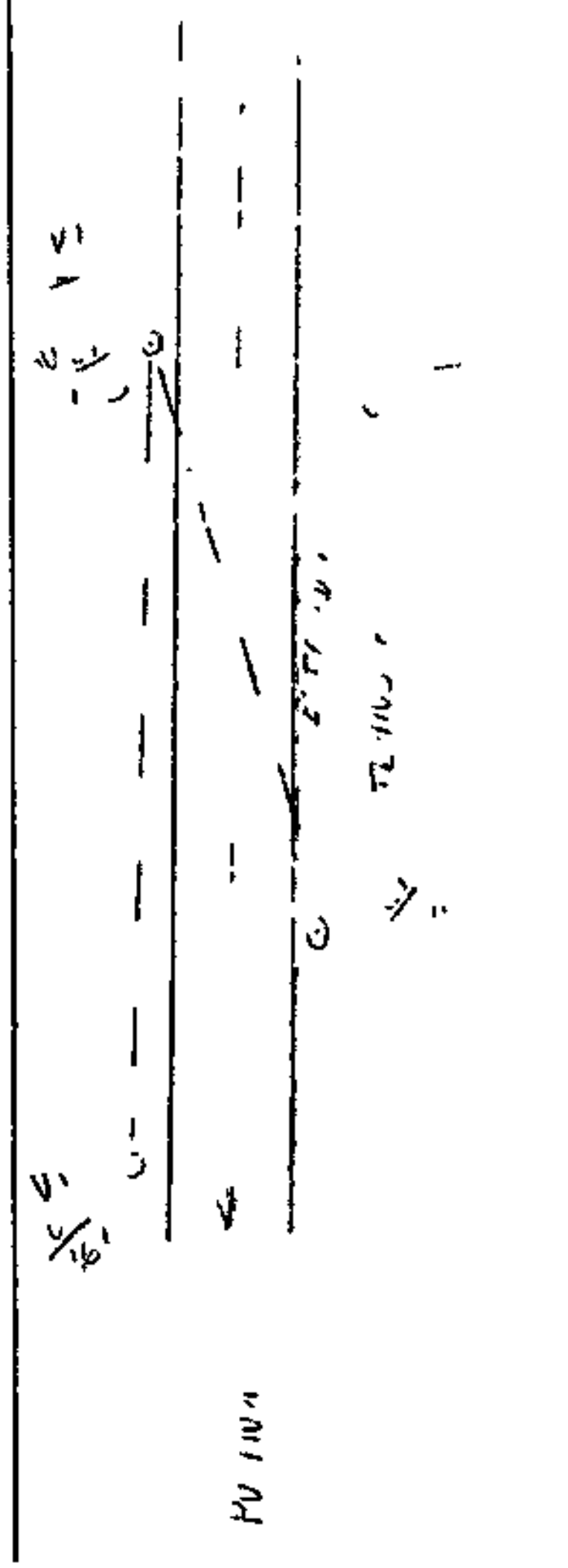

Data____de_____de 19____ Pág._____

INCRA

COORDENADORIA:

PROJETO:

GLEBA/IMÓVEL:

MUNICÍPIO:

ESTADO:

FIRMA:

SERVIÇO:

INSTRUMENTO:

OPERADOR:

VISTO FISCALIZAÇÃO:

ESTAÇÃO Δ I	PONTO VISADO	ÂNGULO HORIZONTAL	DISTÂNCIA ELETRÔNICA OU MIRA	DISTÂNCIA LEITURAS	DISTÂNCIA TRENA	+ −	ÂNGULO VERTICAL	DIF. DE NÍVEL PONTO	DIF. DE NÍVEL MÉDIA	MÉDIAS ANGULAR	MÉDIAS LINEAR
			Corr. I/Sup.								
			Corr. II/Med.								
			Corr. III/Inf.								
			Inclinada								
			Reduzida								
			Corr. I/Sup.								
			Corr. II/Med.								
			Corr. III/Inf.								
			Inclinada								
			Reduzida								
			Corr. I/Sup.								
			Corr. II/Med.								
			Corr. III/Inf.								
			Inclinada								
			Reduzida								
			Corr. I/Sup								
			Corr. II/Med.								
			Corr. III/Inf.								
			Inclinada								
			Reduzida								
			Corr. I/Sup.								
			Corr. II/Med.								
			Corr. III/Inf.								
			Inclinada								
			Reduzida								
			Corr. I/Sup.								
			Corr. II/Med.								
			Corr. III/Inf.								
			Inclinada								
			Reduzida								

CROQUIS

Data___de___ de 19

Pág.___

INCRA

COORDENADORIA

PROJETO:

GLEBA IMOVEL:

MUNICIPIO

ESTADO

FIRMA:

SERVIÇO:

INSTRUMENTO:

OPERADOR

VISTO FISCALIZAÇÃO

ESTAÇÃO Δ I	PONTO VISADO	ÂNGULO HORIZONTAL	DISTÂNCIA ELETRÔNICA OU MIRA	DISTÂNCIA LEITURAS	DISTÂNCIA TRENA	+ −	ÂNGULO VERTICAL	DIF. DE NÍVEL PONTO	DIF. DE NÍVEL MÉDIA	MÉDIAS ANGULAR	MÉDIAS LINEAR
			Corr. I/Sup.								
			Corr. II/Med.								
			Corr III/Inf								
			Inclinada								
			Reduzida								
			Corr I/Sup								
			Corr II/Med.								
			Corr. III/Inf.								
			Inclinada								
			Reduzida								
			Corr I/Sup.								
			Corr II/Med.								
			Corr III/Inf								
			Inclinada								
			Reduzida								
			Corr I/Sup								
			Corr II/Med.								
			Corr III/Inf								
			Inclinada								
			Reduzida								
			Corr. I/Sup.								
			Corr. II/Med.								
			Corr III/Inf								
			Inclinada								
			Reduzida								
			Corr I/Sup								
			Corr II/Med.								
			Corr III/Inf								
			Inclinada								
			Reduzida								

CROQUIS

Data 23 de Junho de 1982

INCRA

COORDENADORIA:

PROJETO: Filinto Müller

GLEBA/IMOVEL: Paineiras

MUNICÍPIO: Aripuanã

ESTADO: Mato Grosso

FIRMA: Const. Triunfo Brasil

SERVIÇO: Taqueometrico

INSTRUMENTO: Wild T1A 87494

OPERADOR: João V. dos Santos

VISTO FISCALIZAÇÃO:

ESTAÇÃO Δ I	PONTO VISADO	ÂNGULO HORIZONTAL	DISTÂNCIA ELETRÔNICA OU MIRA	LEITURAS	TRENA	+ −	ÂNGULO VERTICAL	DIF. DE NÍVEL PONTO	DIF. DE NÍVEL MÉDIA	MÉDIAS ANGULAR	MÉDIAS LINEAR
JV 02/199	JV 02/198	001 42 20	Corr. I/Sup.	1870			91 48 15			179° 33' 13"	
		181 42 30	Corr. II/Med.	1435			268 11 40				
			Corr. III/Inf.	1000							
			Inclinada	87.00							
			Reduzida	86.91							
Δ1 1.52	JV 02/200	181 15 40	Corr. I/Sup.		31.08					31.08	
		001 15 35	Corr. II/Med.								
			Corr. III/Inf.								
			Inclinada								
			Reduzida								
JV 02/200	JV 02/199	001 39 45	Corr. I/Sup.							181° 00' 08"	
		181 39 55	Corr. II/Med.								
			Corr. III/Inf.								
			Inclinada								
			Reduzida								
Δ1 1.54	JV 02/201	182 40 00	Corr. I/Sup	2350	75.00		89 31 40				
		002 39 55	Corr. II/Med.	1975			270 28 20				
			Corr. III/Inf.	1600							
			Inclinada								
			Reduzida	75.00						75.00	
JV 02/201	JV 02/200	002 28 25	Corr. I/Sup.	2250			89 56 30			180° 50' 58"	
		182 28 30	Corr. II/Med.	1875			270 03 25				
			Corr. III/Inf.	1500							
			Inclinada								
			Reduzida	75.00							
Δ1 1.55	JV 02/202	183 19 30	Corr. I/Sup.		28.10					28.10	
		003 19 20	Corr. II/Med.								
			Corr. III/Inf.								
			Inclinada								
			Reduzida								

CROQUIS

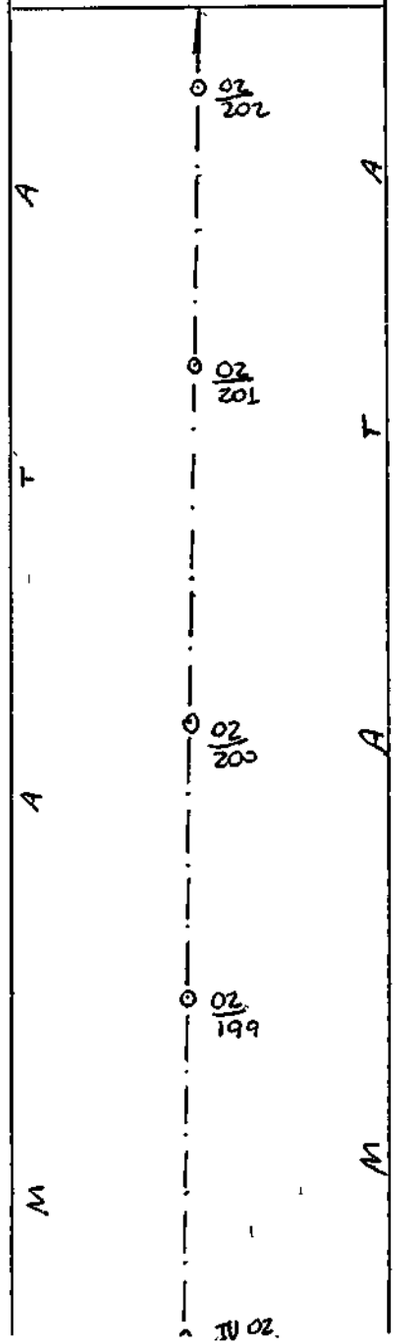

INCRA

Data 22 de [illegible] de 19[illegible]

Pág. [illegible]

COORDENADORIA

PROJETO:

GLEBA/IMÓVEL

MUNICÍPIO

ESTADO

FIRMA

SERVIÇO

INSTRUMENTO:

OPERADOR:

VISTO FISCALIZAÇÃO:

ESTAÇÃO Δ I	PONTO VISADO	ÂNGULO HORIZONTAL	DISTÂNCIA: ELETRÔNICA OU MIRA	DISTÂNCIA: LEITURAS	DISTÂNCIA: TRENA	+ −	ÂNGULO VERTICAL	DIF. DE NÍVEL: PONTO	DIF. DE NÍVEL: MÉDIA	MÉDIAS: ANGULAR	MÉDIAS: LINEAR
			Corr. I/Sup.								
			Corr. II/Med.								
			Corr. III/Inf.								
			Inclinada								
			Reduzida								
			Corr. I/Sup.								
			Corr. II/Med.								
			Corr. III/Inf.								
			Inclinada								
			Reduzida								
			Corr. I/Sup.								
			Corr. II/Med.								
			Corr. III/Inf.								
			Inclinada								
			Reduzida								
			Corr. I/Sup.								
			Corr. II/Med.								
			Corr. III/Inf.								
			Inclinada								
			Reduzida								
			Corr. I/Sup.								
			Corr. II/Med.								
			Corr. III/Inf.								
			Inclinada								
			Reduzida								
			Corr. I/Sup.								
			Corr. II/Med.								
			Corr. III/Inf.								
			Inclinada								
			Reduzida								

CROQUIS

Data 23 de junho de 1987

INCRA

COORDENADORIA:

PROJETO: Filinto Müller

GLEBA/IMÓVEL: Panelas

MUNICÍPIO: Aripuanã

ESTADO: Mato Grosso

FIRMA: Const. Triunfo Ltda

SERVIÇO: Taqueometrico

INSTRUMENTO: Wild T1A 87494

OPERADOR: João V. dos santos

VISTO FISCALIZAÇÃO:

ESTAÇÃO Δ I	PONTO VISADO	ÂNGULO HORIZONTAL			DISTÂNCIA ELETRÔNICA OU MIRA	LEITURAS	TRENA	+ −	ÂNGULO VERTICAL			DIF. DE NÍVEL PONTO	DIF. DE NÍVEL MÉDIA	MÉDIAS ANGULAR	MÉDIAS LINEAR
JV 02/202	JV 02/201	002	43	10	Corr. I/Sup.									178° 34' 20"	
		182	43	20	Corr. II/Med.										
					Corr. III/Inf.										
					Inclinada										
					Reduzida										
	JV 02/203	181	17	45	Corr. I/Sup.		50.00								
		001	17	25	Corr. II/Med.										
					Corr. III/Inf.										
					Inclinada										
					Reduzida									50.00	
JV 02/203	JV 02/202	001	59	45	Corr. I/Sup.									180° 42' 43"	
		181	59	40	Corr. II/Med.										
					Corr. III/Inf.										
					Inclinada										
					Reduzida										
	JV 02/204	182	42	20	Corr. I/Sup		20.00								
		002	42	30	Corr. II/Med.										
					Corr. III/Inf.										
					Inclinada										
					Reduzida									20.00	
JV 02/204	JV 02/203	003	13	00	Corr. I/Sup.									179° 38' 13"	
		183	13	25	Corr. II/Med.										
					Corr. III/Inf.										
					Inclinada										
					Reduzida										
	JV 02/205	182	51	30	Corr. I/Sup.		27.30								
		002	51	20	Corr. II/Med.										
					Corr. III/Inf.										
					Inclinada										
					Reduzida									27.30	

CROQUIS

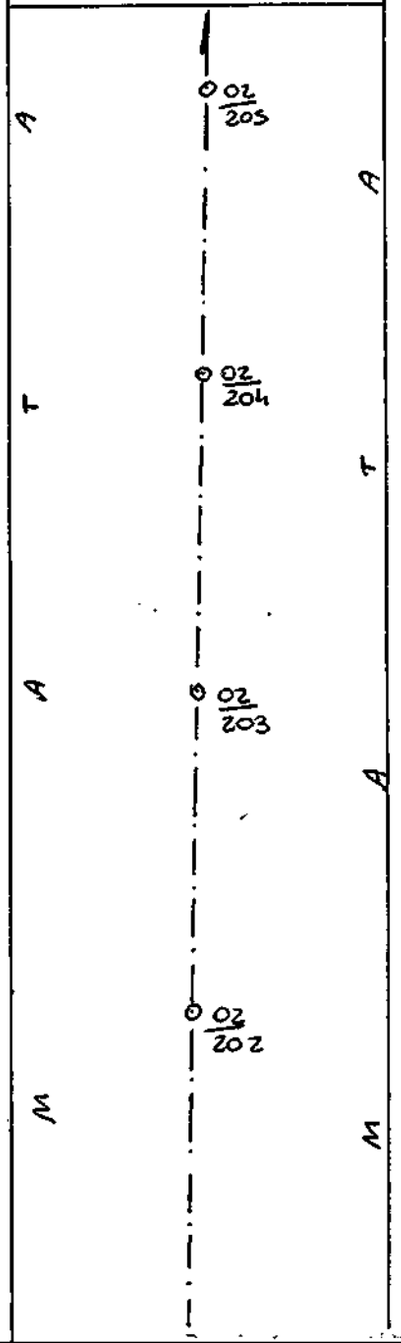

Data 2 de julho de 19 [illegible]

Pág. [illegible]

INCRA

COORDENADORIA:

PROJETO: [illegible]

GLEBA/IMOVEL: [illegible]

MUNICÍPIO: [illegible]

ESTADO: [illegible]

FIRMA: [illegible]

SERVIÇO: [illegible]

INSTRUMENTO: [illegible]

OPERADOR: [illegible]

VISTO FISCALIZAÇÃO:

ESTAÇÃO Δ I	PONTO VISADO	ÂNGULO HORIZONTAL			DISTÂNCIA ELETRÔNICA OU MIRA	LEITURAS	TRENA	+ −	ÂNGULO VERTICAL	DIF. DE NÍVEL PONTO	DIF. DE NÍVEL MÉDIA	MÉDIAS ANGULAR	MÉDIAS LINEAR
JV [illegible]	JV [illegible]	[illegible]	43	30	Corr. I/Sup.								
		136	13	16	Corr. II/Med.								
					Corr. III/Inf.								
					Inclinada								
					Reduzida								
	JV [illegible]	[illegible]	11	[illegible]	Corr. I/Sup.		30 [illegible]						
		[illegible]	11	[illegible]	Corr. II/Med.								
					Corr. III/Inf.								
					Inclinada								
					Reduzida								
JI [illegible]	JV [illegible]	[illegible]	[illegible]	[illegible]	Corr. I/Sup.								
		[illegible]	[illegible]	[illegible]	Corr. II/Med.								
					Corr. III/Inf.								
					Inclinada								
					Reduzida								
	JV [illegible]	[illegible]	46	[illegible]	Corr. I/Sup.		20 00						
		[illegible]	[illegible]	[illegible]	Corr. II/Med.								
					Corr. III/Inf.								
					Inclinada								
					Reduzida								
[illegible]	JV [illegible]	[illegible]	[illegible]	[illegible]	Corr. I/Sup.								
		[illegible]	[illegible]	[illegible]	Corr. II/Med.								
					Corr. III/Inf.								
					Inclinada								
					Reduzida								
	JV [illegible]	[illegible]	1	30	Corr. I/Sup.		21 30						
		[illegible]	1	[illegible]	Corr. II/Med.								
					Corr. III/Inf.								
					Inclinada								
					Reduzida								

CROQUIS

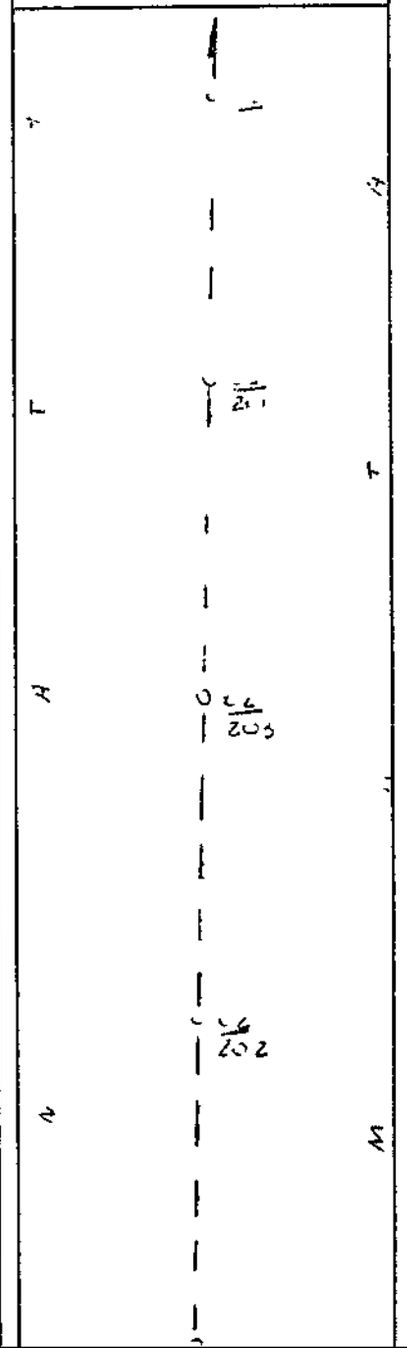

Data 23 de Junho de 19 87

INCRA

COORDENADORIA:

PROJETO: Filinto Müller

GLEBA/IMOVEL: Panelas

MUNICÍPIO: Aripuanã

ESTADO: Mato Grosso

FIRMA: Const. Triunfo Ltda

SERVIÇO: Taqueometrico

INSTRUMENTO: Wild T1A 87494

OPERADOR: João V. dos Santos

VISTO FISCALIZAÇÃO:

ESTAÇÃO Δ I	PONTO VISADO	ÂNGULO HORIZONTAL			DISTÂNCIA ELETRÔNICA OU MIRA	LEITURAS	TRENA	+ −	ÂNGULO VERTICAL			DIF. DE NÍVEL PONTO	DIF. DE NÍVEL MÉDIA	MÉDIAS ANGULAR	MÉDIAS LINEAR
JV 02/205	JV 02/204	001	35	35	Corr. I/Sup.									180° 40' 30"	
		181	35	40	Corr. II/Med.										
					Corr. III/Inf.										
					Inclinada										
					Reduzida										
	JV 02/206	182	16	05	Corr. I/Sup.		43.00								
		002	15	50	Corr. II/Med.										
					Corr. III/Inf.										
					Inclinada										
					Reduzida									43.00	
JV 02/206	JV 02/205	002	33	40	Corr. I/Sup.									178° 35' 33"	
		182	33	50	Corr. II/Med.										
					Corr. III/Inf.										
					Inclinada										
					Reduzida										
	JV 02/207	181	09	20	Corr. I/Sup		33.20								
		001	09	15	Corr. II/Med.										
					Corr. III/Inf.										
					Inclinada										
					Reduzida									33.20	
JV 02/207	JV 02/206	002	25	45	Corr. I/Sup.									181° 43' 30"	
		182	25	55	Corr. II/Med.										
					Corr. III/Inf.										
					Inclinada										
					Reduzida										
AI 148	JV 02/208	184	09	20	Corr. I/Sup.	22040	70.00		83	52	15				
		004	09	20	Corr. II/Med.	18.52			276	07	40				
					Corr. III/Inf.	1500									
					Inclinada	70.40									
					Reduzida	69.20								69.35	

CROQUIS

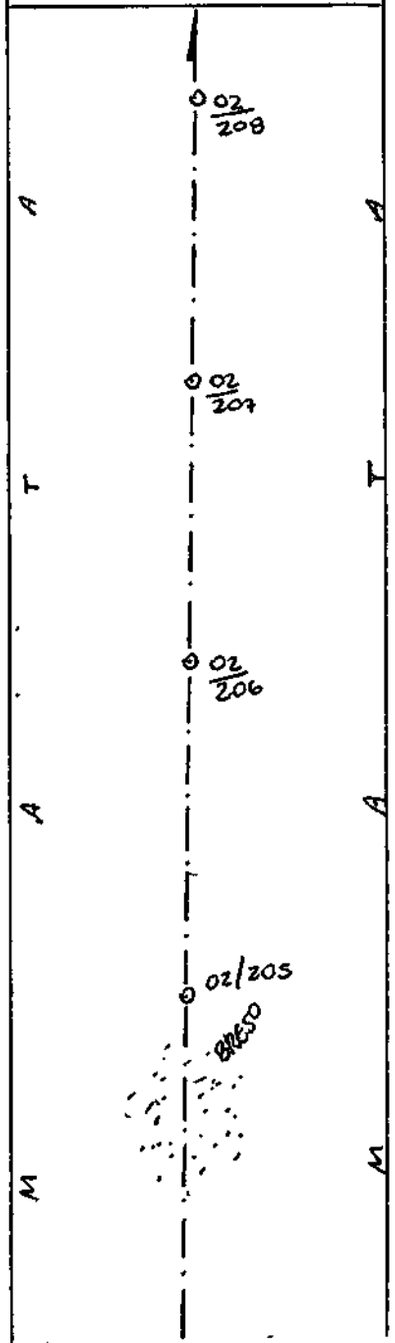

Data [illegible] de [illegible] de 19 [illegible]

Pág. [illegible]

INCRA

COORDENADORIA:

PROJETO: [illegible]

GLEBA IMÓVEL [illegible]

MUNICÍPIO: [illegible]

ESTADO [illegible]

FIRMA [illegible]

SERVIÇO: [illegible]

INSTRUMENTO: [illegible]

OPERADOR [illegible]

VISTO FISCALIZAÇÃO:

ESTAÇÃO Δ I	PONTO VISADO	ÂNGULO HORIZONTAL	DISTÂNCIA ELETRÔNICA OU MIRA	DISTÂNCIA LEITURAS	DISTÂNCIA TRENA	+ −	ÂNGULO VERTICAL	DIF. DE NÍVEL PONTO	DIF. DE NÍVEL MÉDIA	MÉDIAS ANGULAR	MÉDIAS LINEAR
[illegible]	[illegible]	[illegible] 35 35 / [illegible] 5 40	Corr. I/Sup. Corr. II/Med. Corr. III/Inf. Inclinada Reduzida								
	[illegible]	[illegible] 16 [illegible]	Corr. I/Sup. Corr. II/Med. Corr. III/Inf. Inclinada Reduzida		[illegible]						
[illegible]	[illegible]	[illegible]	Corr. I/Sup. Corr. II/Med. Corr. III/Inf. Inclinada Reduzida								
	[illegible]	[illegible]	Corr. I/Sup. Corr. II/Med. Corr. III/Inf. Inclinada Reduzida		[illegible]						
[illegible] ΔI [illegible]	[illegible]	[illegible]	Corr. I/Sup. Corr. II/Med. Corr. III/Inf. Inclinada Reduzida								
	[illegible]	[illegible]	Corr. I/Sup. Corr. II/Med. Corr. III/Inf. Inclinada Reduzida	2201 / [illegible] / 150	[illegible]		[illegible] 40				

CROQUIS

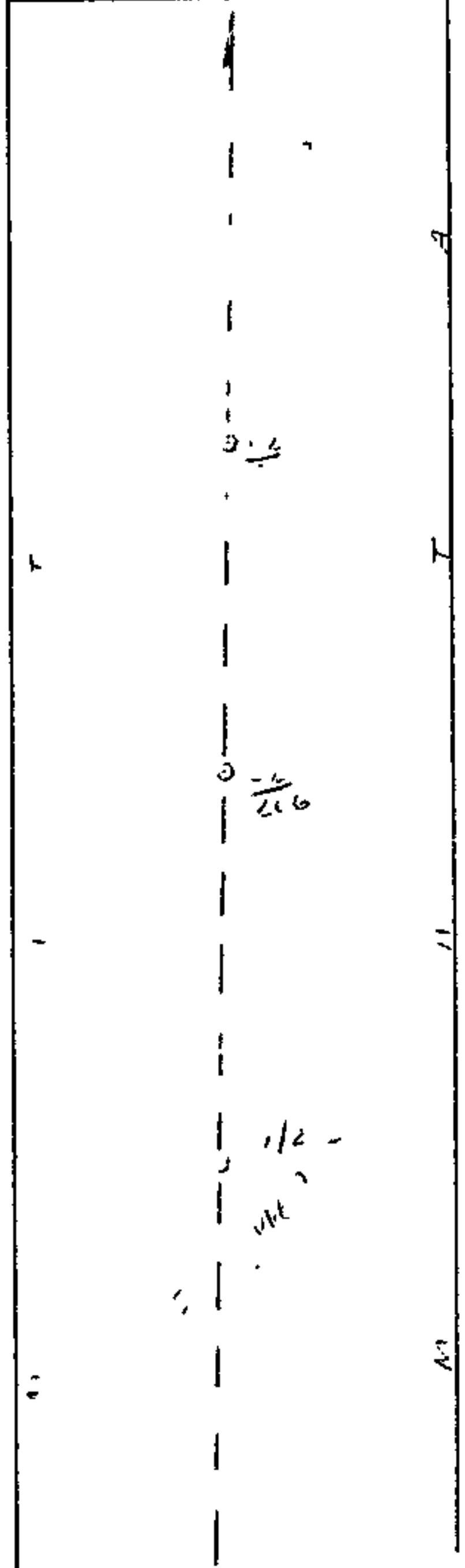

Data 23 de junho de 1987

INCRA

COORDENADORIA:

PROJETO: Filinto Müller

GLEBA/IMÓVEL: Panelas

MUNICÍPIO: Aripuanã

ESTADO: Mato Grosso

FIRMA: Const. Triunfo Ltda

SERVIÇO: Taqueometrico

INSTRUMENTO: Wild T1A 87494

OPERADOR: João V. dos santos

VISTO FISCALIZAÇÃO:

ESTAÇÃO Δ I	PONTO VISADO	ÂNGULO HORIZONTAL			DISTÂNCIA ELETRÔNICA OU MIRA	LEITURAS	TRENA	+ −	ÂNGULO VERTICAL			DIF. DE NÍVEL PONTO	DIF. DE NÍVEL MÉDIA	MÉDIAS ANGULAR	MÉDIAS LINEAR
JV 02/208	JV 02/207	000	58	40	Corr. I/Sup.	1707			95	42	10			179° 33' 45"	
		180	58	50	Corr. II/Med.	1351			264	17	40				
					Corr. III/Inf.	1000									
					Inclinada										
					Reduzida	6920									
Δ1 1.37	JV 02/209	180	22	35	Corr. I/Sup.	1756	56.00		74	20	20				
		000	22	25	Corr. II/Med.	1478			285	39	35				
					Corr. III/Inf.	1200									
					Inclinada	55 60									
					Reduzida	51 54								51,16	
JV 02/209	JV 02/208	002	25	25	Corr. I/Sup.	2046			105	20	40				
		182	25	25	Corr. II/Med.	1773			254	39	10				
					Corr. III/Inf.	1500									
					Inclinada	54.60									
					Reduzida	50 78									
	JV 02/210	181	37	25	Corr. I/Sup		48.00							179° 13' 03"	
		001	37	30	Corr. II/Med.										
					Corr. III/Inf.										
					Inclinada										
					Reduzida									48.00	
JV 02/210	JV 02/209	001	59	10	Corr. I/Sup.										
		181	59	00	Corr. II/Med.										
					Corr. III/Inf.										
					Inclinada										
					Reduzida										
	JV 02/211	184	17	35	Corr. I/Sup.		37.50							183° 18' 28"	
		004	17	30	Corr. II/Med.										
					Corr. III/Inf.										
					Inclinada										
					Reduzida									37.50	

CROQUIS

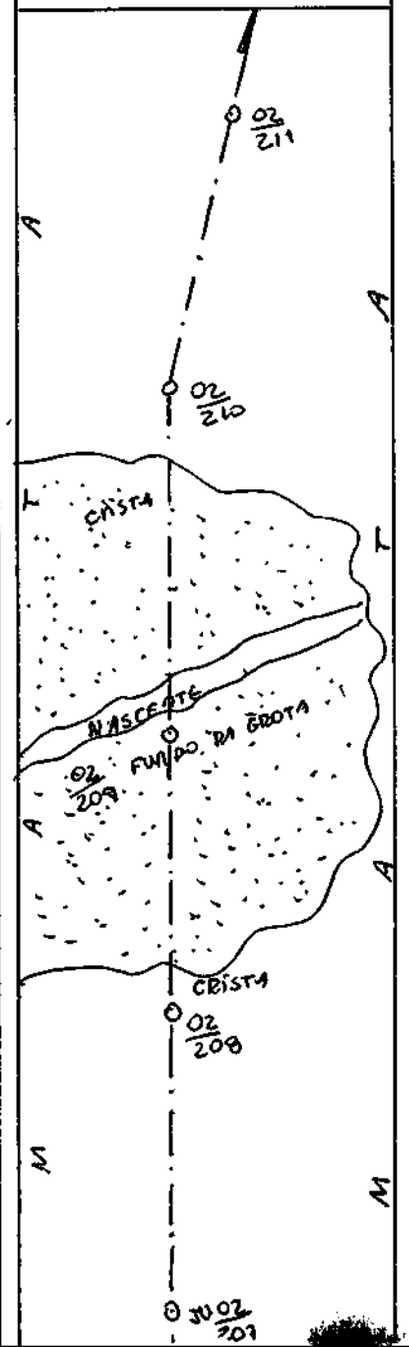

Data [illegible] de [illegible] de 19[illegible]

Pág. [illegible]

INCRA

COORDENADORIA

PROJETO: [illegible]

GLEBA/IMÓVEL: [illegible]

MUNICÍPIO: [illegible]

ESTADO [illegible]

FIRMA: [illegible]

SERVIÇO: [illegible]

INSTRUMENTO [illegible]

OPERADOR: [illegible]

VISTO FISCALIZAÇÃO:

ESTAÇÃO Δ I	PONTO VISADO	ÂNGULO HORIZONTAL	DISTÂNCIA ELETRÔNICA OU MIRA	DISTÂNCIA LEITURAS	DISTÂNCIA TRENA	+ −	ÂNGULO VERTICAL	DIF. DE NÍVEL PONTO	DIF. DE NÍVEL MÉDIA	MÉDIAS ANGULAR	MÉDIAS LINEAR
[illegible]	[illegible]	[illegible] 40	Corr. I/Sup.	[illegible]			[illegible]				
		[illegible]	Corr. II/Med.	[illegible]			[illegible]				
			Corr. III/Inf	[illegible]							
			Inclinada								
			Reduzida								
[illegible]	[illegible]	[illegible]	Corr. I/Sup.	[illegible]	[illegible]		[illegible]				
		[illegible]	Corr. II/Med.	[illegible]			235 [illegible]				
			Corr. III/Inf	[illegible]							
			Inclinada								
			Reduzida								
[illegible]	[illegible]	[illegible]	Corr. I/Sup.	[illegible]			[illegible]				
		[illegible]	Corr. II/Med	[illegible]			[illegible]				
			Corr. III/Inf	[illegible]							
			Inclinada								
			Reduzida								
	[illegible]	[illegible] 21	Corr. I/Sup		[illegible]						
		001 31	Corr. II/Med								
			Corr. III/Inf								
			Inclinada								
			Reduzida								
[illegible]	[illegible]	[illegible]	Corr. I/Sup.								
		[illegible]	Corr. II/Med.								
			Corr. III/Inf								
			Inclinada								
			Reduzida								
	[illegible]	[illegible]	Corr. I/Sup.		[illegible]						
		[illegible]	Corr. II/Med.								
			Corr. III/Inf.								
			Inclinada								
			Reduzida								

CROQUIS



Data 23 de junho de 1987

INCRA

COORDENADORIA:

PROJETO: Filinto Müller

GLEBA/IMÓVEL: Paulos

MUNICÍPIO: Aripuanã

ESTADO: Mato Grosso

FIRMA: Const. Triunfo LTDA

SERVIÇO: Taqueometrico

INSTRUMENTO: Wild T1 A 87494

OPERADOR: João V. dos santos

VISTO FISCALIZAÇÃO:

ESTAÇÃO Δ I	PONTO VISADO	ÂNGULO HORIZONTAL	DISTÂNCIA ELETRÔNICA OU MIRA	DISTÂNCIA LEITURAS	DISTÂNCIA TRENA	+ −	ÂNGULO VERTICAL	DIF. DE NÍVEL PONTO	DIF. DE NÍVEL MÉDIA	MÉDIAS ANGULAR	MÉDIAS LINEAR
JV 02/211	JV 02/210	001 36 50	Corr. I/Sup.							178° 41' 30"	
		181 37 00	Corr. II/Med.								
			Corr. III/Inf.								
			Inclinada								
			Reduzida								
	JV 02/212	180 18 25	Corr. I/Sup.		35.05						35.05
		000 18 25	Corr. II/Med.								
			Corr. III/Inf.								
			Inclinada								
			Reduzida								
JV 02/212 Δ1 1.54	JV 02/211	002 29 25	Corr. I/Sup.							180° 09' 35"	
		182 29 35	Corr. II/Med.								
			Corr. III/Inf.								
			Inclinada								
			Reduzida								
	JV 02/213	182 39 05	Corr. I/Sup	2160	66.00		92 22 20				
		002 38 45	Corr. II/Med.	1830			267 37 30				
			Corr. III/Inf.	1500							
			Inclinada	66.00							
			Reduzida	65 89							65.88
JV 02/213 Δ1 1.57	JV 02/112	001 30 00	Corr. I/Sup.	1960			87 22 30			179° 35' 58"	
		181 30 05	Corr. II/Med.	1630			272 37 25				
			Corr. III/Inf.	1300							
			Inclinada	66.00							
			Reduzida	65 86							
	JV 02/214	181 06 10	Corr. I/Sup.		50.00						50.00
		001 05 50	Corr. II/Med.								
			Corr. III/Inf.								
			Inclinada								
			Reduzida								

CROQUIS

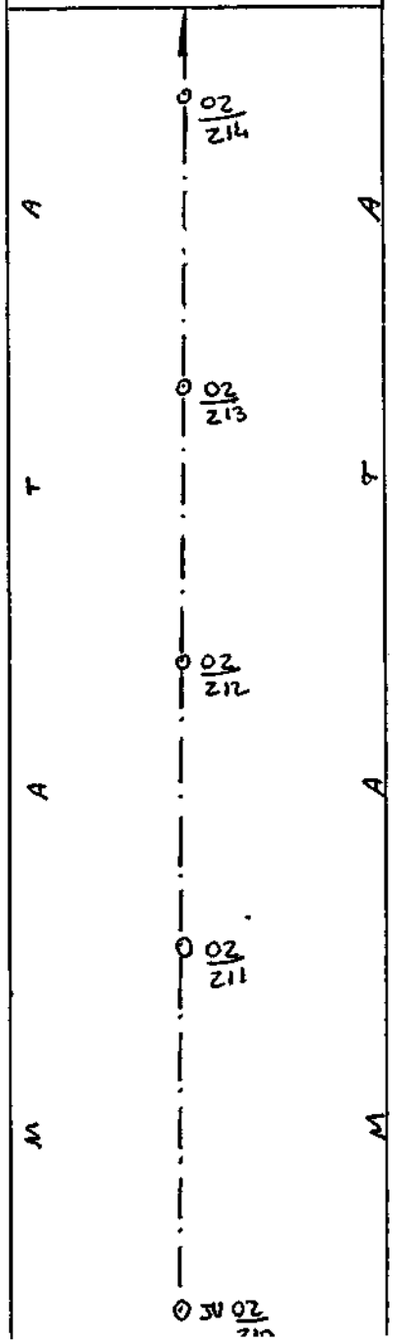

Data 2 de julho de 19 21

Pág. 12

INCRA

COORDENADORIA:

PROJETO:

GLEBA IMOVEL:

MUNICÍPIO:

ESTADO:

FIRMA:

SERVIÇO:

INSTRUMENTO:

OPERADOR:

VISTO FISCALIZAÇÃO:

ESTAÇÃO Δ I	PONTO VISADO	ÂNGULO HORIZONTAL	DISTÂNCIA ELETRÔNICA OU MIRA	DISTÂNCIA LEITURAS	DISTÂNCIA TRENA	+	ÂNGULO VERTICAL	DIF. DE NÍVEL PONTO	DIF. DE NÍVEL MÉDIA	MÉDIAS ANGULAR	MÉDIAS LINEAR
			Corr. I/Sup.								
			Corr. II/Med.								
			Corr. III/Inf.								
			Inclinada								
			Reduzida								
			Corr. I/Sup.								
			Corr. II/Med.								
			Corr. III/Inf								
			Inclinada								
			Reduzida								
			Corr I/Sup.								
			Corr II/Med								
			Corr III/Inf								
			Inclinada								
			Reduzida								
			Corr I/Sup								
			Corr II/Med								
			Corr III/Inf								
			Inclinada								
			Reduzida								
			Corr I/Sup.								
			Corr II/Med.								
			Corr III/Inf								
			Inclinada								
			Reduzida								
			Corr I/Sup.								
			Corr II/Med.								
			Corr III/Inf								
			Inclinada								
			Reduzida								

CROQUIS

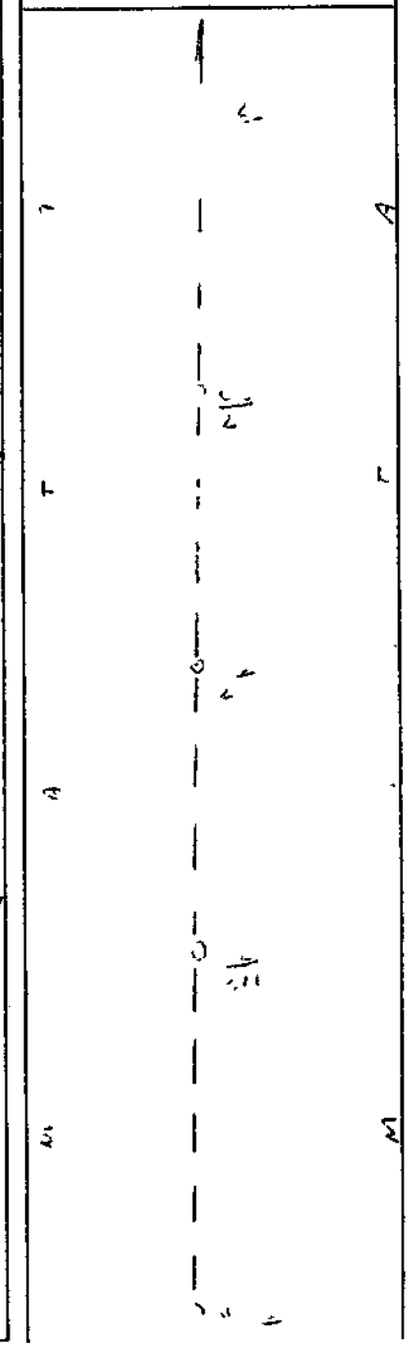

Data 24 de junho de 1987 — Pág. 13

INCRA

COORDENADORIA:

PROJETO: Filinto Müller

GLEBA/IMÓVEL: Pamelas

MUNICÍPIO: Aripuanã

ESTADO: Mato Grosso

FIRMA: Const. Triunfo Ltda

SERVIÇO: Taqueometrico

INSTRUMENTO: Wild T1 A 87494

OPERADOR: João V. dos Santos

VISTO FISCALIZAÇÃO:

ESTAÇÃO Δ I	PONTO VISADO	ÂNGULO HORIZONTAL			DISTÂNCIA ELETRÔNICA OU MIRA	LEITURAS	TRENA	+ −	ÂNGULO VERTICAL			DIF. DE NÍVEL PONTO	DIF. DE NÍVEL MÉDIA	MÉDIAS ANGULAR	MÉDIAS LINEAR
JV 02/214	JV 02/213	001	31	25	Corr. I/Sup.									180° 45' 03"	
		181	31	25	Corr. II/Med.										
					Corr. III/Inf.										
					Inclinada										
					Reduzida										
AI 1,50	JV 02/215	182	16	35	Corr. I/Sup.	2030	103,00		89	32	50				
		002	16	20	Corr. II/Med.	1515			270	27	00				
					Corr. III/Inf.	1000									
					Inclinada										
					Reduzida	103,00								103,00	
JV 02/215	JV 02/214	002	29	25	Corr. I/Sup.	2030	101,00		90	34	05			179° 50' 05"	
		182	29	30	Corr. II/Med.	1515			269	25	50				
					Corr. III/Inf.	1000									
					Inclinada										
AI 1,58					Reduzida	102,99									
	JV 02/216	182	19	35	Corr. I/Sup	2010			88	45	50				
		002	19	30	Corr. II/Med.	1505			271	14	00				
					Corr. III/Inf.	1000									
					Inclinada	101,00									
					Reduzida	100,95								100,96	
JV 02/216	JV 02/215	001	14	20	Corr. I/Sup.	2310			91	10	45			180° 03' 33"	
		181	14	40	Corr. II/Med.	1805			268	49	00				
					Corr. III/Inf.	1300									
					Inclinada	101,00									
AI 1,54					Reduzida	100,96									
	JV 02/217	181	17	10	Corr. I/Sup.	1740	74,00		89	37	35				
		001	16	55	Corr. II/Med.	1370			270	22	20				
					Corr. III/Inf.	1000									
					Inclinada										
					Reduzida	74,00								74,00	

CROQUIS

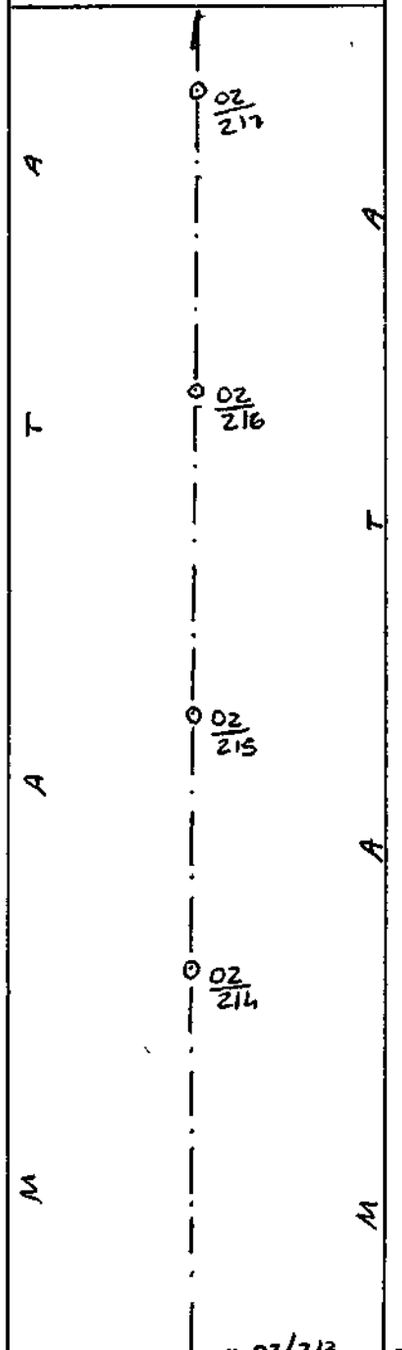

Data 24 de [illegible] de 19[illegible]

Pág. [illegible]

INCRA

COORDENADORIA:

PROJETO: [illegible]

GLEBA/IMOVEL: [illegible]

MUNICIPIO: [illegible]

ESTADO: [illegible]

FIRMA: [illegible]

SERVIÇO: [illegible]

INSTRUMENTO: [illegible]

OPERADOR: [illegible]

VISTO FISCALIZAÇÃO

ESTAÇÃO ΔI	PONTO VISADO	ANGULO HORIZONTAL	DISTÂNCIA ELETRÔNICA OU MIRA	LEITURAS	TRENA	+ −	ANGULO VERTICAL	DIF. DE NÍVEL PONTO	MÉDIA	MÉDIAS ANGULAR	LINEAR	CROQUIS
[illegible]	IV / 21	151 31 25	Corr. I/Sup. Corr. II/Med. Corr. III/Inf Inclinada Reduzida									
	IV / 21	[illegible] 16 [illegible]	Corr. I/Sup Corr. II/Med. Corr. III/Inf Inclinada Reduzida	[illegible]	[illegible]		[illegible] 270 [illegible]					
[illegible] / 21	V / 2III	[illegible]	Corr. I/Sup. Corr. II/Med. Corr. III/Inf Inclinada Reduzida	[illegible]			[illegible]					
	[illegible] / 16	[illegible] 19 [illegible]	Corr. I/Sup Corr. II/Med. Corr. III/Inf Inclinada Reduzida	[illegible]	[illegible]		[illegible]					
[illegible] / 216	[illegible] / 21	[illegible]	Corr. I/Sup. Corr. II/Med. Corr. III/Inf Inclinada Reduzida	[illegible] [illegible] 1300			[illegible]					
	[illegible]	[illegible] 15 [illegible]	Corr. I/Sup. Corr. II/Med. Corr. III/Inf Inclinada Reduzida	[illegible] 127 1000	1400		[illegible]					

Data 24 de Junho de 1987

INCRA

COORDENADORIA:

PROJETO: Filinto Müller

GLEBA/IMÓVEL: Pauelos

MUNICÍPIO: Aripuanã

ESTADO: Mato Grosso

FIRMA: Const. Triunfo Ltda

SERVIÇO: Taqueometrico

INSTRUMENTO: Wild T1A 87494

OPERADOR: João V. do Sacto

VISTO FISCALIZAÇÃO:

ESTAÇÃO Δ I	PONTO VISADO	ÂNGULO HORIZONTAL			DISTÂNCIA ELETRÔNICA OU MIRA	LEITURAS	TRENA	+ −	ÂNGULO VERTICAL			DIF. DE NÍVEL PONTO	DIF. DE NÍVEL MÉDIA	MÉDIAS ANGULAR	MÉDIAS LINEAR
JV 02/217	JV 02/216	001	49	30	Corr. I/Sup.	1540			90	51	25			180° 08' 50"	
		181	49	50	Corr. II/Med.	1170			269	08	20				
					Corr. III/Inf.	0800									
					Inclinada										
					Reduzida	7399									
Δ I 1.56	JV 02/218	181	58	40	Corr. I/Sup.	1940	84.00		90	45	20				
		001	58	20	Corr. II/Med.	1520			269	14	35				
					Corr. III/Inf.	1100									
					Inclinada	84.00									
					Reduzida	83.98								83.99	
JV 02/218	JV 02/217	002	21	10	Corr. I/Sup.	1340			89	44	50			180° 09' 50"	
		182	21	15	Corr. II/Med.	0920			270	15	00				
					Corr. III/Inf.	0500									
					Inclinada										
					Reduzida	84.00									
Δ I 1.58	JV 02/219	182	31	15	Corr. I/Sup	2830	103.00		90	10	50				
		002	30	50	Corr. II/Med.	2315			269	49	05				
					Corr. III/Inf.	1800									
					Inclinada										
					Reduzida	103.00								103.00	
JV 02/219	JV 02/218	002	06	40	Corr. I/Sup.	2030			89°	29	20			179° 08' 48"	
		182	06	30	Corr. II/Med.	1515			270	30	30				
					Corr. III/Inf.	1000									
					Inclinada	103.00									
					Reduzida	102 99									
Δ I 1.57	JV 02/220	181	15	20	Corr. I/Sup.		32.40								
		001	15	25	Corr. II/Med.										
					Corr. III/Inf.										
					Inclinada										
					Reduzida									32.40	

CROQUIS

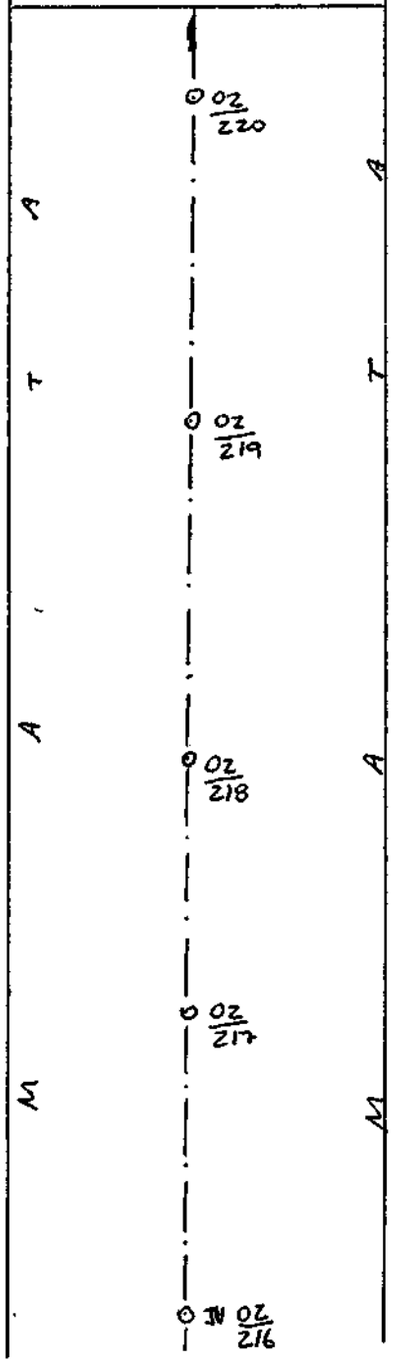

Data 24 de junho de 19 [illegible]

Pág. [illegible]

INCRA

COORDENADORIA:

PROJETO:

GLEBA IMÓVEL:

MUNICÍPIO:

ESTADO:

FIRMA:

SERVIÇO:

INSTRUMENTO:

OPERADOR:

VISTO FISCALIZAÇÃO:

ESTAÇÃO Δ I	PONTO VISADO	ÂNGULO HORIZONTAL	DISTÂNCIA ELETRÔNICA OU MIRA	LEITURAS	TRENA	+ −	ÂNGULO VERTICAL	DIF. DE NÍVEL PONTO	DIF. DE NÍVEL MÉDIA	MÉDIAS ANGULAR	MÉDIAS LINEAR
[illegible]	[illegible]	[illegible]	Corr I/Sup.	[illegible]			[illegible]				
		[illegible]	Corr. II/Med.	[illegible]			[illegible]				
			Corr III/Inf	[illegible]							
			Inclinada								
			Reduzida								
[illegible]	[illegible]	[illegible]	Corr I/Sup	[illegible]	[illegible]		[illegible]				
		[illegible]	Corr. II/Med.	[illegible]			[illegible]				
			Corr III/Inf	[illegible]							
			Inclinada								
			Reduzida								
[illegible]	[illegible]	[illegible]	Corr I/Sup.	[illegible]			[illegible]				
		[illegible]	Corr II/Med	[illegible]			[illegible]				
			Corr III/Inf	[illegible]							
			Inclinada								
			Reduzida								
[illegible]	[illegible]	[illegible]	Corr I/Sup	[illegible]	[illegible]		[illegible]				
		[illegible]	Corr II/Med.	[illegible]			[illegible]				
			Corr III/Inf	[illegible]							
			Inclinada								
			Reduzida								
[illegible]	[illegible]	[illegible]	Corr I/Sup.	[illegible]			[illegible]				
		[illegible]	Corr II/Med.	[illegible]			[illegible]				
			Corr III/Inf	[illegible]							
			Inclinada								
			Reduzida								
[illegible]	[illegible]	[illegible]	Corr I/Sup								
		[illegible]	Corr II Med								
			Corr III/Inf								
			Inclinada								
			Reduzida								

CROQUIS

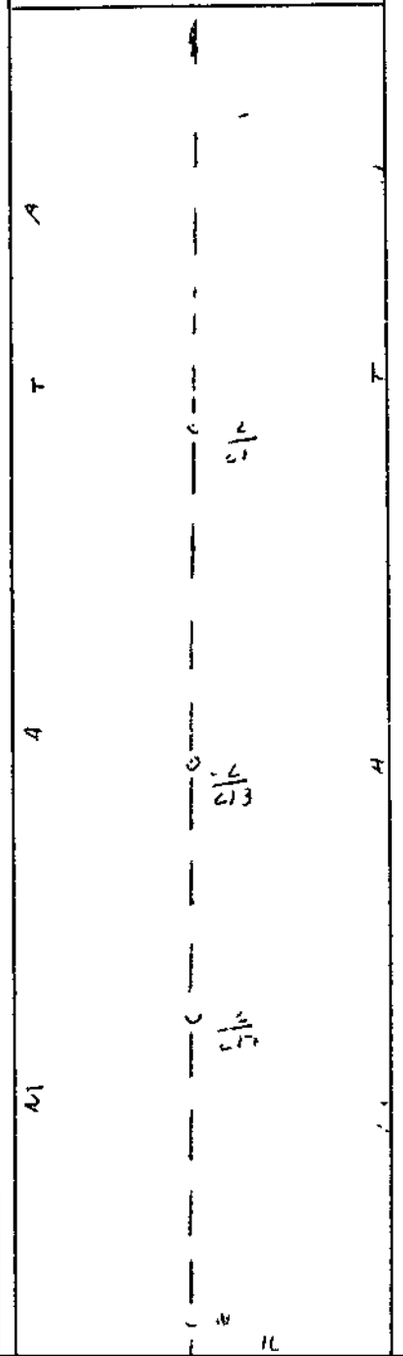

Data 24 de Junho de 1987

INCRA

COORDENADORIA:

PROJETO: Filinto Muller

GLEBA/IMÓVEL: Aripuanã Paulos

MUNICÍPIO: Aripuanã

ESTADO: Mato Grosso

FIRMA: Constr. Triunfo Ltda

SERVIÇO: Taqueometrico

INSTRUMENTO: Wild T1 A 87494

OPERADOR: João V. dos Santos

VISTO FISCALIZAÇÃO:

ESTAÇÃO Δ I	PONTO VISADO	ÂNGULO HORIZONTAL			DISTÂNCIA: ELETRÔNICA OU MIRA	LEITURAS	TRENA	+ −	ÂNGULO VERTICAL			DIF. DE NÍVEL: PONTO	MÉDIA	MÉDIAS: ANGULAR	LINEAR
JV 02/220	JV 02/219	000	50	20	Corr. I/Sup.									181° 23' 30"	
		180	50	15	Corr. II/Med.										
					Corr. III/Inf.										
					Inclinada										
					Reduzida										
	JV 02/221	182	13	55	Corr. I/Sup.		37.90								
		002	13	40	Corr. II/Med.										
					Corr. III/Inf.										
					Inclinada										
					Reduzida										37.90
JV 02/221	JV 02/220	002	00	40	Corr. I/Sup.									219° 33' 20"	
		182	00	25	Corr. II/Med.										
					Corr. III/Inf.										
					Inclinada										
					Reduzida										
	JV 02/222	221	33	55	Corr. I/Sup		35.00								
		041	33	50	Corr. II/Med.										
					Corr. III/Inf.										
					Inclinada										
					Reduzida										35.00
JV 02/222	JV 02/221	001	26	40	Corr. I/Sup.									126° 42' 35"	
		181	26	35	Corr. II/Med.										
					Corr. III/Inf.										
ΔI					Inclinada										
					Reduzida										
1,57	JV 02/223	228	09	10	Corr. I/Sup.	1860	66.00		89	41	10				
		308	09	15	Corr. II/Med.	1530			270	18	40				
					Corr. III/Inf.	1200									
					Inclinada										
					Reduzida	66 00									66.00

CROQUIS

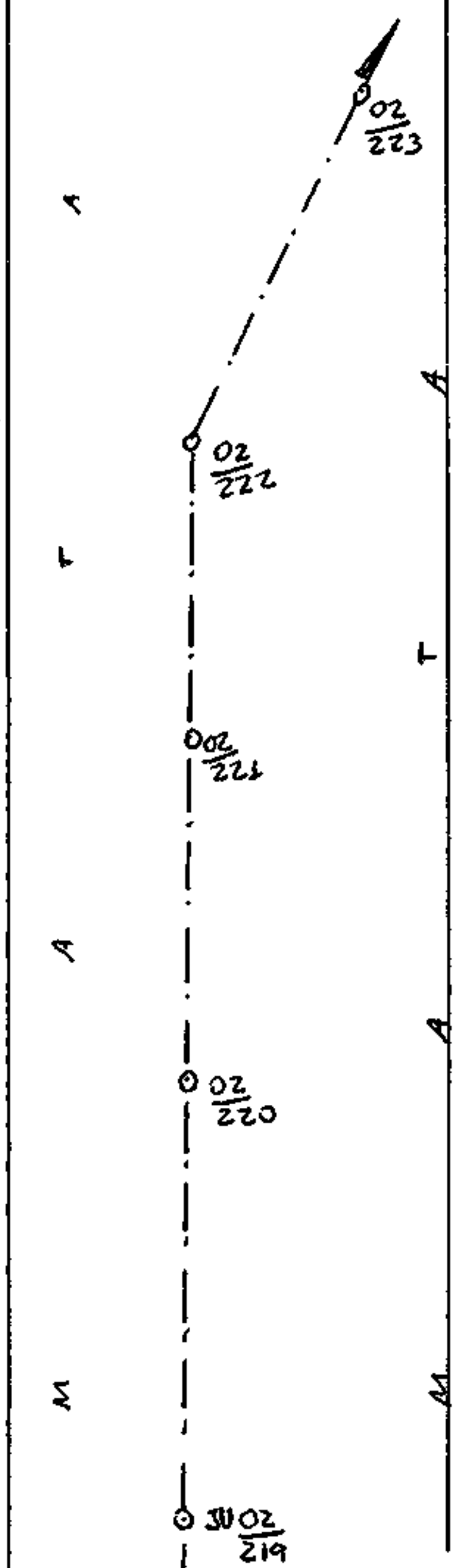

Data 24 de junho de 19 71

Pág.

COORDENADORIA

PROJETO:

GLEBA/IMOVEL:

MUNICÍPIO:

ESTADO:

FIRMA

SERVIÇO

INSTRUMENTO

OPERADOR:

VISTO FISCALIZAÇÃO

ESTAÇÃO Δ I	PONTO VISADO	ÂNGULO HORIZONTAL	DISTÂNCIA ELETRÔNICA OU MIRA	DISTÂNCIA LEITURAS	DISTÂNCIA TRENA	+ −	ÂNGULO VERTICAL	DIF. DE NÍVEL PONTO	DIF. DE NÍVEL MÉDIA	MÉDIAS ANGULAR	MÉDIAS LINEAR
			Corr I/Sup.								
			Corr II/Med								
			Corr. III/Inf								
			Inclinada								
			Reduzida								
			Corr I/Sup.								
			Corr II/Med								
			Corr III/Inf.								
			Inclinada								
			Reduzida								
			Corr. I/Sup.								
			Corr II/Med.								
			Corr III Inf								
			Inclinada								
			Reduzida								
			Corr I/Sup								
			Corr II/Med								
			Corr III/Inf								
			Inclinada								
			Reduzida								
			Corr. I/Sup								
			Corr II/Med								
			Corr III/Inf								
			Inclinada								
			Reduzida								
			Corr I/Sup.								
			Corr II/Med								
			Corr. III/Inf								
			Inclinada								
			Reduzida								

CROQUIS

Data 24 de junho de 1987

INCRA

COORDENADORIA:

PROJETO: Filinto Müller

GLEBA/IMÓVEL: Panelas

MUNICÍPIO: Aripuanã

ESTADO: Mato Grosso

FIRMA: Cons. Triunfo Ltda

SERVIÇO: Taqueometrico

INSTRUMENTO: Wild TEA 87494

OPERADOR: João V. dos Santos

VISTO FISCALIZAÇÃO:

ESTAÇÃO Δ I	PONTO VISADO	ÂNGULO HORIZONTAL	DISTÂNCIA ELETRÔNICA OU MIRA	DISTÂNCIA LEITURAS	DISTÂNCIA TRENA	+ −	ÂNGULO VERTICAL	DIF. DE NÍVEL PONTO	DIF. DE NÍVEL MÉDIA	MÉDIAS ANGULAR	MÉDIAS LINEAR
JV 02/223	JV 02/222	001 24 30	Corr. I/Sup.	1660			90 24 55			199° 16' 43"	
		181 24 25	Corr. II/Med.	1330			269 35 00				
			Corr. III/Inf.	1000							
			Inclinada								
			Reduzida	66.00							
AI 147	JV 02/224	200 41 20	Corr. I/Sup.		44.00						44.00
		20 41 00	Corr. II/Med.								
			Corr. III/Inf.								
			Inclinada								
			Reduzida								
JV 02/224	JV 02/223	001 41 55	Corr. I/Sup.							234° 12' 33"	
		181 42 15	Corr. II/Med.								
			Corr. III/Inf.								
			Inclinada								
			Reduzida								
	JV 02/225	235 54 35	Corr. I/Sup		32.00						32.00
		55 54 40	Corr. II/Med.								
			Corr. III/Inf.								
			Inclinada								
			Reduzida								
JV 02/225	JV 02/224	002 37 10	Corr. I/Sup.							129° 19' 40"	
		182 37 15	Corr. II/Med.								
			Corr. III/Inf.								
			Inclinada								
			Reduzida								
	JV 02/226	131 57 00	Corr. I/Sup.		32.40						32.40
		331 56 45	Corr. II/Med.								
			Corr. III/Inf.								
			Inclinada								
			Reduzida								

CROQUIS

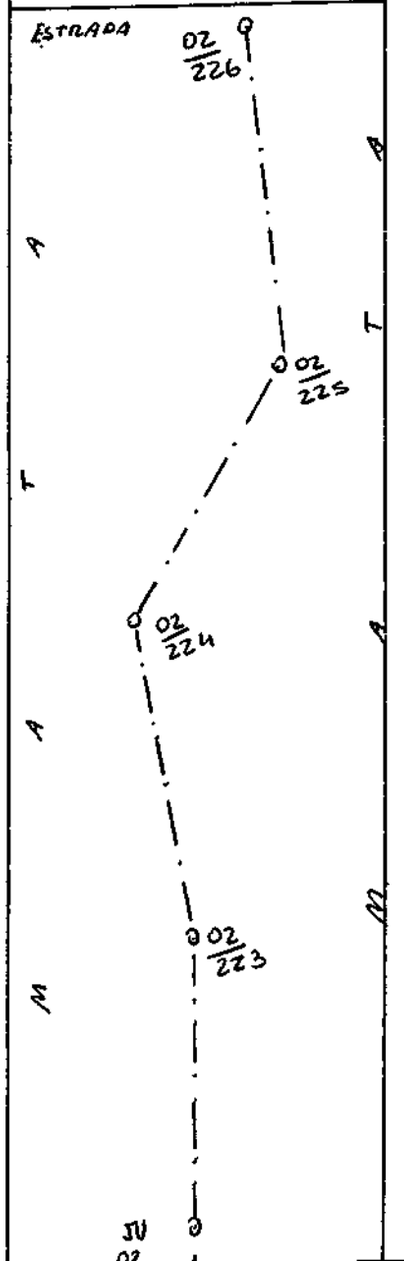

Data ___ de ______ de 19__

INCRA

COORDENADORIA:

PROJETO:

GLEBA/IMOVEL

MUNICIPIO:

ESTADO:

FIRMA:

SERVIÇO:

INSTRUMENTO

OPERADOR:

VISTO FISCALIZAÇÃO:

ESTAÇÃO Δ I	PONTO VISADO	ÂNGULO HORIZONTAL	DISTÂNCIA ELETRÔNICA OU MIRA	DISTÂNCIA LEITURAS	DISTÂNCIA TRENA	+ −	ÂNGULO VERTICAL	DIF. DE NÍVEL PONTO	DIF. DE NÍVEL MÉDIA	MÉDIAS ANGULAR	MÉDIAS LINEAR
			Corr. I/Sup.								
			Corr. II/Med.								
			Corr. III/Inf.								
			Inclinada								
			Reduzida								
			Corr. I/Sup.								
			Corr. II/Med.								
			Corr. III/Inf.								
			Inclinada								
			Reduzida								
			Corr. I/Sup.								
			Corr. II/Med.								
			Corr. III/Inf.								
			Inclinada								
			Reduzida								
			Corr. I/Sup.								
			Corr. II/Med.								
			Corr. III/Inf.								
			Inclinada								
			Reduzida								
			Corr. I/Sup.								
			Corr. II/Med.								
			Corr. III/Inf.								
			Inclinada								
			Reduzida								
			Corr. I/Sup.								
			Corr. II/Med.								
			Corr. III/Inf.								
			Inclinada								
			Reduzida								

CROQUIS

Data 24 de junho de 1987

INCRA

COORDENADORIA:

PROJETO: Filinto Müller

GLEBA/IMÓVEL: Pauetes

MUNICÍPIO: Aripuanã

ESTADO: Mato Grosso

FIRMA: Const. Triunfo Ltda

SERVIÇO: Taqueometrico

INSTRUMENTO: Wild T1A 87494

OPERADOR: João V. dos santos

VISTO FISCALIZAÇÃO:

ESTAÇÃO	PONTO VISADO	ÂNGULO HORIZONTAL	DISTÂNCIA ELETRÔNICA OU MIRA	DISTÂNCIA LEITURAS	DISTÂNCIA TRENA	+ −	ÂNGULO VERTICAL	DIF. DE NÍVEL PONTO	DIF. DE NÍVEL MÉDIA	MÉDIAS ANGULAR	MÉDIAS LINEAR
JV 02/226	JV 02/225	002 07 05	Corr. I/Sup.							346° 35' 05"	
		182 07 05	Corr. II/Med.								
			Corr. III/Inf.								
			Inclinada								
			Reduzida								
Δ1	VF 05/391 = JV 02/227	248 32 20	Corr. I/Sup.	1508	5085		89 33 15				
264		068 32 00	Corr. II/Med.	1254			270 26 40				
			Corr. III/Inf.	1000							
			Inclinada	5080							
			Reduzida	5080						5079	
VF 05/391 = JV 02/227	JV 02/226	002 08 40	Corr. I/Sup.	1508			91 15 20			179° 20' 43"	
		182 08 40	Corr. II/Med.	1254			268 44 30				
			Corr. III/Inf.	1000							
			Inclinada	5080							
			Reduzida	5078							
Δ1	VF 05/392	181 29 35	Corr. I/Sup								
155		001 29 10	Corr. II/Med.								
			Corr. III/Inf.								
			Inclinada								
			Reduzida							000	
			Corr. I/Sup.								
			Corr. II/Med.								
			Corr. III/Inf.								
			Inclinada								
			Reduzida								
			Corr. I/Sup.								
			Corr. II/Med.								
			Corr. III/Inf.								
			Inclinada								
			Reduzida								

CROQUIS

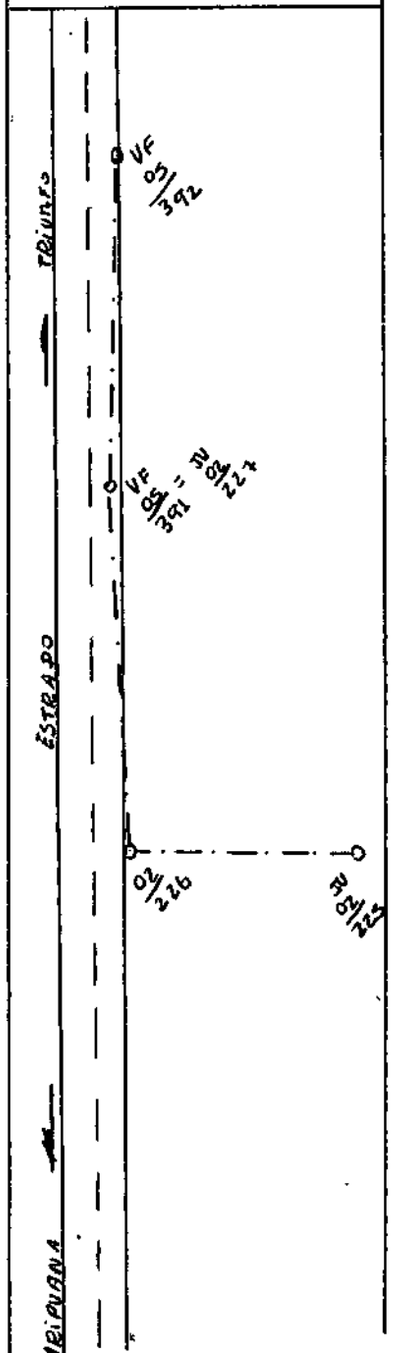

Data 24 de [illegible] de 19 87

Pág 11

INCRA

COORDENADORIA:

PROJETO: [illegible]

GLEBA IMÓVEL: [illegible]

MUNICÍPIO: [illegible]

ESTADO: [illegible]

FIRMA: [illegible]

SERVIÇO: [illegible]

INSTRUMENTO: [illegible]

OPERADOR: [illegible]

VISTO FISCALIZAÇÃO:

ESTAÇÃO Δ I	PONTO VISADO	ÂNGULO HORIZONTAL	DISTÂNCIA ELETRÔNICA OU MIRA	DISTÂNCIA LEITURAS	DISTÂNCIA TRENA	+ −	ÂNGULO VERTICAL	DIF. DE NÍVEL PONTO	DIF. DE NÍVEL MÉDIA	MÉDIAS ANGULAR	MÉDIAS LINEAR
[illegible]	[illegible]	[illegible]	Corr. I/Sup.	[illegible]			[illegible]				
			Corr. II/Med.								
			Corr. III/Inf								
			Inclinada								
			Reduzida								
	[illegible]	[illegible]	Corr. I/Sup.				[illegible]				
			Corr. II/Med.								
			Corr III/Inf								
			Inclinada								
			Reduzida								
[illegible]			Corr I/Sup.								
			Corr II/Med.								
			Corr. III/Inf								
			Inclinada								
			Reduzida								
	[illegible]		Corr I/Sup								
			Corr II/Med.								
			Corr III/Inf								
			Inclinada								
			Reduzida								
			Corr I/Sup.								
			Corr II/Med								
			Corr III/Inf								
			Inclinada								
			Reduzida								
			Corr. I/Sup.								
			Corr II/Med								
			Corr. III/Inf								
			Inclinada								
			Reduzida								

CROQUIS

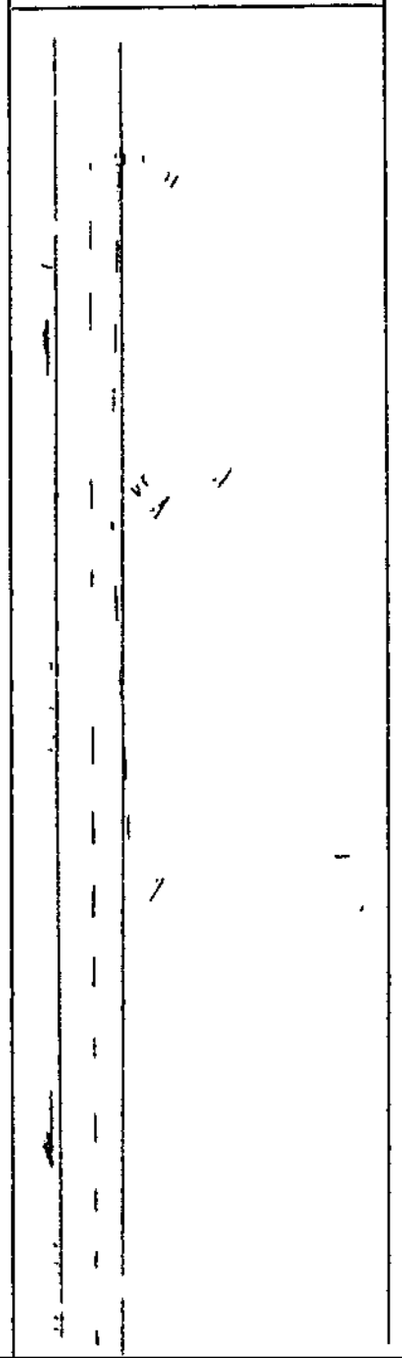

Data____de_____de 19____ Pág._____

INCRA

COORDENADORIA:

PROJETO:

GLEBA/IMÓVEL:

MUNICÍPIO:

ESTADO:

FIRMA:

SERVIÇO:

INSTRUMENTO:

OPERADOR:

VISTO FISCALIZAÇÃO:

ESTAÇÃO Δ I	PONTO VISADO	ÂNGULO HORIZONTAL			DISTÂNCIA ELETRÔNICA OU MIRA	LEITURAS	TRENA	+ −	ÂNGULO VERTICAL			DIF. DE NÍVEL PONTO	DIF. DE NÍVEL MÉDIA	MÉDIAS ANGULAR	MÉDIAS LINEAR
					Corr. I/Sup.										
					Corr. II/Med.										
					Corr. III/Inf.										
					Inclinada										
					Reduzida										
					Corr. I/Sup.										
					Corr. II/Med.										
					Corr. III/Inf.										
					Inclinada										
					Reduzida										
					Corr. I/Sup.										
					Corr. II/Med.										
					Corr. III/Inf.										
					Inclinada										
					Reduzida										
					Corr. I/Sup										
					Corr. II/Med.										
					Corr. III/Inf.										
					Inclinada										
					Reduzida										
					Corr. I/Sup.										
					Corr. II/Med.										
					Corr. III/Inf.										
					Inclinada										
					Reduzida										
					Corr. I/Sup.										
					Corr. II/Med.										
					Corr. III/Inf.										
					Inclinada										
					Reduzida										

CROQUIS

Data de_ _ de 19___

Pág. ___

INCRA

COORDENADORIA:

PROJETO:

GLEBA IMOVEL

MUNICÍPIO:

ESTADO:

FIRMA

SERVIÇO:

INSTRUMENTO:

OPERADOR

VISTO FISCALIZAÇÃO:

ESTAÇÃO Δ I	PONTO VISADO	ÂNGULO HORIZONTAL	DISTÂNCIA ELETRÔNICA OU MIRA	DISTÂNCIA LEITURAS	DISTÂNCIA TRENA	+ −	ÂNGULO VERTICAL	DIF. DE NÍVEL PONTO	DIF. DE NÍVEL MÉDIA	MÉDIAS ANGULAR	MÉDIAS LINEAR
			Corr. I/Sup.								
			Corr. II/Med.								
			Corr III/Inf.								
			Inclinada								
			Reduzida								
			Corr. I/Sup.								
			Corr. II/Med.								
			Corr III/Inf								
			Inclinada								
			Reduzida								
			Corr I/Sup.								
			Corr. II/Med.								
			Corr. III/Inf.								
			Inclinada								
			Reduzida								
			Corr I/Sup								
			Corr II/Med								
			Corr. III/Inf								
			Inclinada								
			Reduzida								
			Corr I/Sup.								
			Corr II/Med								
			Corr III/Inf								
			Inclinada								
			Reduzida								
			Corr. I/Sup.								
			Corr. II/Med.								
			Corr III/Inf								
			Inclinada								
			Reduzida								

CROQUIS

Data____de_____de 19____ Pág._____

INCRA

COORDENADORIA:

PROJETO:

GLEBA/IMÓVEL:

MUNICÍPIO:

ESTADO:

FIRMA:

SERVIÇO:

INSTRUMENTO:

OPERADOR:

VISTO FISCALIZAÇÃO:

ESTAÇÃO Δ I	PONTO VISADO	ÂNGULO HORIZONTAL			DISTÂNCIA ELETRÔNICA OU MIRA	DISTÂNCIA LEITURAS	DISTÂNCIA TRENA	+ −	ÂNGULO VERTICAL			DIF. DE NÍVEL PONTO	DIF. DE NÍVEL MÉDIA	MÉDIAS ANGULAR	MÉDIAS LINEAR
					Corr. I/Sup.										
					Corr. II/Med.										
					Corr. III/Inf.										
					Inclinada										
					Reduzida										
					Corr. I/Sup.										
					Corr. II/Med.										
					Corr. III/Inf.										
					Inclinada										
					Reduzida										
					Corr. I/Sup.										
					Corr. II/Med.										
					Corr. III/Inf.										
					Inclinada										
					Reduzida										
					Corr. I/Sup										
					Corr. II/Med.										
					Corr. III/Inf.										
					Inclinada										
					Reduzida										
					Corr. I/Sup.										
					Corr. II/Med.										
					Corr. III/Inf.										
					Inclinada										
					Reduzida										
					Corr. I/Sup.										
					Corr. II/Med.										
					Corr. III/Inf.										
					Inclinada										
					Reduzida										

CROQUIS

Data _ de __ _ de 19___

COORDENADORIA

PROJETO:

GLEBA IMÓVEL:

MUNICÍPIO:

ESTADO:

FIRMA:

SERVIÇO:

INSTRUMENTO:

OPERADOR:

VISTO FISCALIZAÇÃO

ESTAÇÃO	PONTO	ÂNGULO	DISTÂNCIA			+	ÂNGULO	DIF. DE NÍVEL		MÉDIAS	
Δ I	VISADO	HORIZONTAL	ELETRÔNICA OU MIRA	LEITURAS	TRENA	−	VERTICAL	PONTO	MÉDIA	ANGULAR	LINEAR
			Corr. I/Sup.								
			Corr. II/Med.								
			Corr. III/Inf.								
			Inclinada								
			Reduzida								
			Corr. I/Sup.								
			Corr. II/Med.								
			Corr. III/Inf.								
			Inclinada								
			Reduzida								
			Corr. I/Sup.								
			Corr. II/Med.								
			Corr. III/Inf								
			Inclinada								
			Reduzida								
			Corr. I/Sup								
			Corr. II/Med								
			Corr. III/Inf								
			Inclinada								
			Reduzida								
			Corr. I/Sup.								
			Corr. II/Med								
			Corr. III/Inf								
			Inclinada								
			Reduzida								
			Corr. I/Sup.								
			Corr. II/Med								
			Corr. III/Inf								
			Inclinada								
			Reduzida								

CROQUIS

Data____de_____de 19____ Pág._____

INCRA

COORDENADORIA:

PROJETO:

GLEBA/IMÓVEL:

MUNICÍPIO:

ESTADO:

FIRMA:

SERVIÇO:

INSTRUMENTO:

OPERADOR:

VISTO FISCALIZAÇÃO:

ESTAÇÃO Δ I	PONTO VISADO	ÂNGULO HORIZONTAL			DISTÂNCIA ELETRÔNICA OU MIRA	DISTÂNCIA LEITURAS	DISTÂNCIA TRENA	+ −	ÂNGULO VERTICAL			DIF. DE NÍVEL PONTO	DIF. DE NÍVEL MÉDIA	MÉDIAS ANGULAR	MÉDIAS LINEAR
					Corr. I/Sup.										
					Corr. II/Med.										
					Corr. III/Inf.										
					Inclinada										
					Reduzida										
					Corr. I/Sup.										
					Corr. II/Med.										
					Corr. III/Inf.										
					Inclinada										
					Reduzida										
					Corr. I/Sup.										
					Corr. II/Med.										
					Corr. III/Inf.										
					Inclinada										
					Reduzida										
					Corr. I/Sup										
					Corr. II/Med.										
					Corr. III/Inf.										
					Inclinada										
					Reduzida										
					Corr. I/Sup.										
					Corr. II/Med.										
					Corr. III/Inf.										
					Inclinada										
					Reduzida										
					Corr. I/Sup.										
					Corr. II/Med.										
					Corr. III/Inf.										
					Inclinada										
					Reduzida										

CROQUIS

Data de _ de 19__ .

Pág. _

INCRA

COORDENADORIA:

PROJETO:

GLEBA/IMOVEL

MUNICÍPIO:

ESTADO:

FIRMA

SERVIÇO

INSTRUMENTO

OPERADOR

VISTO FISCALIZAÇÃO:

ESTAÇÃO Δ I	PONTO VISADO	ÂNGULO HORIZONTAL	DISTÂNCIA ELETRÔNICA OU MIRA	DISTÂNCIA LEITURAS	DISTÂNCIA TRENA	+ −	ÂNGULO VERTICAL	DIF. DE NÍVEL PONTO	DIF. DE NÍVEL MÉDIA	MÉDIAS ANGULAR	MÉDIAS LINEAR
			Corr I/Sup.								
			Corr. II/Med.								
			Corr III/Inf.								
			Inclinada								
			Reduzida								
			Corr I/Sup.								
			Corr II/Med.								
			Corr III/Inf.								
			Inclinada								
			Reduzida								
			Corr. I/Sup.								
			Corr II/Med.								
			Corr III/Inf								
			Inclinada								
			Reduzida								
			Corr I/Sup								
			Corr II/Med.								
			Corr III/Inf								
			Inclinada								
			Reduzida								
			Corr I/Sup.								
			Corr II/Med								
			Corr III/Inf								
			Inclinada								
			Reduzida								
			Corr I/Sup								
			Corr II/Med								
			Corr III/Inf								
			Inclinada								
			Reduzida								

CROQUIS

MEAF - INCRA

GLEBA:

FIRMA:

SERVICO:

DETERMINAÇÃO DE AZIMUTE

MÉTODO DAS DISTÂNCIAS ZENITAIS ABSOLUTAS

CAD.

LOCAL:

OPERADOR:

INSTRUMENTO:

PÁG.

PONTO ESTAÇÃO:

PONTO AVANTE:

ORDEM DAS LEITURAS		DATA: / LEITURA DA MIRA	LATITUDE: / LEITURA DO SOL	TEMPERATURA (°C) / CIRCULO VERTICAL	PRESSÃO (mm/Hg) / HORA LEGAL	AZIMUTE
1	CE					
	CD					
2	CE					
	CD					
3	CE					
	CD					
4	CE					
	CD					
5	CE					
	CD					
6	CE					
	CD					
7	CE					
	CD					
8	CE					
	CD					
9	CE					
	CD					
10	CE					
	CD					

CROQUI

MEAF - INCRA

GLEBA:

FIRMA:

SERVIÇO:

DETERMINAÇÃO DE AZIMUTE

MÉTODO DAS DISTÂNCIAS ZENITAIS ABSOLUTAS

CAD.

LOCAL:

OPERADOR:

INSTRUMENTO:

PÁG.

PONTO ESTAÇÃO:

PONTO AVANTE:

ORDEM DAS LEITURAS		DATA: / LEITURA DA MIRA	LATITUDE: / LEITURA DO SOL	TEMPERATURA (°C) / CIRCULO VERTICAL	PRESSÃO (mm/Hg) / HORA LEGAL	AZIMUTE
1	CE					
	CD					
2	CE					
	CD					
3	CE					
	CD					
4	CE					
	CD					
5	CE					
	CD					
6	CE					
	CD					
7	CE					
	CD					
8	CE					
	CD					
9	CE					
	CD					
10	CE					
	CD					

CROQUI

MEAF - INCRA

GLEBA:

FIRMA:

SERVIÇO:

DETERMINAÇÃO DE AZIMUTE

MÉTODO DAS DISTÂNCIAS ZENITAIS ABSOLUTAS

CAD.

LOCAL:

OPERADOR:

INSTRUMENTO:

PÁG.

PONTO ESTAÇÃO:

PONTO AVANTE:

ORDEM DAS LEITURAS		DATA: / LEITURA DA MIRA	LATITUDE: / LEITURA DO SOL	TEMPERATURA (°C) / CIRCULO VERTICAL	PRESSÃO (mm/Hg) / HORA LEGAL	AZIMUTE
1	CE					
	CD					
2	CE					
	CD					
3	CE					
	CD					
4	CE					
	CD					
5	CE					
	CD					
6	CE					
	CD					
7	CE					
	CD					
8	CE					
	CD					
9	CE					
	CD					
10	CE					
	CD					

CROQUI

MEAF - INCRA

GLEBA:

FIRMA:

SERVICO:

DETERMINAÇÃO DE AZIMUTE

MÉTODO DAS DISTÂNCIAS ZENITAIS ABSOLUTAS

CAD.

LOCAL:

OPERADOR:

INSTRUMENTO:

PAG.

PONTO ESTAÇÃO:

PONTO AVANTE:

ÓRDEM DAS LEITURAS		DATA:	LATITUDE:	TEMPERATURA (°C)	PRESSÃO (mm/Hg)	AZIMUTE
		LEITURA DA MIRA	LEITURA DO SOL	CIRCULO VERTICAL	HORA LEGAL	
1	CE					
	CD					
2	CE					
	CD					
3	CE					
	CD					
4	CE					
	CD					
5	CE					
	CD					
6	CE					
	CD					
7	CE					
	CD					
8	CE					
	CD					
9	CE					
	CD					
10	CE					
	CD					

CROQUI

MEAF - INCRA

GLEBA:

FIRMA:

SERVIÇO:

DETERMINAÇÃO DE AZIMUTE

MÉTODO DAS DISTÂNCIAS ZENITAIS ABSOLUTAS

CAD.

LOCAL:

OPERADOR:

INSTRUMENTO:

PÁG.

PONTO ESTAÇÃO:

PONTO AVANTE:

ORDEM DAS LEITURAS		DATA: / LEITURA DA MIRA	LATITUDE: / LEITURA DO SOL	TEMPERATURA (°C) / CIRCULO VERTICAL	PRESSÃO (mm/Hg) / HORA LEGAL	AZIMUTE
1	CE					
	CD					
2	CE					
	CD					
3	CE					
	CD					
4	CE					
	CD					
5	CE					
	CD					
6	CE					
	CD					
7	CE					
	CD					
8	CE					
	CD					
9	CE					
	CD					
10	CE					
	CD					

CROQUI