POLIGONAL H102

INSTITUTO NACIONAL DE COLONIZAÇÃO E REFORMA AGRÁRIA
INCRA

COORDENADORIA REGIONAL [redacted]

PROJETO FILLINTO MULLER

TOPOGRAFIA

CADERNETA N.º 01

IMÓVEL PANELAS

MUNICÍPIO ARIPUANÃ

ESTADO M.T.

TIPO DE LEVANTAMENTO TAQUEO METRICO

APARELHO SOKKISHA TM 20 C

FIRMA TRIUNFO

OPERADOR AILTON NUNES

ANO DE 19____

Data 25 de SETEMBRO de 1.984

MODELO DE PREENCHIMENTO DE CADERNETA

INCRA

COORDENADORIA: CR - 13

PROJETO: FUNDIARIO NORTE DE MATO GROSSO

GLEBA / IMÓVEL: STO. ANTONIO

MUNICÍPIO: SÃO FELIX DO ARAGUAIA

ESTADO: MT

FIRMA:

SERVIÇO: MEDIÇÃO E DEMARCAÇÃO

INSTRUMENTO: WILD T1

OPERADOR: DAGOBERTO SILVEIRA

VISTO FISCALIZAÇÃO:

ESTAÇÃO Δ I	PONTO VISADO	ÂNGULO HORIZONTAL			DISTÂNCIA ELETRÔNICA OU MIRA	DISTÂNCIA LEITURAS	DISTÂNCIA TRENA	+ -	ÂNGULO VERTICAL			DIF. DE NÍVEL PONTO	DIF. DE NÍVEL MÉDIA	MÉDIA LINEAR	MÉDIA ANGULAR
		00	00	25	CORR. I/SUP	2805			91	25	40				
		180	00	20	CORR. II/MED.	2500			268	35	00				
	DS 80				CORR. III/INF.	2195									
					INCLINADA										
DS 81					REDUZIDA										
		180	28	40	CORR. I/SUP	2710			89	40	30				
		00	28	55	CORR. II/MED.	2000			270	20	00				
1,51	DS 82				CORR. III/INF.	1290									
					INCLINADA										
					REDUZIDA										
		210	00	10	CORR. I/SUP	1890			89	55	20				
		30	00	00	CORR. II/MED.	1500			270	04	00				
	MA 124				CORR. III/INF.	1110									
					INCLINADA										
					REDUZIDA										
		335	20	30	CORR. I/SUP	1918			90	04	40				
		155	20	20	CORR. II/MED.	1500			269	56	00				
	MA 124				CORR. III/INF.	1083									
					INCLINADA										
					REDUZIDA										
		00	00	20	CORR. I/SUP	2709			90	19	50				
		180	00	40	CORR. II/MED.	2000			269	40	30				
	DS 81				CORR. III/INF.	1290									
					INCLINADA										
DS 82					REDUZIDA										
		180	00	20	CORR. I/SUP	2202			90	58	30				
1,53		00	00	30	CORR. II/MED.	1500			269	02	00				
	DS 83				CORR. III/INF.	798									
					INCLINADA										
					REDUZIDA										
SOMATÓRIA															

CROQUIS

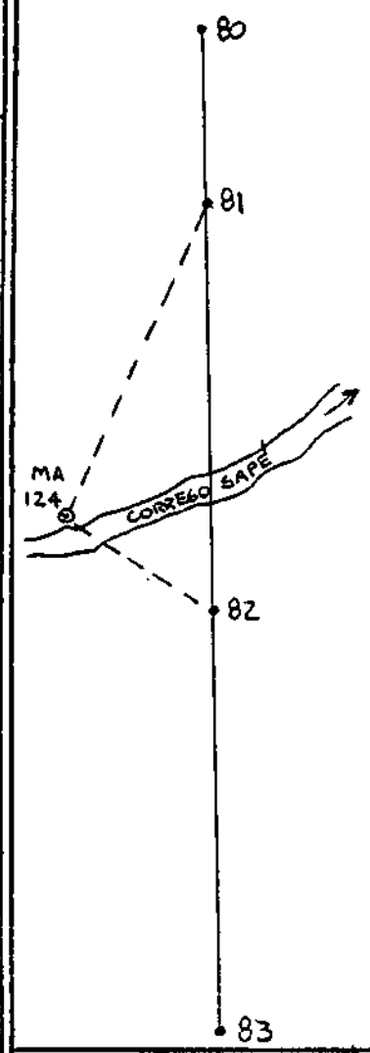

INFORMAÇÕES	PÁGINAS DE	PÁGINAS A
POLIGONAL TAQUEOMETRICA,		
PARTINDO DA MT 170 RUMO		
A ESTRADA DE PENETRAÇÃO HI02		

CROQUI GERAL DOS LEVANTAMENTOS

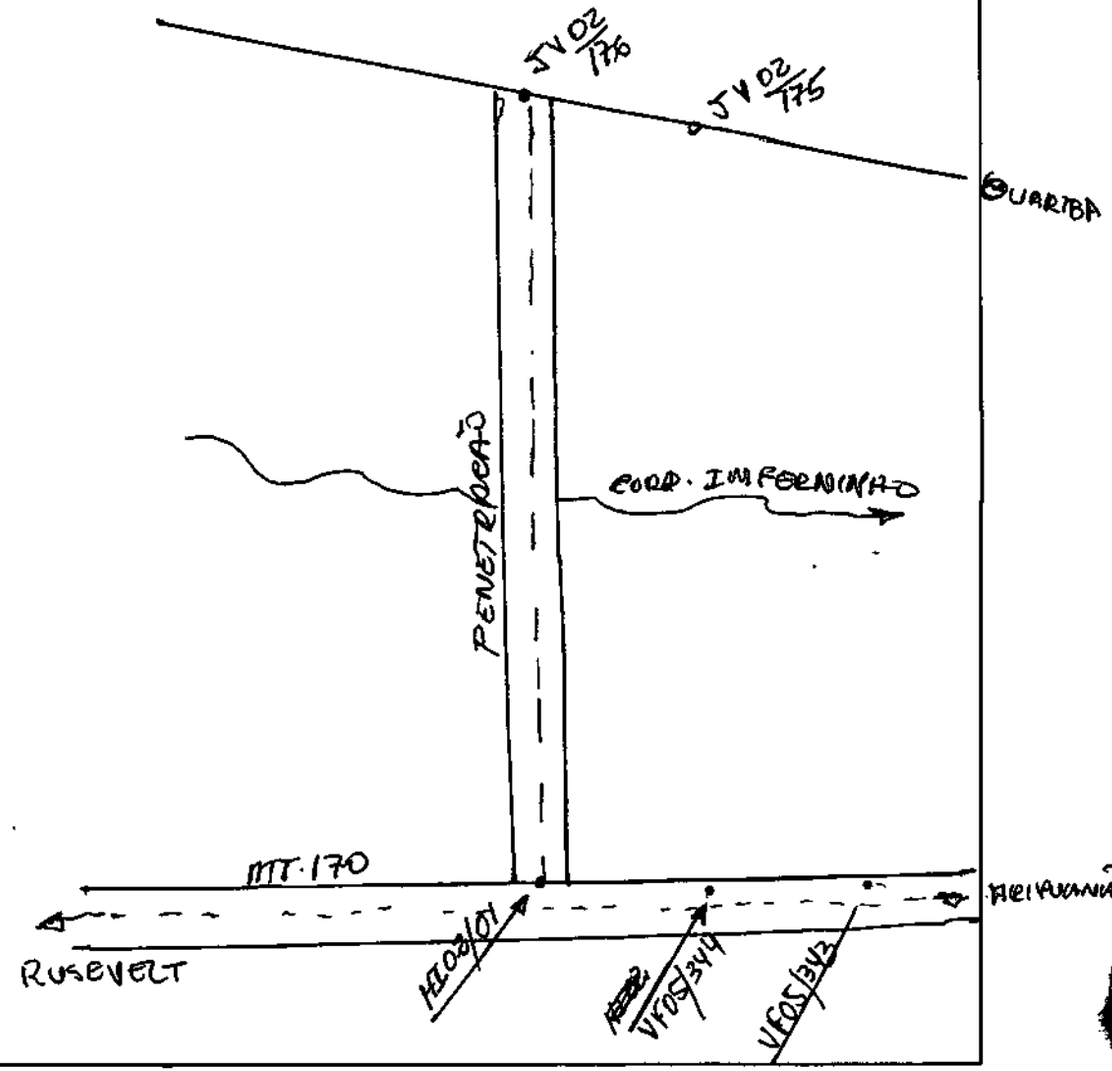

Data 15 de 08 de 1987 — Pág. 01

INCRA

COORDENADORIA:

PROJETO: FILINTO MULLER

GLEBA/IMÓVEL: PANELAS

MUNICÍPIO: ARIPUANÃ

ESTADO: MATO GROSSO

FIRMA: TRIUNFO

SERVIÇO: TAQUIOMÉTRICO

INSTRUMENTO: SOKISHI TM20C

OPERADOR: HILTON

VISTO FISCALIZAÇÃO:

ESTAÇÃO Δ I	PONTO VISADO	ÂNGULO HORIZONTAL	DISTÂNCIA ELETRÔNICA OU MIRA	DISTÂNCIA LEITURAS	DISTÂNCIA TRENA	+ −	ÂNGULO VERTICAL	DIF. DE NÍVEL PONTO	DIF. DE NÍVEL MÉDIA	MÉDIAS ANGULAR	MÉDIAS LINEAR
VF05/344 160	VF05/343	002 17 20	Corr. I/Sup.							180°04'30"	
		182 17 22	Corr. II/Med.								
		179 55 40	Corr. III/Inf.								
			Inclinada								
			Reduzida								
	HI02/01	182 21 55	Corr. I/Sup.	2390			90° 05 50				
		002 21 55	Corr. II/Med.	1695			269 54 45				
		000 00 00	Corr. III/Inf.	1000							
			Inclinada	139,00						139,00	
			Reduzida	139.00							
HI02/01 1.57	VF05/344	002 05 52	Corr. I/Sup.	2390			85 53 50			270°34'19	
		182 05 54	Corr. II/Med.	1695			274 06 00				
		000 00 00	Corr. III/Inf.	1000							
			Inclinada	139.00							
			Reduzida	139.00							
	HI02/02	272 40 12	Corr. I/Sup	2160			90° 23 10				
		92 40 14	Corr. II/Med.	1730			269 36 35				
		270 34 18	Corr. III/Inf.	1300							
			Inclinada	86,00						86.00	
			Reduzida	86.00							
HI02/02 .158	HI02/01	001 13 08	Corr. I/Sup.	2160			89 36 40			180°12'16	
		181 13 10	Corr. II/Med.	1730			270 23 20				
		000 00 00	Corr. III/Inf.	1300							
			Inclinada								
			Reduzida	86.00							
	HI02/03	181 25 22	Corr. I/Sup.	2136			89° 30 55				
		001 25 25	Corr. II/Med.	1318			270 29 00				
		180 12 20	Corr. III/Inf.	0500							
			Inclinada	163,60						163.59	
			Reduzida	163.59							
SOMATÓRIA											

CROQUIS

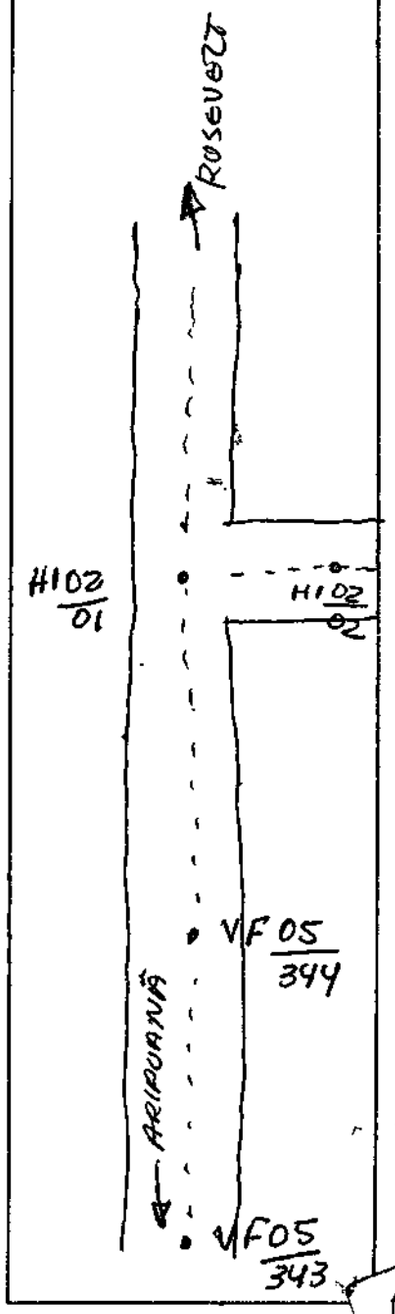

Data 15 de 05 de 1987 Pág. 01

INCRA

COORDENADORIA:

PROJETO:

GLEBA/IMÓVEL:

MUNICÍPIO:

ESTADO:

FIRMA:

SERVIÇO:

INSTRUMENTO:

OPERADOR:

VISTO FISCALIZAÇÃO:

ESTAÇÃO Δ I	PONTO VISADO	ÂNGULO HORIZONTAL			DISTÂNCIA ELETRÔNICA OU MIRA	LEITURAS	TRENA	+ −	ÂNGULO VERTICAL			DIF. DE NÍVEL PONTO	MÉDIA	MÉDIAS ANGULAR	LINEAR
	VF05/43	002	17	20	Corr. I/Sup.										
		142	17	22	Corr. II/Med.										
		173	25	10	Corr. III/Inf.										
					Inclinada										
					Reduzida										
	HT 2/01	182	21	55	Corr. I/Sup.	2590			90°	05	50				
		102	21	0	Corr. II/Med.	1613			100	14	45				
		164	62	40	Corr. III/Inf.	[illegible]									
					Inclinada										
					Reduzida										
	VF05/24	002	05	52	Corr. I/Sup.	[illegible]			55	[illegible]	70				
		142	15	49	Corr. II/Med.	10[illegible]			74	01	00				
		[illegible]	12	6[illegible]	Corr. III/Inf.	[illegible]									
					Inclinada										
					Reduzida										
	HT 1/02	270	40	12	Corr. I/Sup	2160			90	23	10				
		172	40	11	Corr. II/Med.	1150			17	26	55				
		270	39	15	Corr. III/Inf.	1500									
					Inclinada										
					Reduzida										
	HT 1/02	161	13	08	Corr. I/Sup.	2100			89	1[illegible]	40				
		131	12	10	Corr. II/Med.	1[illegible]			270	25	20				
		[illegible]	10	00	Corr. III/Inf.	1[illegible]									
					Inclinada										
					Reduzida										
	HT 2/03	111	[illegible]	22	Corr. I/Sup.	0130			87	30	05				
		111	[illegible]	2[illegible]	Corr. II/Med.	1318			270	24	00				
		120	11	20	Corr. III/Inf.	0500									
					Inclinada										
					Reduzida										
SOMATÓRIA															

CROQUIS



Data 15 de 08 de 1987 — Pág. 02

INCRA

COORDENADORIA:

PROJETO: FILINTO MÜLLER

GLEBA/IMÓVEL: PANELAS

MUNICÍPIO: ARIPUANÃ

ESTADO: MATO GROSSO

FIRMA: TRIUNFO

SERVIÇO: TAQUIOMÉTRICO

INSTRUMENTO: SOKKISHA TM 20C

OPERADOR: HILTON

VISTO FISCALIZAÇÃO:

ESTAÇÃO Δ I	PONTO VISADO	ÂNGULO HORIZONTAL	DISTÂNCIA ELETRÔNICA OU MIRA	DISTÂNCIA LEITURAS	DISTÂNCIA TRENA	+ −	ÂNGULO VERTICAL	DIF. DE NÍVEL PONTO	DIF. DE NÍVEL MÉDIA	MÉDIAS ANGULAR	MÉDIAS LINEAR
HZ02/03 159	HZ02/02	001 11 38	Corr. I/Sup.	2136			90 28 50			180°09'03	
		181 11 40	Corr. II/Med.	1318			269 31 00				
		000 00 00	Corr. III/Inf.	0500							
			Inclinada								
			Reduzida	163 59							
	HZ02/04	181 20 38	Corr. I/Sup.	2580			90 07 05				
		001 20 39	Corr. II/Med.	1790			269 52 40				
		180 09 10	Corr. III/Inf.	1000							
			Inclinada	158,00							
			Reduzida	158.00						158.00	
HZ02/04 157	HZ02/03	002 19 50	Corr. I/Sup.	2580			89 52 40			180°18'12	
		182 19 52	Corr. II/Med.	1790			270 07 00				
		000 00 00	Corr. III/Inf.	1000							
			Inclinada								
			Reduzida	158.00							
	HZ02/05	182 38 02	Corr. I/Sup	3042			91 18 30				
		002 38 05	Corr. II/Med.	2271			268 41 20				
		180 18 10	Corr. III/Inf.	1500							
			Inclinada	154,20							
			Reduzida	154.12						154.12	
HZ02/05 156	HZ02/04	001 29 00	Corr. I/Sup.	3042			88 41 10			179°37'47	
		181 29 02	Corr. II/Med.	2271			271 18 30				
		000 00 00	Corr. III/Inf.	1500							
			Inclinada								
			Reduzida	154.12							
	HZ02/06	181 06 50	Corr. I/Sup.	2018			89°02 50				
		001 06 53	Corr. II/Med.	1359			270 57 00				
		179 37 40	Corr. III/Inf.	0700							
			Inclinada	131.80							
			Reduzida	131.76						131.76	
SOMATÓRIA											

CROQUIS

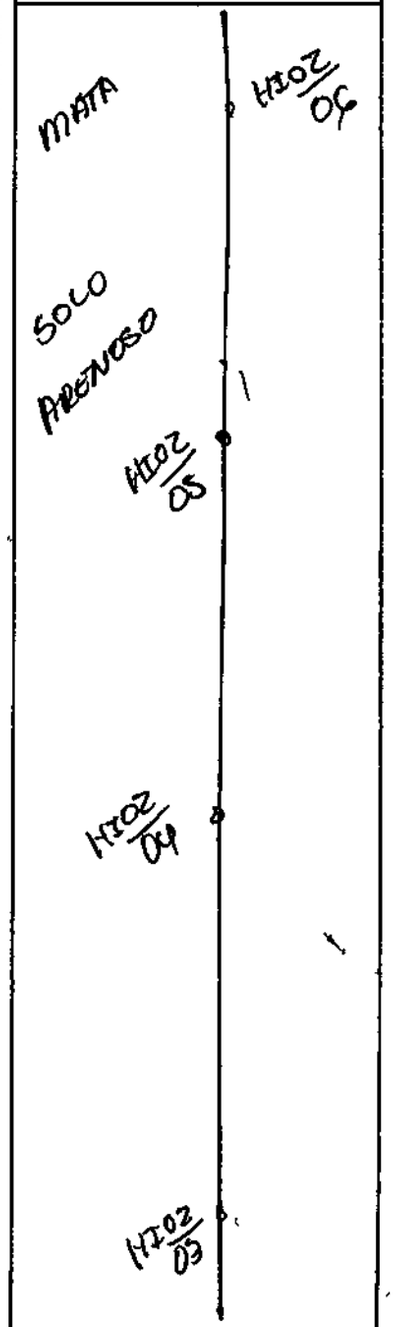

Data 15 de 08 de 1987 Pág. 02

INCRA

COORDENADORIA:

PROJETO:

GLEBA/IMÓVEL:

MUNICÍPIO:

ESTADO:

FIRMA:

SERVIÇO:

INSTRUMENTO:

OPERADOR:

VISTO FISCALIZAÇÃO:

ESTAÇÃO Δ I	PONTO VISADO	ÂNGULO HORIZONTAL			DISTÂNCIA ELETRÔNICA OU MIRA	LEITURAS	TRENA	+ −	ÂNGULO VERTICAL			DIF. DE NÍVEL PONTO	MÉDIA	MÉDIAS ANGULAR	LINEAR
		001	11	38	Corr. I/Sup.	1,36			90	21	17				
		181	11	40	Corr. II/Med.	1,313			269	31	11				
		000	00	00	Corr. III/Inf.	1,00									
					Inclinada										
					Reduzida										
		181	20	38	Corr. I/Sup.	2580			90	07	05				
		001	20	39	Corr. II/Med.	1790			269	52	40				
		180	05	10	Corr. III/Inf.	1000									
					Inclinada										
					Reduzida										
		002	19	50	Corr. I/Sup.	2580			91	02	17				
		182	17	52	Corr. II/Med.	1790			270	07	00				
		000	00	00	Corr. III/Inf.	1000									
					Inclinada										
					Reduzida										
		181	28	02	Corr. I/Sup	3042			91	18	30				
		002	28	00	Corr. II/Med.	1271			268	41	20				
		180	18	10	Corr. III/Inf.	1000									
					Inclinada										
					Reduzida										
		001	29	00	Corr. I/Sup.	3042			88	41	10				
		181	29	02	Corr. II/Med.	1271			271	18	30				
		000	00	00	Corr. III/Inf.	1000									
					Inclinada										
					Reduzida										
		181	06	50	Corr. I/Sup.	1018			89	06	50				
		001	1	55	Corr. II/Med.	1359			270	57	00				
		179	17	10	Corr. III/Inf.	0700									
					Inclinada										
					Reduzida										
SOMATÓRIA															

CROQUIS



Data 15 de 08 de 19 87

INCRA

COORDENADORIA:

PROJETO: FILINTO MULLER

GLEBA/IMÓVEL: DANELAS

MUNICÍPIO: ARIPUANÃ

ESTADO: MATO GROSSO

FIRMA: TRIUNFO

SERVIÇO: TAQUIOMÉTRICO

INSTRUMENTO: SOKKISHA TM 20 C

OPERADOR: HILTON

VISTO FISCALIZAÇÃO:

ESTAÇÃO Δ I	PONTO VISADO	ÂNGULO HORIZONTAL	DISTÂNCIA ELETRÔNICA OU MIRA	DISTÂNCIA LEITURAS	DISTÂNCIA TRENA	+ −	ÂNGULO VERTICAL	DIF. DE NÍVEL PONTO	DIF. DE NÍVEL MÉDIA	MÉDIAS ANGULAR	MÉDIAS LINEAR
HI02/06	HI02/05	002 40 18	Corr. I/Sup.	2018			90 56 50				
		182 40 20	Corr. II/Med.	1359			269 03 00				
		000 00 00	Corr. III/Inf.	0700							
			Inclinada								
			Reduzida	131 76							
156 1	HI02/07	181 44 55	Corr. I/Sup.	2118			89° 59 55			179 04 38	
		001 44 58	Corr. II/Med.	1659			270 05 00				
		179 04 38	Corr. III/Inf.	1200							
			Inclinada	91.80							
			Reduzida	91.80						91.80	
HI02/07	HI02/06	002 27 23	Corr. I/Sup.	2118			90 04 50				
		182 27 25	Corr. II/Med.	1659			269 55 00				
		003 45 21	Corr. III/Inf.	1200							
			Inclinada								
			Reduzida	91.80							
159	HI02/08	183 33 28	Corr. I/Sup	2110			90 27 30			181° 06' 06''	
		003 33 30	Corr. II/Med.	1620			269 32 12				
		184 51 30	Corr. III/Inf.	1130							
			Inclinada	98,00							
			Reduzida	97.99						97.99	
HI02/08	HI02/07	001 29 15	Corr. I/Sup.	2110			89 32 00				
		181 29 18	Corr. II/Med.	1620			270 27 45				
		003 17 21	Corr. III/Inf.	1180							
			Inclinada								
			Reduzida	97.99							
160	HI02/09	181° 25 30	Corr. I/Sup.							179° 56' 20''	
		001 25 33	Corr. II/Med.								
		183 13 50	Corr. III/Inf.		30,10						
			Inclinada								
			Reduzida							30.10	
SOMATÓRIA											

CROQUIS



Data 15 de 05 de 19 87

INCRA

COORDENADORIA:

PROJETO: F - ITI MULLER

GLEBA/IMÓVEL: PANELAS

MUNICÍPIO: ARIDINHA

ESTADO: MATO GROSSO

FIRMA: TRIUNFO

SERVIÇO: TAQUEOMETRIA

INSTRUMENTO: SOKKISHA TM 20 C

OPERADOR: HILTON

VISTO FISCALIZAÇÃO:

ESTAÇÃO Δ I	PONTO VISADO	ÂNGULO HORIZONTAL			DISTÂNCIA ELETRÔNICA OU MIRA	LEITURAS	TRENA	+ −	ÂNGULO VERTICAL			DIF. DE NÍVEL PONTO	DIF. DE NÍVEL MÉDIA	MÉDIAS ANGULAR	MÉDIAS LINEAR
HI 02/06	11-2/05	002	40	18	Corr. I/Sup.	2118			90	00	00				
		182	40	20	Corr. II/Med.	1659			269	00	00				
		000	00	00	Corr. III/Inf.	0700									
					Inclinada										
					Reduzida										
1.6	HI 02/07	181	44	55	Corr. I/Sup.	2118			89	59	55				
		001	46	58	Corr. II/Med.	1659			270	05	00				
		179	04	38	Corr. III/Inf.	1200									
					Inclinada										
					Reduzida										
HI 02/07	11-2/08	002	27	23	Corr. I/Sup.	2118			90	04	00				
		182	27	25	Corr. II/Med.	1659			269	55	00				
		003	45	21	Corr. III/Inf.	1200									
					Inclinada										
					Reduzida										
1.7	11-2/08	183	35	28	Corr. I/Sup	2110			90	27	50				
		003	33	50	Corr. II/Med.	1620			269	32	12				
		180	51	30	Corr. III/Inf.	1130									
					Inclinada										
					Reduzida										
11-2/08	11-2/09	001	29	15	Corr. I/Sup.	2110			81	32	00				
		181	29	18	Corr. II/Med.	1620			270	27	45				
		003	11	21	Corr. III/Inf.	1130									
					Inclinada										
					Reduzida										
1.8	11-2/09	181	25	50	Corr. I/Sup.										
		101	25	53	Corr. II/Med.										
		183	13	50	Corr. III/Inf.		30,10								
					Inclinada										
					Reduzida										
SOMATÓRIA															

CROQUIS



Data 15 de 08 de 1987

Pág. 04

INCRA

COORDENADORIA:

PROJETO: FLUNTO MULLER

GLEBA/IMÓVEL: DANGLAS

MUNICÍPIO: JARIPUANÃ

ESTADO: MATO GROSSO

FIRMA: TRIUNFO

SERVIÇO: TAQUIOMETRICO

INSTRUMENTO: SOKKISHA TM20C

OPERADOR: WILTON

VISTO FISCALIZAÇÃO:

ESTAÇÃO Δ I	PONTO VISADO	ÂNGULO HORIZONTAL	DISTÂNCIA ELETRÔNICA OU MIRA	LEITURAS	TRENA	+ −	ÂNGULO VERTICAL	DIF. DE NÍVEL PONTO	DIF. DE NÍVEL MÉDIA	MÉDIAS ANGULAR	MÉDIAS LINEAR
HI02/09	HI02/08	001 52 30	Corr. I/Sup.								
		181 52 33	Corr. II/Med.								
		003 19 02	Corr. III/Inf.								
			Inclinada								
			Reduzida								
	HI02/10	152 29 02	Corr. I/Sup.								
		332 29 03	Corr. II/Med.								
		153 55 45	Corr. III/Inf.								
					18,10						
			Inclinada								
			Reduzida								
HI02/09 158	HI02/08	003 27 22	Corr. I/Sup.								
		183 27 25	Corr. II/Med.								
		004 25 48	Corr. III/Inf.								
			Inclinada								
			Reduzida								
	HI02/10	175 29 12	Corr. I/Sup	2060			89° 01 40			172°01'55"	
		355 29 15	Corr. II/Med.	1780			268 58 15				
		176 27 52	Corr. III/Inf.	1500							
			Inclinada	56,00							
			Reduzida	55,98						55,98	
HI02/10 160	HI02/09	002 51 52	Corr. I/Sup.	2060			88 58 00				
		182 51 54	Corr. II/Med.	1780			271 01 40			202°02'49"	
		003 26 28	Corr. III/Inf.	1500							
			Inclinada								
			Reduzida	55,98							
	HI02/11	204 54 40	Corr. I/Sup.								
		024 54 42	Corr. II/Med.								
		205 29 20	Corr. III/Inf.								
					31,20						
			Inclinada								
			Reduzida							31,20	
SOMATÓRIA											

CROQUIS

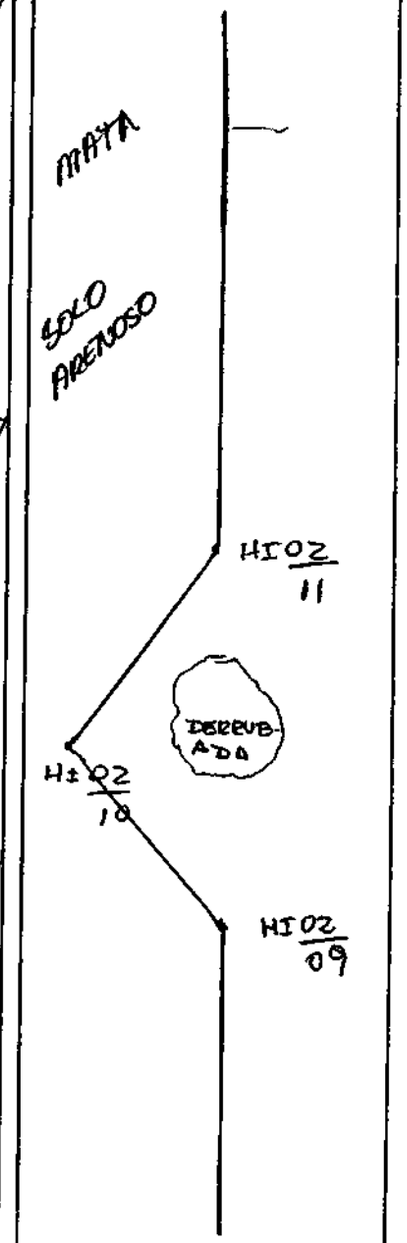

Data 1º de 08 de 1987

Pág. 04

INCRA

COORDENADORIA:

PROJETO: F. DO MULLER

GLEBA/IMÓVEL: DAINLAG

MUNICÍPIO: ARIPUANÃ

ESTADO: MATO GROSSO

FIRMA: TRILIFO

SERVIÇO: TAQUIMETRICO

INSTRUMENTO: SOKKISHA TM200C

OPERADOR: ILTON

VISTO FISCALIZAÇÃO:

ESTAÇÃO Δ I	PONTO VISADO	ÂNGULO HORIZONTAL			DISTÂNCIA ELETRÔNICA OU MIRA	LEITURAS	TRENA	+ −	ÂNGULO VERTICAL			DIF. DE NÍVEL PONTO	DIF. DE NÍVEL MÉDIA	MÉDIAS ANGULAR	MÉDIAS LINEAR
11 02/09	11 02/08	001	52	30	Corr. I/Sup.										
		181	52	33	Corr. II/Med.										
		003	19	02	Corr. III/Inf.										
					Inclinada										
					Reduzida										
	11 02/10	156	29	02	Corr. I/Sup.										
		332	29	05	Corr. II/Med.		18.10								
		153	55	45	Corr. III/Inf.										
					Inclinada										
					Reduzida										
1 02/09 1.58	11 02/08	003	27	22	Corr. I/Sup.										
		153	27	5	Corr. II/Med.										
		004	25	48	Corr. III/Inf.										
					Inclinada										
					Reduzida										
	11 02/10	175	29	12	Corr. I/Sup	2060			91°	01	40				
		55	29	15	Corr. II/Med.	1780			268	58	15				
		176	27	52	Corr. III/Inf.	1500									
					Inclinada										
					Reduzida										
11 02/10 1.56	11 02/09	002	51	52	Corr. I/Sup.	1060			88	58	00				
		132	51	54	Corr. II/Med.	1140			271	01	40				
		003	26	18	Corr. III/Inf.	1500									
					Inclinada										
					Reduzida										
	11 02/11	204	54	90	Corr. I/Sup.										
		124	54	92	Corr. II/Med.		31.20								
		205	29	20	Corr. III/Inf.										
					Inclinada										
					Reduzida										
SOMATÓRIA															

CROQUIS

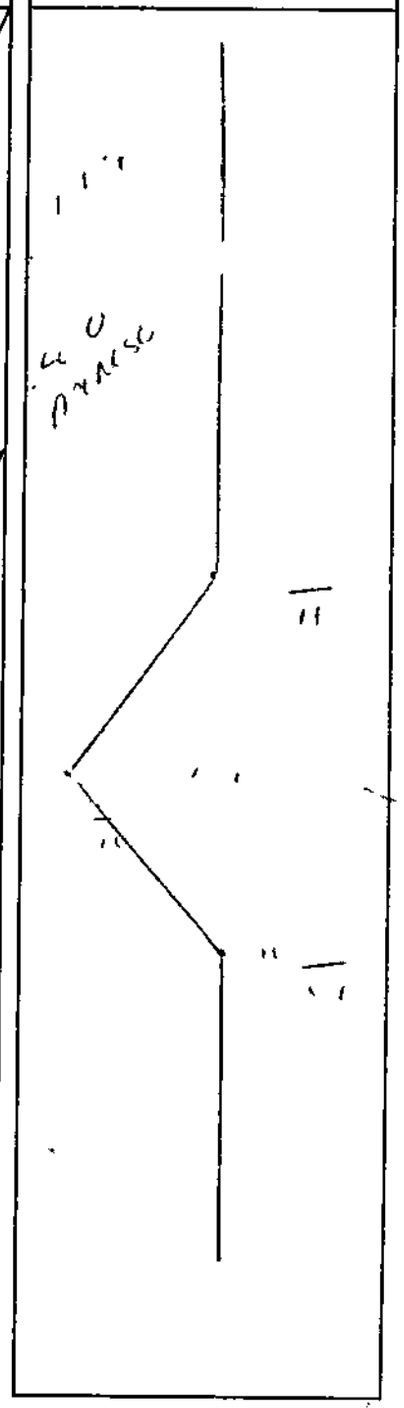

Data 15 de 08 de 1987

INCRA

COORDENADORIA:

PROJETO: FILINTO MULLER

GLEBA/IMÓVEL: DANELAS

MUNICÍPIO: ARIPUANÃ

ESTADO: MATO GROSSO

FIRMA: TRIUNFO

SERVIÇO: TAQUIOMETRICO

INSTRUMENTO: SOKKISHA TM 20 C

OPERADOR: HILTON

VISTO FISCALIZAÇÃO:

ESTAÇÃO Δ I	PONTO VISADO	ÂNGULO HORIZONTAL	DISTÂNCIA ELETRÔNICA OU MIRA	DISTÂNCIA LEITURAS	DISTÂNCIA TRENA	+ −	ÂNGULO VERTICAL	DIF. DE NÍVEL PONTO	DIF. DE NÍVEL MÉDIA	MÉDIAS ANGULAR	MÉDIAS LINEAR
HI02/11	HI02/10	002 20 10	Corr. I/Sup.								
		182 20 13	Corr. II/Med.								
		003 27 33	Corr. III/Inf.								
			Inclinada								
			Reduzida								
182	HI02/12	166 39 40	Corr. I/Sup.	1956			90 17 00			164°19'34"	
		346 39 44	Corr. II/Med.	1629			269 42 50				
		~~167 47 33~~	Corr. III/Inf.	1300							
		167 47 15									
			Inclinada	65,60							
			Reduzida	65.60						65.60	
HI02/12	HI02/11	001 55 38	Corr. I/Sup.	1956			89 43 20			180°59'34"	
		181 55 40	Corr. II/Med.	1629			270 16 30				
		002 36 22	Corr. III/Inf.	1300							
			Inclinada								
			Reduzida	65.60							
158	HI02/13	182 55 08	Corr. I/Sup	1716			89 51 40				
		002 55 10	Corr. II/Med.	1358			270 08 13				
		~~183 36 22~~	Corr. III/Inf.	1000							
		183 36 05									
			Inclinada	71,60							
			Reduzida	71.60						71.60	
HI02/13	HI02/12	002 11 20	Corr. I/Sup.	1716			90 08 00			180°43'02"	
		182 11 22	Corr. II/Med.	1358			269 51 40				
		003 09 40	Corr. III/Inf.	1000							
			Inclinada								
			Reduzida	71.60							
156	HI02/14	182 54 20	Corr. I/Sup.	1738			90 20 50				
		002 54 23	Corr. II/Med.	1419			269 39 00				
		183°52 45	Corr. III/Inf.	1100							
			Inclinada	63,80							
			Reduzida	63.80						63.80	
SOMATÓRIA											

CROQUIS

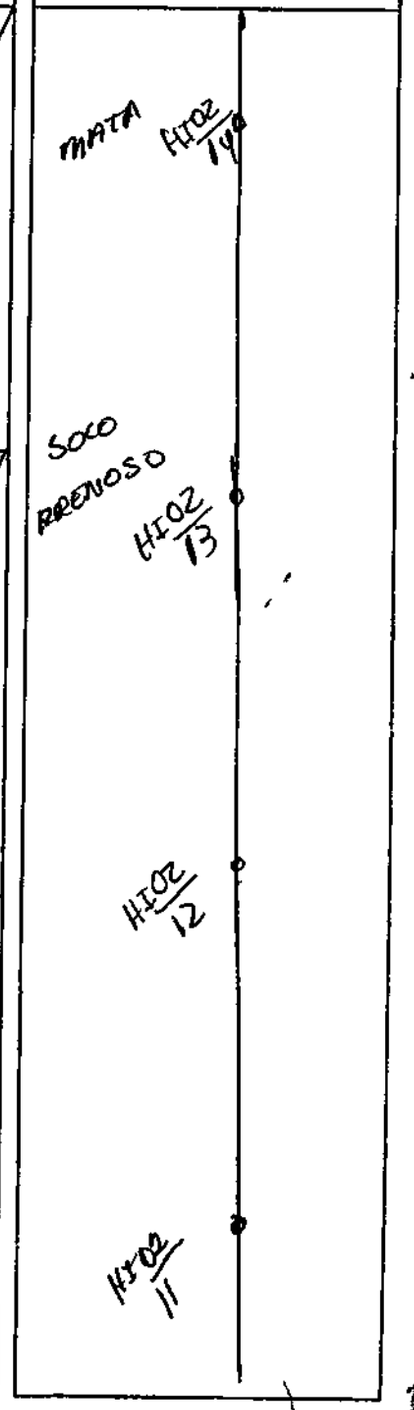

Data 15 de 08 de 1987

Pág. 05

INCRA

COORDENADORIA:

PROJETO: [illegible]

GLEBA/IMÓVEL: DANIELA

MUNICÍPIO: [illegible]

ESTADO: MATO GROSSO

FIRMA: TR INFO

SERVIÇO: [illegible]

INSTRUMENTO: SOKKISHA [illegible]

OPERADOR: HILTON

VISTO FISCALIZAÇÃO:

ESTAÇÃO Δ I	PONTO VISADO	ÂNGULO HORIZONTAL			DISTÂNCIA ELETRÔNICA OU MIRA	LEITURAS	TRENA	±	ÂNGULO VERTICAL			DIF. DE NÍVEL PONTO	DIF. DE NÍVEL MÉDIA	MÉDIAS ANGULAR	MÉDIAS LINEAR
HZ 02/11	HZ 02/10	002	20	10	Corr. I/Sup.										
		182	20	13	Corr. II/Med.										
		003	27	33	Corr. III/Inf.										
					Inclinada										
					Reduzida										
1 -	HZ 02/12	166	39	40	Corr. I/Sup.	1956			90	17	00				
		166	47	44	Corr. II/Med.	1629			167	4.	50				
		~~167~~	~~47~~	~~33~~	Corr. III/Inf.	1300									
		167	47	15											
					Inclinada										
					Reduzida										
HZ 2/12	HZ 02/11	001	55	38	Corr. I/Sup.	1956			89	45	00				
		101	57	10	Corr. II/Med.	1629			170	10	30				
		002	36	22	Corr. III/Inf.	1300									
					Inclinada										
					Reduzida										
1 8	HZ 02/13	182	55	08	Corr. I/Sup	1716			89	51	40				
		002	5	10	Corr. II/Med.	1358			170	08	13				
		~~183~~	~~26~~	~~22~~	Corr. III/Inf.	1000									
		183	36	05											
					Inclinada										
					Reduzida										
HZ 02/13	HZ 02/12	002	11	20	Corr. I/Sup.	1716			90	08	00				
		182	11	22	Corr. II/Med.	1358			269	51	40				
		003	09	40	Corr. III/Inf.	1000									
					Inclinada										
					Reduzida										
1 - 12	HZ 02/14	182	54	20	Corr. I/Sup.	1138			90	20	50				
		002	54	23	Corr. II/Med.	1419			269	39	10				
		183	52	45	Corr. III/Inf.	1100									
					Inclinada										
					Reduzida										
SOMATÓRIA															

CROQUIS

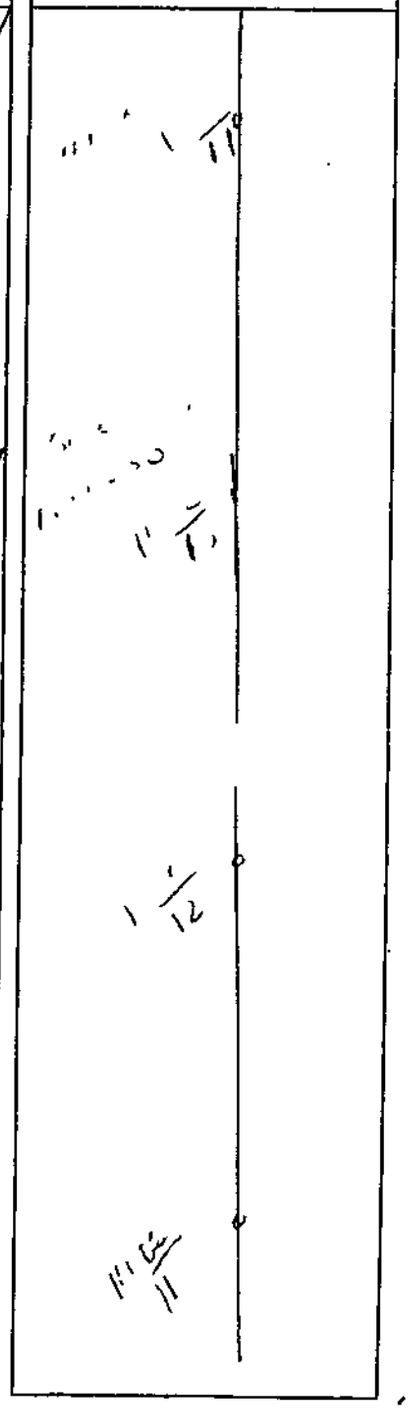

Data 15 de 08 de 1987

INCRA

COORDENADORIA:

PROJETO: FLINTO MUILLER

GLEBA/IMÓVEL: PANELAS

MUNICÍPIO: ARIPUANÃ

ESTADO: MATO GROSSO

FIRMA: TRIUNFO

SERVIÇO: TAQUIOMETRICO

INSTRUMENTO: SOKKISHA TM 200

OPERADOR: HILTON

VISTO FISCALIZAÇÃO:

ESTAÇÃO Δ I	PONTO VISADO	ÂNGULO HORIZONTAL	DISTÂNCIA ELETRÔNICA OU MIRA	DISTÂNCIA LEITURAS	DISTÂNCIA TRENA	±	ÂNGULO VERTICAL	DIF. DE NÍVEL PONTO	DIF. DE NÍVEL MÉDIA	MÉDIAS ANGULAR	MÉDIAS LINEAR
HZ02/14	HZ02/13	001 27 32	Corr. I/Sup.								
		181 27 34	Corr. II/Med.								
		002 31 53	Corr. III/Inf.								
			Inclinada								
			Reduzida								
	HZ02/15	180 01 20	Corr. I/Sup.								
		000 01 22	Corr. II/Med.								
		181 06 08	Corr. III/Inf.								
			Inclinada								
			Reduzida								
HZ02/14 159	HZ02/13	001 27 20	Corr. I/Sup.	1738			89 38 50				
		181 27 22	Corr. II/Med.	1419							
		002 31 53	Corr. III/Inf.	1100							
			Inclinada	63.80							
			Reduzida	63.80							
	HZ02/15	180 01 20	Corr. I/Sup							178°34'02	
		000 01 22	Corr. II/Med.								
		181 06 00	Corr. III/Inf.		38,15						
			Inclinada								
			Reduzida							38.15	
HZ02/13 158	HZ02/14	002 02 22	Corr. I/Sup.								
		182 02 24	Corr. II/Med.								
		003 49 33	Corr. III/Inf.								
			Inclinada								
			Reduzida								
	HZ02/16	182 53 22	Corr. I/Sup.							180°51'06	
		002 53 24	Corr. II/Med.								
		184 40 50	Corr. III/Inf.		40,10						
			Inclinada								
			Reduzida							40.60	
SOMATÓRIA											

CROQUIS

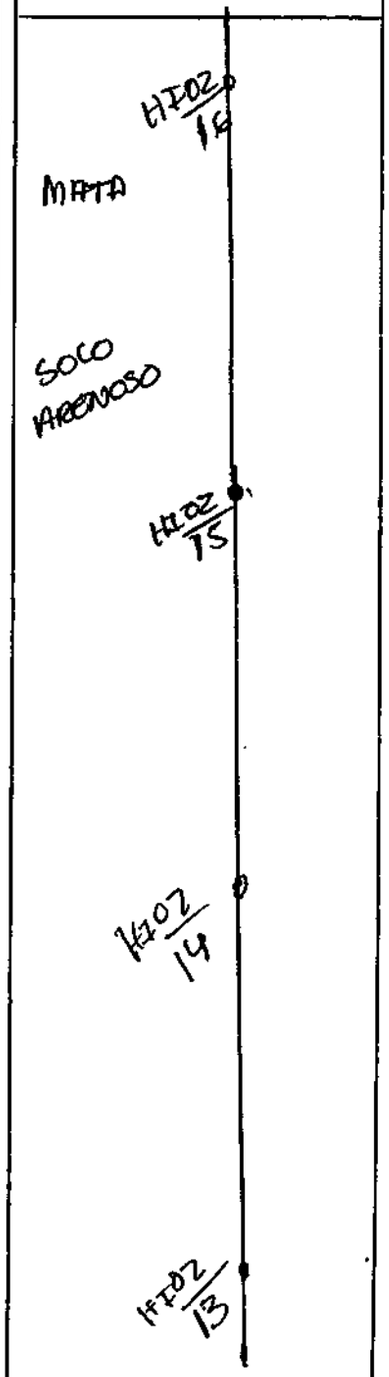

Data 15 de 08 de 1987

Pág. 06

INCRA

COORDENADORIA:

PROJETO: F TO 11 ... 2

GLEBA/IMÓVEL: PANTANAL

MUNICÍPIO: ARIPUANÃ

ESTADO: MATO GROSSO

FIRMA: TRI ...

SERVIÇO: TAQUIMETRICO

INSTRUMENTO: SOKKIA SIA TM ...

OPERADOR: ...

VISTO FISCALIZAÇÃO:

ESTAÇÃO Δ I	PONTO VISADO	ÂNGULO HORIZONTAL			DISTÂNCIA ELETRÔNICA OU MIRA	LEITURAS	TRENA	+ −	ÂNGULO VERTICAL			DIF. DE NÍVEL PONTO	DIF. DE NÍVEL MÉDIA	MÉDIAS ANGULAR	MÉDIAS LINEAR
11 02/14	11 02/13	001	27	32	Corr. I/Sup.										
		181	27	41	Corr. II/Med.										
		002	31	53	Corr. III/Inf.										
					Inclinada										
					Reduzida										
	11 02/13	180	01	20	Corr. I/Sup.										
		180	01	22	Corr. II/Med.										
		184	06	08	Corr. III/Inf.										
					Inclinada										
					Reduzida										
11 02/14 159	11 02/13	001	27	20	Corr. I/Sup.	11 58			87	38	50				
		181	27	22	Corr. II/Med.	11 19									
		002	31	53	Corr. III/Inf.	11 06									
					Inclinada										
					Reduzida										
	11 02/13	180	01	20	Corr. I/Sup		38,15								
		000	01	22	Corr. II/Med.										
		181	06	00	Corr. III/Inf.										
					Inclinada										
					Reduzida										
11 02/15 158	11 02/14	002	02	22	Corr. I/Sup.										
		182	02	24	Corr. II/Med.										
		003	19	33	Corr. III/Inf.										
					Inclinada										
					Reduzida										
	11 02/10	182	53	22	Corr. I/Sup.		40,10								
		182	53	24	Corr. II/Med.										
		184	40	50	Corr. III/Inf.										
					Inclinada										
					Reduzida										
SOMATÓRIA															

CROQUIS



Data 15 de 08 de 1987 Pág. 07

INCRA

COORDENADORIA:

PROJETO: FILINTO MULLER

GLEBA/IMÓVEL: DANELAS

MUNICÍPIO: ARIPUANÃ

ESTADO: MATO GROSSO

FIRMA: TRIUNFO

SERVIÇO: TAQUIOMÉTRICO

INSTRUMENTO: SOKKISHA TM 20C

OPERADOR: HILTON

VISTO FISCALIZAÇÃO:

ESTAÇÃO Δ I	PONTO VISADO	ÂNGULO HORIZONTAL	DISTÂNCIA ELETRÔNICA OU MIRA	DISTÂNCIA LEITURAS	DISTÂNCIA TRENA	±	ÂNGULO VERTICAL	DIF. DE NÍVEL PONTO	DIF. DE NÍVEL MÉDIA	MÉDIAS ANGULAR	MÉDIAS LINEAR
HI02/16	HI02/15	002 07 50	Corr. I/Sup.								
		182 07 52	Corr. II/Med.								
		003 21 58	Corr. III/Inf.								
			Inclinada								
			Reduzida								
155	HI02/17	182 21 37	Corr. I/Sup.	2440			90 09 10			180° 13' 47"	
		002 21 39	Corr. II/Med.	1970			269 50 35				
		183 35 45	Corr. III/Inf.	1500							
			Inclinada	94,00							
			Reduzida	94.00							94.00
HI02/17	HI02/16	002 03 30	Corr. I/Sup.	2440			89 50 30				
		182 03 33	Corr. II/Med.	1970			270 09 20				
		~~003 01 05~~	Corr. III/Inf.	1500							
		003 01 22									
			Inclinada								
			Reduzida	94.00							
154	HI02/18	179 33 33	Corr. I/Sup							~~178° 59' 31"~~ 177 30 04	
		359 33 35	Corr. II/Med.								
		180 31 30	Corr. III/Inf.		28,80						
			Inclinada								
			Reduzida								28.80
HI02/18	HI02/17	001 50 38	Corr. I/Sup.								
		181 50 40	Corr. II/Med.								
		003 06 40	Corr. III/Inf.								
			Inclinada								
			Reduzida								
158	HI02/19	183 39 05	Corr. I/Sup.	2476			090 49 10			181° 48' 27"	
		003 39 09	Corr. II/Med.	1988			269 10 33				
		184 55 08	Corr. III/Inf.	1500							
			Inclinada	97,60							
			Reduzida	97.58							97.58
SOMATÓRIA											

CROQUIS

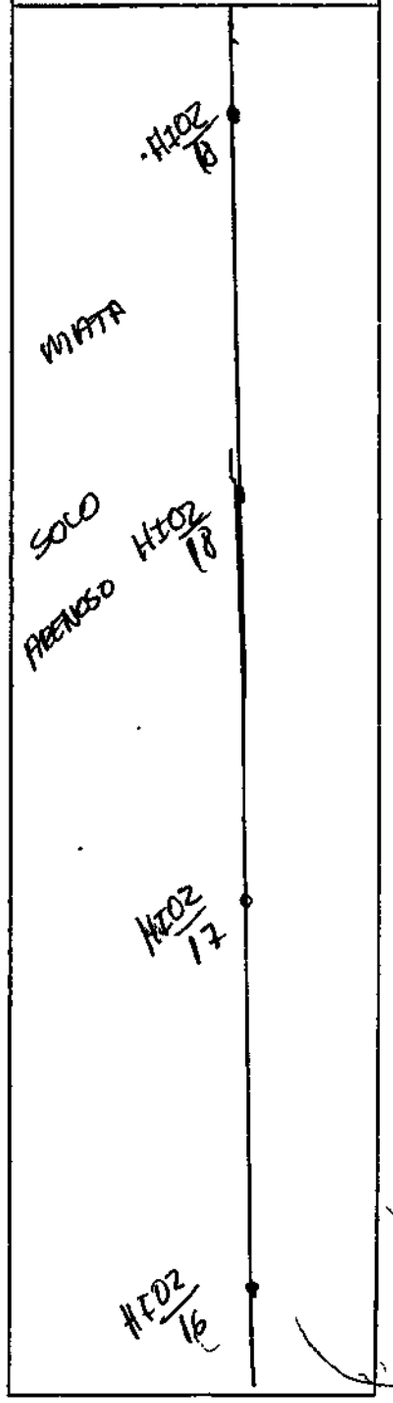

Data 1 de 08 de 1987

INCRA

COORDENADORIA:

PROJETO: Fazenda Muller

GLEBA/IMÓVEL: Danelas

MUNICÍPIO: Primavera

ESTADO: Mato Grosso

FIRMA: Tri

SERVIÇO: Topo. Metro

INSTRUMENTO: Sokkia Tm 4c

OPERADOR: Hilton

VISTO FISCALIZAÇÃO:

ESTAÇÃO Δ I	PONTO VISADO	ÂNGULO HORIZONTAL			DISTÂNCIA ELETRÔNICA OU MIRA	LEITURAS	TRENA	± L	ÂNGULO VERTICAL			DIF. DE NÍVEL PONTO	DIF. DE NÍVEL MÉDIA	MÉDIAS ANGULAR	MÉDIAS LINEAR
HI 02/16	HI 02/15	002	07	50	Corr. I/Sup.										
		182	07	52	Corr. II/Med.										
		003	21	58	Corr. III/Inf.										
					Inclinada										
					Reduzida										
15	HI 02/17	182	21	37	Corr. I/Sup.	2440			90	09	10				
		182	21	39	Corr. II/Med.	1970			269	50	55				
		183	35	45	Corr. III/Inf.	1500									
					Inclinada										
					Reduzida										
HI 02/17	HI 02/16	002	03	30	Corr. I/Sup.	2440			89	50	31				
		182	[illegible]	33	Corr. II/Med.	1970			270	09	20				
		~~183~~	~~21~~	~~05~~	Corr. III/Inf.	~~1500~~									
		183	01	76											
					Inclinada										
					Reduzida										
154	HI 02/18	179	33	33	Corr. I/Sup										
		359	39	25	Corr. II/Med.										
		180	31	30	Corr. III/Inf.										
					Inclinada										
					Reduzida										
HI 02/18	HI 02/17	001	50	38	Corr. I/Sup.										
		181	50	40	Corr. II/Med.										
		003	06	40	Corr. III/Inf.										
					Inclinada										
					Reduzida										
158	HI 02/19	183	39	05	Corr. I/Sup.	1476			090	49	10				
		183	39	09	Corr. II/Med.	1988			269	10	05				
		184	55	08	Corr. III/Inf.	1500									
					Inclinada										
					Reduzida										
SOMATÓRIA															

28,80

CROQUIS



Data 15 de 08 de 1987 — Pág. 08

INCRA

COORDENADORIA:

PROJETO: FILINTO MULLER

GLEBA/IMÓVEL: PANELAS

MUNICÍPIO: ARIPUANÃ

ESTADO: MATO GROSSO

FIRMA: TRIUNFO

SERVIÇO: TAQUIOMÉTRICO

INSTRUMENTO: SOKKISHA TM 200

OPERADOR: HILTON

VISTO FISCALIZAÇÃO:

ESTAÇÃO Δ I	PONTO VISADO	ÂNGULO HORIZONTAL	DISTÂNCIA ELETRÔNICA OU MIRA	DISTÂNCIA LEITURAS	DISTÂNCIA TRENA	±	ÂNGULO VERTICAL	DIF. DE NÍVEL PONTO	DIF. DE NÍVEL MÉDIA	MÉDIAS ANGULAR	MÉDIAS LINEAR
HI02/19	HI02/18	002 31 10	Corr. I/Sup.	2476			89 10 30				
		182 31 12	Corr. II/Med.	1988			270 49 22				
		~~003 55 07~~	Corr. III/Inf.	1500							
		003 55 30									
			Inclinada	97.60							
			Reduzida	92.58							
1,58	HI02/20	181 48 48	Corr. I/Sup.	1776			89 52 45			179 17 41	
		001 48 50	Corr. II/Med.	1338			270 07 10				
		183 13 17	Corr. III/Inf.	0900							
			Inclinada	87,60							
			Reduzida	87.60						8260	
HI02/20	HI02/19	002 27 25	Corr. I/Sup.								
		182 27 25	Corr. II/Med.								
		003 22 40	Corr. III/Inf.								
			Inclinada								
			Reduzida								
	HI02/21	182 16 38	Corr. I/Sup								
		002 16 40	Corr. II/Med.								
		183 12 27	Corr. III/Inf.								
		17									
			Inclinada								
			Reduzida								
HI02/20	HI02/19	003 26 25	Corr. I/Sup.	1776			90 07 00				
		183 26 27	Corr. II/Med.	1338			269 52 42				
		~~003 22 45~~	Corr. III/Inf.	0900							
		00 00 00									
			Inclinada	8760							
			Reduzida	87.60							
1,56	HI02/21	183 17 05	Corr. I/Sup.	2294			90 28 05			~~180°28'37"~~ 179°40'37"	
		003 17 07	Corr. II/Med.	1827			269 31 30				
		~~183 12 17~~	Corr. III/Inf.	1500							
		179 40 37									
			Inclinada	79,40							
			Reduzida	79.39						79.39	
SOMATÓRIA											

CROQUIS



Data 15 de 08 de 1987 Pág. 08

INCRA

COORDENADORIA:

PROJETO: [illegible]

GLEBA/IMÓVEL: DAMIÃO

MUNICÍPIO: [illegible]

ESTADO: MATO GROSSO

FIRMA: TRIUNFO

SERVIÇO: [illegible]

INSTRUMENTO: [illegible]

OPERADOR: [illegible]

VISTO FISCALIZAÇÃO:

ESTAÇÃO Δ I	PONTO VISADO	ÂNGULO HORIZONTAL			DISTÂNCIA ELETRÔNICA OU MIRA	LEITURAS	TRENA	+	ÂNGULO VERTICAL			DIF. DE NÍVEL PONTO	MÉDIA	MÉDIAS ANGULAR	LINEAR
11 02/19	11 02/18	002	31	10	Corr. I/Sup.	2476			89	1	31				
		182	31	12	Corr. II/Med.	1338			270	49	[illegible]				
		~~003~~	~~55~~	~~07~~	Corr. III/Inf.	1[illegible]0									
		003	55	30											
					Inclinada										
					Reduzida										
1 28	11 02/20	181	48	48	Corr. I/Sup.	1776			89	52	45				
		001	48	50	Corr. II/Med.	1338			270	07	10				
		183	13	17	Corr. III/Inf.	0900									
					Inclinada										
					Reduzida										
11 02/20	11 02/19	002	27	25	Corr. I/Sup.										
		[illegible]	[illegible]		Corr. II/Med.										
		003	22	40	Corr. III/Inf.										
					Inclinada										
					Reduzida										
	11 02/21	182	16	38	Corr. I/Sup										
		[illegible]	[illegible]	10	Corr. II/Med.										
		183	12	27	Corr. III/Inf.										
				17											
					Inclinada										
					Reduzida										
11 02/21	11 02/20	003	26	45	Corr. I/Sup.	1776			70	07	00				
		182	26	27	Corr. II/Med.	1338			215	52	42				
		003	[illegible]	45	Corr. III/Inf.	0910									
		00	00	00											
					Inclinada										
					Reduzida										
1 70	11 02/22	183	17	05	Corr. I/Sup.	2294			90	28	05				
		003	17	07	Corr. II/Med.	1897			207	31	30				
		~~183~~	~~12~~	~~17~~	Corr. III/Inf.	1500									
		179	40	37											
					Inclinada										
					Reduzida										
SOMATÓRIA															

CROQUIS

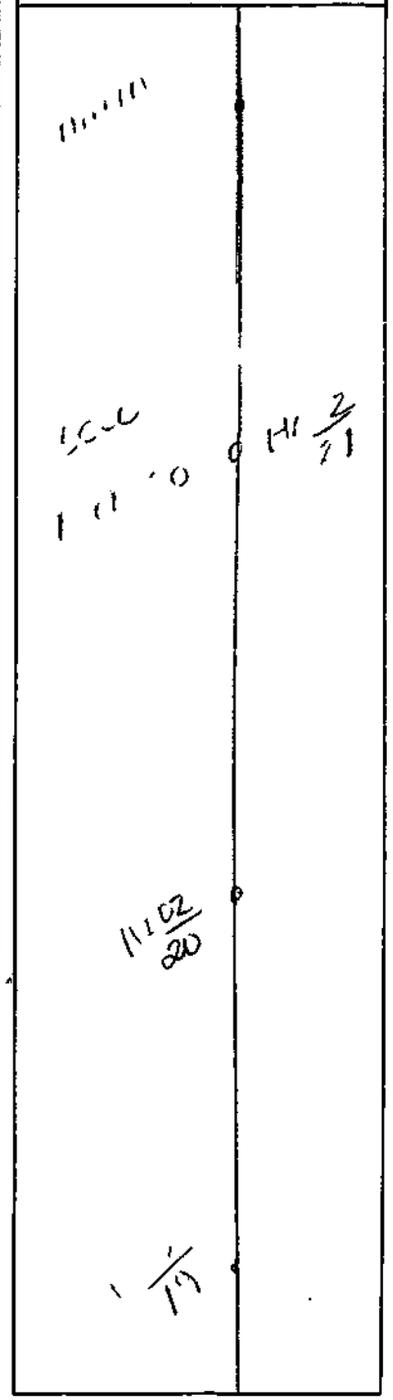

Data 15 de 08 de 1987

INCRA

COORDENADORIA:

PROJETO: FILINTO MULLER

GLEBA/IMÓVEL: PANELAS

MUNICÍPIO: ARIPUANÃ

ESTADO: MATO GROSSO

FIRMA: TRIUNFO

SERVIÇO: TAQUIOMETRICO

INSTRUMENTO: SOKKISHA TM 20

OPERADOR: HILTON

VISTO FISCALIZAÇÃO:

ESTAÇÃO Δ I	PONTO VISADO	ÂNGULO HORIZONTAL	DISTÂNCIA ELETRÔNICA OU MIRA	DISTÂNCIA LEITURAS	DISTÂNCIA TRENA	±	ÂNGULO VERTICAL	DIF. DE NÍVEL PONTO	DIF. DE NÍVEL MÉDIA	MÉDIAS ANGULAR	MÉDIAS LINEAR
HI02/21	HI02/20	001 39 42	Corr. I/Sup.	2294			89 31 20				
		181 39 43	Corr. II/Med.	1897			270 28 32				
		~~002 57 20~~	Corr. III/Inf.	1500							
		002 51 40									
			Inclinada								
			Reduzida	79.390						179°35'37"	
160	HI02/22	181 15 15	Corr. I/Sup.	2050			89 46 10				
		001 15 17	Corr. II/Med.	1575			270 13 33				
		182 27 22	Corr. III/Inf.	1100							
			Inclinada	95,00							
			Reduzida	95.00						95.00	
HI02/22	HI02/21	001 40 30	Corr. I/Sup.	2050			90 13 20				
		181 40 32	Corr. II/Med.	1575			269 46 32				
		002 29 05	Corr. III/Inf.	1100							
			Inclinada								
			Reduzida	95.00						180°10'56"	
157	HI02/23	181 51 22	Corr. I/Sup	1820			90 19 20				
		001 51 25	Corr. II/Med.	1510			269 40 32				
		182 40 07	Corr. III/Inf.	1200							
			Inclinada	62,00							
			Reduzida	62.00						62.00	
HI02/23	HI02/22	001 52 12	Corr. I/Sup.	1820			89 40 00				
		181 52 15	Corr. II/Med.	1510			270 19 35				
		003 30 18	Corr. III/Inf.	1200							
			Inclinada								
			Reduzida	62.00						179°09'21" ?	
156	HI02/24	181 01 57	Corr. I/Sup.	1788			90 11 10				
		001 01 55	Corr. II/Med.	1394			269 48 40				
		~~182 39 32~~	Corr. III/Inf.	1000							
		182 39 00									
			Inclinada	78.80							
			Reduzida	78.80						78.80	
SOMATÓRIA											

CROQUIS

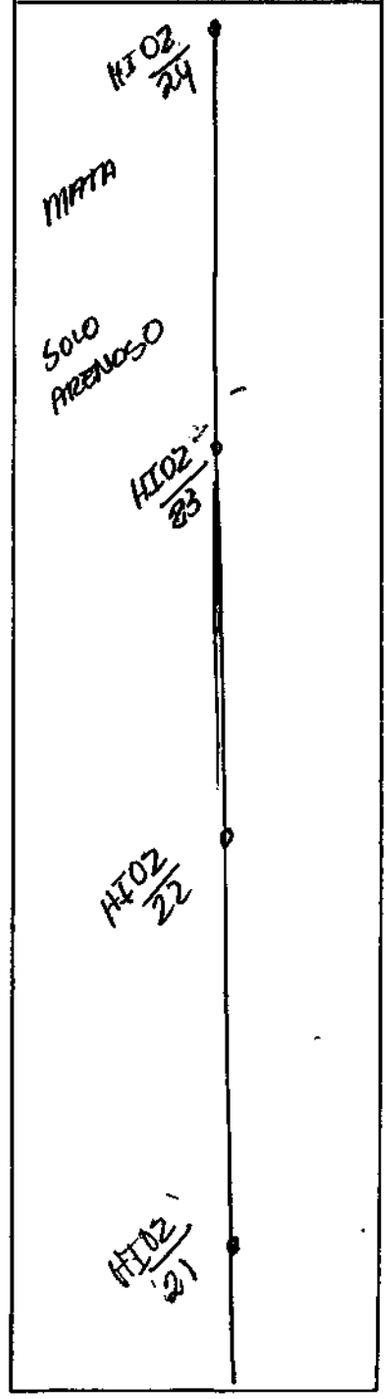

Data 15 de 08 de 1987

INCRA

COORDENADORIA:

PROJETO: FILINTO MULLER

GLEBA/IMÓVEL: PANELAS

MUNICÍPIO: ARIPUANÃ

ESTADO: MATO GROSSO

FIRMA: TRIUNFO

SERVIÇO: TRIANGULAÇÃO

INSTRUMENTO: SOKKISHA TM

OPERADOR: [illegible]

VISTO FISCALIZAÇÃO:

ESTAÇÃO Δ I	PONTO VISADO	ÂNGULO HORIZONTAL			DISTÂNCIA ELETRÔNICA OU MIRA	DISTÂNCIA LEITURAS	DISTÂNCIA TRENA	+ -	ÂNGULO VERTICAL			DIF. DE NÍVEL PONTO	DIF. DE NÍVEL MÉDIA	MÉDIAS ANGULAR	MÉDIAS LINEAR
HI02/22	HI02/21	001	39	40	Corr. I/Sup.	2194			89	51	10				
		181	37	43	Corr. II/Med.	1897			270	18	22				
		~~002~~	~~51~~	~~20~~	Corr. III/Inf.	1600									
		001	51	40											
					Inclinada										
					Reduzida										
1.0	HI02/23	180	15	15	Corr. I/Sup.				89	46	10				
		001	15	17	Corr. II/Med.	1575			270	13	33				
		182	27	22	Corr. III/Inf.	1100									
					Inclinada										
					Reduzida										
HI02/23	HI02/22	001	40	30	Corr. I/Sup.	2050			90	13	20				
		181	40	32	Corr. II/Med.	1575			269	46	32				
		002	29	05	Corr. III/Inf.	1100									
					Inclinada										
					Reduzida										
1.7	HI02/24	181	51	22	Corr. I/Sup	1820			90	19	20				
		001	51	25	Corr. II/Med.	1510			269	40	32				
		182	40	07	Corr. III/Inf.	1200									
					Inclinada										
					Reduzida										
HI02/24	HI02/23	001	52	12	Corr. I/Sup.	1820			89	40	00				
		181	52	15	Corr. II/Med.	1510			270	19	32				
		003	50	12	Corr. III/Inf.	1200									
					Inclinada										
					Reduzida										
1.2	HI02/25	181	01	57	Corr. I/Sup.	1788			90	11	10				
		181	01	55	Corr. II/Med.	1394			269	118	40				
		~~182~~	~~30~~	~~32~~	Corr. III/Inf.	1000									
		182	39	40											
					Inclinada										
					Reduzida										
SOMATÓRIA															

CROQUIS



Data 16 de 08 de 19 87

INCRA

COORDENADORIA:

PROJETO: FILINTO MULLER

GLEBA/IMÓVEL: PANELAS

MUNICÍPIO: ARIPUANÃ

ESTADO: MATO GROSSO

FIRMA: TRIUNFO

SERVIÇO: TAQUIOMÉTRICO

INSTRUMENTO: SOKKISHA TM 20C

OPERADOR: ALTON

VISTO FISCALIZAÇÃO:

ESTAÇÃO Δ I	PONTO VISADO	ÂNGULO HORIZONTAL	DISTÂNCIA ELETRÔNICA OU MIRA	DISTÂNCIA LEITURAS	DISTÂNCIA TRENA	±	ÂNGULO VERTICAL	DIF. DE NÍVEL PONTO	DIF. DE NÍVEL MÉDIA	MÉDIAS ANGULAR	MÉDIAS LINEAR
HF02/24	HF02/29	002 25 25	Corr. I/Sup.	1788			89 48 30			180°20'04"	
		182 25 28	Corr. II/Med.	1394			270 11 22				
		003 23 45	Corr. III/Inf.	1000							
			Inclinada								
			Reduzida	78.80							
158	HF02/26	182 45 30	Corr. I/Sup.	1546			90 22 25				
		002 45 33	Corr. II/Med.	1073			269 37 20				
		183 43 48	Corr. III/Inf.	0600							
			Inclinada	94,60							
			Reduzida	94.60						94.60	
HF02/26	HF02/24	001 53 46	Corr. I/Sup.	1546			89 37 20			179°31'55"	
		181 53 48	Corr. II/Med.	1073			270 22 26				
		003 07 18	Corr. III/Inf.	0600							
			Inclinada								
			Reduzida	94.60							
160	HF02/20	181 25 42	Corr. I/Sup	1070			89 23 30				
		001 25 44	Corr. II/Med.	0735			270 36 22				
		182 39 10	Corr. III/Inf.	0400							
			Inclinada	67,00							
			Reduzida	67.00						67.00	
HF02/27	HF02/26	001 35 00	Corr. I/Sup.	1070			90 36 00			179°22'38"	
		181 35 02	Corr. II/Med.	0735			269 23 40				
		002 30 00	Corr. III/Inf.	0400							
			Inclinada								
			Reduzida	67.00							
155	HF02/24	180 57 35	Corr. I/Sup.	2536			90 10 30				
		000 57 37	Corr. II/Med.	2018			269 49 26				
		181 52 45	Corr. III/Inf.	1500							
			Inclinada	103,60							
			Reduzida	103.60						103.60	
SOMATÓRIA											

CROQUIS

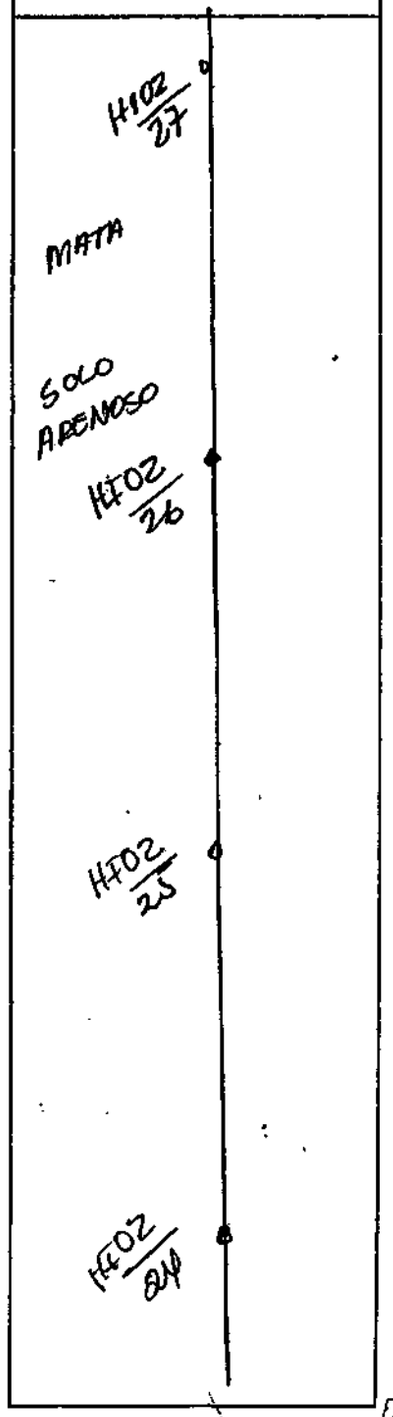

Data 11 de 08 de 19 87

INCRA

COORDENADORIA:

PROJETO: [illegible]

GLEBA/IMÓVEL: PINCELES

MUNICÍPIO: [illegible]

ESTADO: MATO GROSSO

FIRMA: [illegible]

SERVIÇO: [illegible]

INSTRUMENTO: SOKKISHA [illegible]

OPERADOR: [illegible]

VISTO FISCALIZAÇÃO:

ESTAÇÃO Δ I	PONTO VISADO	ÂNGULO HORIZONTAL			DISTÂNCIA ELETRÔNICA OU MIRA	LEITURAS	TRENA	±	ÂNGULO VERTICAL			DIF. DE NÍVEL PONTO	MÉDIA	MÉDIAS ANGULAR	LINEAR
11 02/25	11 02/24	002	25	25	Corr. I/Sup.	1188			89	46	2				
		182	23	28	Corr. II/Med.	1394			270	11	2				
		003	23	45	Corr. III/Inf.	1600									
					Inclinada										
					Reduzida										
1 X	11 02/26	182	45	30	Corr. I/Sup.	1546			90	22	25				
		002	45	33	Corr. II/Med.	1073			269	37	20				
		185	4[illegible]	18	Corr. III/Inf.	0600									
					Inclinada	94,0									
					Reduzida										
11 02/26	11 02/24	001	53	46	Corr. I/Sup.	1546			89	37	10				
		181	53	48	Corr. II/Med.	1173			270	22	26				
		003	07	18	Corr. III/Inf.	0600									
					Inclinada										
					Reduzida										
11	11 02/27	181	25	42	Corr. I/Sup	1070			89	23	30				
		001	25	49	Corr. II/Med.	0735			270	36	22				
		182	39	10	Corr. III/Inf.	0400									
					Inclinada	67,10									
					Reduzida										
11 02/27	11 02/26	001	35	00	Corr. I/Sup.	1070			90	36	00				
		181	35	00	Corr. II/Med.	0735			269	23	40				
		002	30	00	Corr. III/Inf.	0400									
					Inclinada										
					Reduzida										
1 5	11 02/28	180	57	35	Corr. I/Sup.	2556			90	10	30				
		000	57	37	Corr. II/Med.	2018			269	4[illegible]	6				
		181	52	45	Corr. III/Inf.	1500									
					Inclinada	103,60									
					Reduzida										
SOMATÓRIA															

CROQUIS



Data 16 de 08 de 1987

INCRA

COORDENADORIA:

PROJETO: Fabio Muller

GLEBA/IMÓVEL: Paredão

MUNICÍPIO: Aripuanã

ESTADO: Mato Grosso

FIRMA: Trumbo

SERVIÇO: Taquométrico

INSTRUMENTO: Sokkisha TM 20C

OPERADOR: Hitoshi

VISTO FISCALIZAÇÃO:

ESTAÇÃO Δ I	PONTO VISADO	ÂNGULO HORIZONTAL			DISTÂNCIA ELETRÔNICA OU MIRA	LEITURAS	TRENA	+ −	ÂNGULO VERTICAL			DIF. DE NÍVEL PONTO	DIF. DE NÍVEL MÉDIA	MÉDIAS ANGULAR	MÉDIAS LINEAR
02/27	HI02/26	002	56	25	Corr. I/Sup.	2536			89	49	00			180°04'52	
		182	56	27	Corr. II/Med.	2018			270	10	40				
		004	26	25	Corr. III/Inf.	1500									
					Inclinada										
					Reduzida	10360									
HI 156	HI02/28	183	01	20	Corr. I/Sup.	1780			84	29	05				
		003	01	22	Corr. II/Med.	1540			275	30	40				
		~~184~~	~~31~~	~~00~~	Corr. III/Inf.	1300									
		184	31	10											
					Inclinada	48.00									
					Reduzida	47.56								47.56	
HI02/28	HI02/27	002	25	~~45~~	~~00~~ Corr. I/Sup.	1780			95	30	40			179°06'32	
		182	25	19	Corr. II/Med.	1540			264	29	20				
		003	29	46	Corr. III/Inf.	1300									
					Inclinada	48.00									
					Reduzida	47.56									
159	HI02/29	181	31	52	Corr. I/Sup	1900			90	08	20				
		001	31	54	Corr. II/Med.	1500			269	51	40				
		~~182~~	~~36~~	~~19~~	Corr. III/Inf.	1100									
		182	36	15											
					Inclinada	80.00									
					Reduzida	80.00								80.00	
HI02/29	HI02/28	002	05	16	Corr. I/Sup.	1900			89	51	20			180°24'23	
		182	05	18	Corr. II/Med.	1500			270	08	35				
		003	09	12	Corr. III/Inf.	1100									
					Inclinada										
					Reduzida	80.00									
160	HI02/30	182	29	40	Corr. I/Sup.	1888			92	49	00				
		002	29	42	Corr. II/Med.	1394			267	10	40				
		183	33	32	Corr. III/Inf.	0900									
					Inclinada	98.80									
					Reduzida	98.56								98.56	
SOMATÓRIA															

CROQUIS

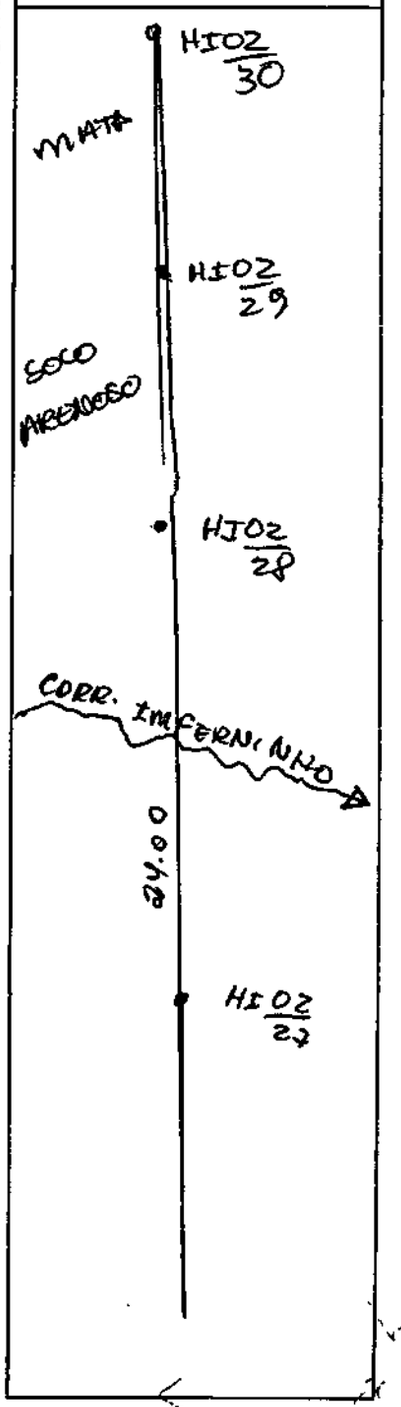

Data 16 de 08 de 1987

Pág. 10

INCRA

COORDENADORIA:

PROJETO:

GLEBA/IMÓVEL:

MUNICÍPIO:

ESTADO: Mato Grosso

FIRMA:

SERVIÇO:

INSTRUMENTO:

OPERADOR:

VISTO FISCALIZAÇÃO:

ESTAÇÃO Δ I	PONTO VISADO	ÂNGULO HORIZONTAL			DISTÂNCIA ELETRÔNICA OU MIRA	LEITURAS	TRENA	+ −	ÂNGULO VERTICAL			DIF. DE NÍVEL PONTO	DIF. DE NÍVEL MÉDIA	MÉDIAS ANGULAR	MÉDIAS LINEAR
02/27	11 02/26	002	56	25	Corr. I/Sup.	2536			59	14	00			180°04'52"	
		182	56	27	Corr. II/Med.	2018			270	10	40				
		004	26	25	Corr. III/Inf.	1500									
					Inclinada										
					Reduzida										
11	11 02/28	183	01	20	Corr. I/Sup.	1780			54	29	05				
		363	61	22	Corr. II/Med.	1540			275	50	40				
		154	31	00	Corr. III/Inf.	1300									
		164	31	10											
					Inclinada										
					Reduzida										
02/28	11 02/27	002	25	45	Corr. I/Sup.	1780			75	50	00			179°06'32"	
		182	25	19	Corr. II/Med.	1540			264	29	20				
		003	19	16	Corr. III/Inf.	1300									
					Inclinada										
					Reduzida										
159	11 02/29	181	31	52	Corr. I/Sup.	1100			90	00	20				
		341	31	54	Corr. II/Med.	1500			269	51	40				
		162	36	14	Corr. III/Inf.	1100									
		172	36	15											
					Inclinada										
					Reduzida										
11 02/29	11 02/30	002	05	16	Corr. I/Sup.	1716			89	51	20			180°24'23"	
		182	05	18	Corr. II/Med.	1566			270	68	35				
		003	09	12	Corr. III/Inf.	1166									
					Inclinada										
					Reduzida										
11	11 02/30	182	20	40	Corr. I/Sup.	1888			92	16	00				
		362	20	12	Corr. II/Med.	1344			267	10	40				
		183	33	32	Corr. III/Inf.	0900									
					Inclinada										
					Reduzida										
SOMATÓRIA															

CROQUIS



Data 16 de 08 de 1987

INCRA

COORDENADORIA:

PROJETO:

GLEBA/IMÓVEL:

MUNICÍPIO:

ESTADO:

FIRMA:

SERVIÇO:

INSTRUMENTO:

OPERADOR:

VISTO FISCALIZAÇÃO:

ESTAÇÃO Δ I	PONTO VISADO	ÂNGULO HORIZONTAL	DISTÂNCIA ELETRÔNICA OU MIRA	DISTÂNCIA LEITURAS	DISTÂNCIA TRENA	+ −	ÂNGULO VERTICAL	DIF. DE NÍVEL PONTO	DIF. DE NÍVEL MÉDIA	MÉDIAS ANGULAR	MÉDIAS LINEAR
HT02/30 160	HT02/29	002 24 02	Corr. I/Sup.	1888			87° 11 20			179°25'22"	
		182 24 04	Corr. II/Med.	1394			272 48 35				
		003 22 53	Corr. III/Inf.	0900							
			Inclinada	98.80							
			Reduzida	98.56							
	HT02/31	181 49 25	Corr. I/Sup.	2482			90 13 20				
		001 49 27	Corr. II/Med.	1891			269 46 20				
		182 48 12	Corr. III/Inf.	1300							
			Inclinada	118,20							
			Reduzida	118.20							118.20
HT02/31 156	HT02/30	001 55 23	Corr. I/Sup.	2482			89 46 20			180°14'25	
		181 55 26	Corr. II/Med.	1891			270 13 25				
		003 12 00	Corr. III/Inf.	1300							
			Inclinada								
			Reduzida	118.20							
	HT02/32	182 09 46	Corr. I/Sup	2056			89 29 25				
		002 09 48	Corr. II/Med.	1578			270 30 15				
		183 26 30	Corr. III/Inf.	1100							
			Inclinada	95,60							
			Reduzida	95.519							95.59
HT02/32 158	HT02/31	002 45 58	Corr. I/Sup.	2056			90 30 10			179°05'51	
		182 45 59	Corr. II/Med.	1578			269 29 35				
		004 24 22	Corr. III/Inf.	1100							
			Inclinada								
			Reduzida	95.59							
	HT02/33	181 51 45	Corr. I/Sup.	2212			90° 40 40				
		001 51 48	Corr. II/Med.	1696			269 19 10				
		183 30 18	Corr. III/Inf.	1180							
			Inclinada	103,20							
			Reduzida	103.18							103.18
SOMATÓRIA											

CROQUIS



Data 16 de 08 de 1987

INCRA

COORDENADORIA:

PROJETO:

GLEBA/IMÓVEL:

MUNICÍPIO:

ESTADO:

FIRMA:

SERVIÇO:

INSTRUMENTO:

OPERADOR:

VISTO FISCALIZAÇÃO:

ESTAÇÃO Δ I	PONTO VISADO	ÂNGULO HORIZONTAL	DISTÂNCIA ELETRÔNICA OU MIRA	DISTÂNCIA LEITURAS	DISTÂNCIA TRENA	+ −	ÂNGULO VERTICAL	DIF. DE NÍVEL PONTO	DIF. DE NÍVEL MÉDIA	MÉDIAS ANGULAR	MÉDIAS LINEAR
11 I 02/30 ECC	11 I 02/29	002 24 02	Corr. I/Sup.	1888			87 11 20				
		182 24 04	Corr. II/Med.	1394			272 48 35				
		003 22 53	Corr. III/Inf.	1900							
			Inclinada								
			Reduzida								
	11 I 02/31	181 49 25	Corr. I/Sup.	2482			90 13 20				
		171 19 27	Corr. II/Med.	1891			269 46 20				
		182 48 12	Corr. III/Inf.	1300							
			Inclinada								
			Reduzida								
11 I 02/31 156	11 C 2/30	001 55 23	Corr. I/Sup.	2482			89 46 20				
		181 55 26	Corr. II/Med.	1891			270 13 25				
		003 13 00	Corr. III/Inf.	1300							
			Inclinada								
			Reduzida								
	11 C 2/32	182 07 16	Corr. I/Sup	2056			89 27 25				
		182 09 48	Corr. II/Med.	1578			270 30 15				
		183 16 20	Corr. III/Inf.	1100							
			Inclinada								
			Reduzida								
11 I 02/32 158	1 C 2/31	002 45 58	Corr. I/Sup.	2056			90 30 10				
		182 45 59	Corr. II/Med.	1578			269 29 35				
		004 29 22	Corr. III/Inf.	1100							
			Inclinada								
			Reduzida								
	11 I C 2/33	181 51 45	Corr. I/Sup.	2112			90 40 40				
		181 51 43	Corr. II/Med.	1616			269 19 10				
		183 30 18	Corr. III/Inf.	1150							
			Inclinada								
			Reduzida								
SOMATÓRIA											

CROQUIS



Data 16 de 08 de 1987

INCRA

COORDENADORIA:

PROJETO:

GLEBA/IMÓVEL:

MUNICÍPIO:

ESTADO:

FIRMA:

SERVIÇO:

INSTRUMENTO:

OPERADOR:

VISTO FISCALIZAÇÃO:

ESTAÇÃO Δ I	PONTO VISADO	ÂNGULO HORIZONTAL			DISTÂNCIA ELETRÔNICA OU MIRA	DISTÂNCIA LEITURAS	DISTÂNCIA TRENA	+ −	ÂNGULO VERTICAL			DIF. DE NÍVEL PONTO	DIF. DE NÍVEL MÉDIA	MÉDIAS ANGULAR	MÉDIAS LINEAR
HI02/33 155	HI02/32	001	10	~~25~~ 06	Corr. I/Sup.	2212			89	19	00			180°45'57	
		181	10	08	Corr. II/Med.	1696			270	40	50				
		001	59	42	Corr. III/Inf.	1180									
					Inclinada										
					Reduzida	10318									
	HI02/34	181	56	02	Corr. I/Sup.	1912			89	52	45				
		001	56	04	Corr. II/Med.	1556			270	07	10				
		182	45	40	Corr. III/Inf.	1200									
					Inclinada	71.20									
					Reduzida	71.20								71.20	
HI02/34 157	HI02/33	001	40	03	Corr. I/Sup.	1912			90	07	00			179°28'58	
		181	40	05	Corr. II/Med.	1556			269	52	40				
		003	12	12	Corr. III/Inf.	1200									
					Inclinada										
					Reduzida	71.20									
	HI02/35	181	09	04	Corr. I/Sup	2722			90°	12	00				
		001	09	06	Corr. II/Med.	2011			269	47	30				
		182	41	03	Corr. III/Inf.	1300									
					Inclinada	142,20									
					Reduzida	142.20								142.20	
HI02/35 156	HI02/34	001	45	20	Corr. I/Sup.	2722			89	47	40			179°43'52	
		181	45	22	Corr. II/Med.	2011			270	12	00				
		003	07	40	Corr. III/Inf.	1300									
					Inclinada	142.20									
					Reduzida	142.20									
	HI02/36	181	29	12	Corr. I/Sup.	2452			90	16	45				
		001	29	15	Corr. II/Med.	1876			269	43	00				
		182	51	30	Corr. III/Inf.	1300									
					Inclinada	115,20									
					Reduzida	115.20								115.20	
SOMATÓRIA															

CROQUIS

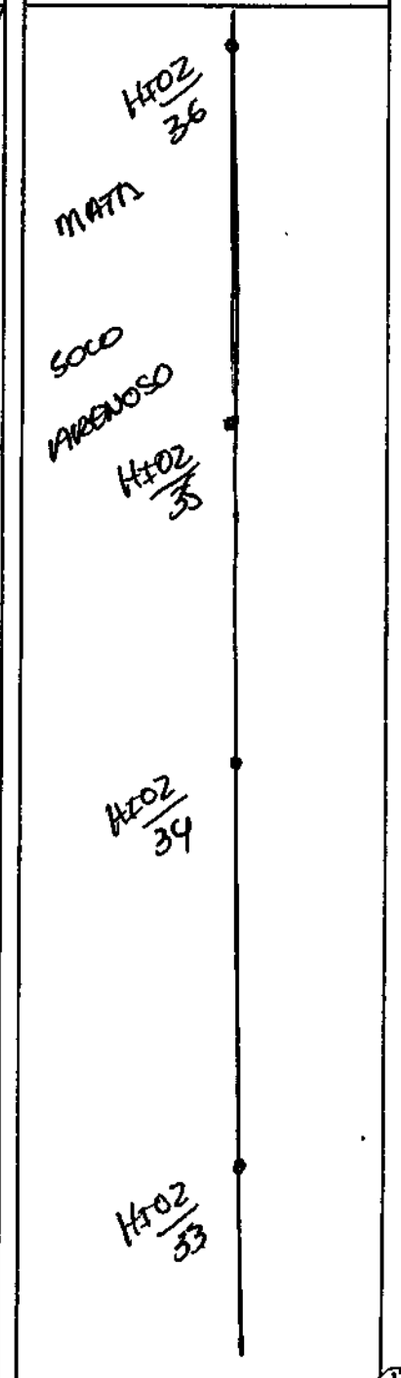

Data 16 de 08 de 1987

INCRA

COORDENADORIA:

PROJETO:

GLEBA/IMOVEL:

MUNICÍPIO:

ESTADO:

FIRMA:

SERVIÇO:

INSTRUMENTO:

OPERADOR:

VISTO FISCALIZAÇÃO:

ESTAÇÃO Δ I	PONTO VISADO	ÂNGULO HORIZONTAL			DISTÂNCIA ELETRÔNICA OU MIRA	DISTÂNCIA LEITURAS	DISTÂNCIA TRENA	+ −	ÂNGULO VERTICAL			DIF. DE NÍVEL PONTO	DIF. DE NÍVEL MÉDIA	MÉDIAS ANGULAR	MÉDIAS LINEAR
11102/33 1-K	11102/32	001	10	25	Corr. I/Sup.	2212			89	19	00				
		181	10	08	Corr. II/Med.	1696			270	40	50				
		001	57	42	Corr. III/Inf.	1180									
					Inclinada										
					Reduzida										
	11102/34	181	56	02	Corr. I/Sup.	1912			89	52	45				
		001	56	04	Corr. II/Med.	1556			270	07	10				
		182	45	40	Corr. III/Inf.	1200									
					Inclinada										
					Reduzida										
11102/34 1-7	11102/33	001	40	03	Corr. I/Sup.	1912			90	07	00				
		181	40	05	Corr. II/Med.	1556			269	52	40				
		0113	12	12	Corr. III/Inf.	1200									
					Inclinada										
					Reduzida										
	11102/35	181	09	04	Corr. I/Sup	2712			90	12	00				
		001	09	06	Corr. II/Med.	2011			269	47	30				
		182	41	03	Corr. III/Inf.	1300									
					Inclinada										
					Reduzida										
11102/35 1-6	11102/34	001	45	20	Corr. I/Sup.	2712			89	47	40				
		181	45	22	Corr. II/Med.	2211			270	12	00				
		003	07	40	Corr. III/Inf.	1500									
					Inclinada										
					Reduzida										
	11102/34	181	29	12	Corr. I/Sup.	2452			90	16	45				
		111	29	15	Corr. II/Med.	1876			269	43	00				
		182	51	30	Corr. III/Inf.	1300									
					Inclinada										
					Reduzida										
SOMATÓRIA															

CROQUIS

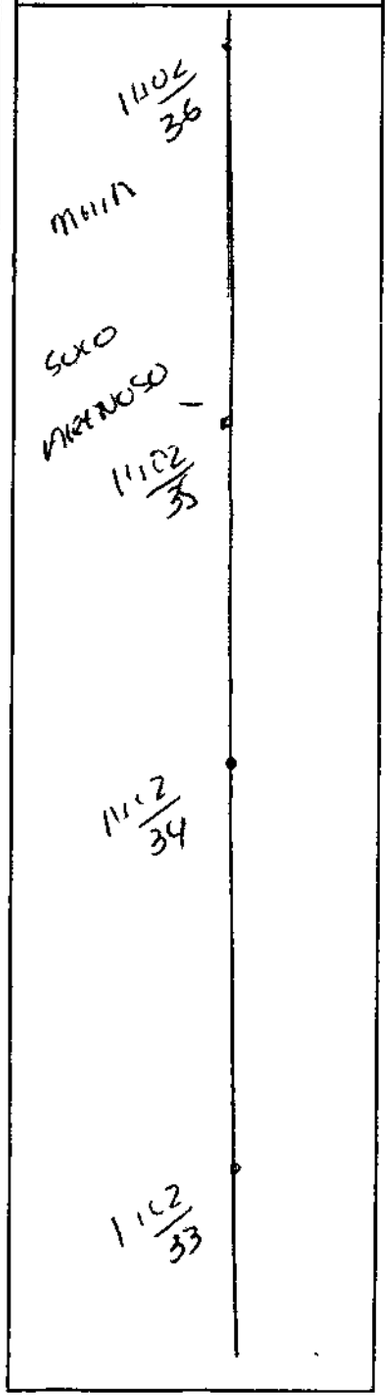

Data 16 de 08 de 19 81 — Pág. 14

INCRA

COORDENADORIA:

PROJETO:

GLEBA/IMÓVEL:

MUNICÍPIO:

ESTADO:

FIRMA:

SERVIÇO:

INSTRUMENTO:

OPERADOR:

VISTO FISCALIZAÇÃO:

ESTAÇÃO Δ I	PONTO VISADO	ÂNGULO HORIZONTAL	DISTÂNCIA ELETRÔNICA OU MIRA	DISTÂNCIA LEITURAS	DISTÂNCIA TRENA	+ −	ÂNGULO VERTICAL	DIF. DE NÍVEL PONTO	DIF. DE NÍVEL MÉDIA	MÉDIAS ÂNGULAR	MÉDIAS LINEAR
HI02/36 156	HI02/35	001 46 40	Corr. I/Sup.	2952			89 43 00			181°03'44	
		181 46 43	Corr. II/Med.	1876			270 16 40				
		002 57 40	Corr. III/Inf.	1300							
			Inclinada								
			Reduzida	115.20							
	HI02/37	182 50 21	Corr. I/Sup.		44.10						44.10
		002 50 23	Corr. II/Med.								
		183 55 32	Corr. III/Inf.								
			Inclinada								
			Reduzida								
HI02/37 157	HI02/36	001 55 10	Corr. I/Sup.							178°39'51	
		181 55 12	Corr. II/Med.								
		003 29 53	Corr. III/Inf.								
			Inclinada								
			Reduzida								
	HI02/38	180 35 00	Corr. I/Sup	2080			90 19 05				
		000 35 02	Corr. II/Med.	1690			269 40 30				
		182 09 47	Corr. III/Inf.	1300							
			Inclinada	78,00							
			Reduzida	78.00							78.00
HI02/38 160	HI02/37	002 23 33	Corr. I/Sup.	2080			89 40 30			180°42'00	
		182 23 35	Corr. II/Med.	1690			270 19 20				
		003 42 ~~18~~ 40	Corr. III/Inf.	1300							
			Inclinada								
			Reduzida	78.00							
		183 05 32	Corr. I/Sup.	2154			90 12 55				
		003 05 35	Corr. II/Med.	1727			269 47 00				
		184 24 40	Corr. III/Inf.	1300							
			Inclinada	85,40							
			Reduzida	85.40							85.40
SOMATÓRIA											

CROQUIS

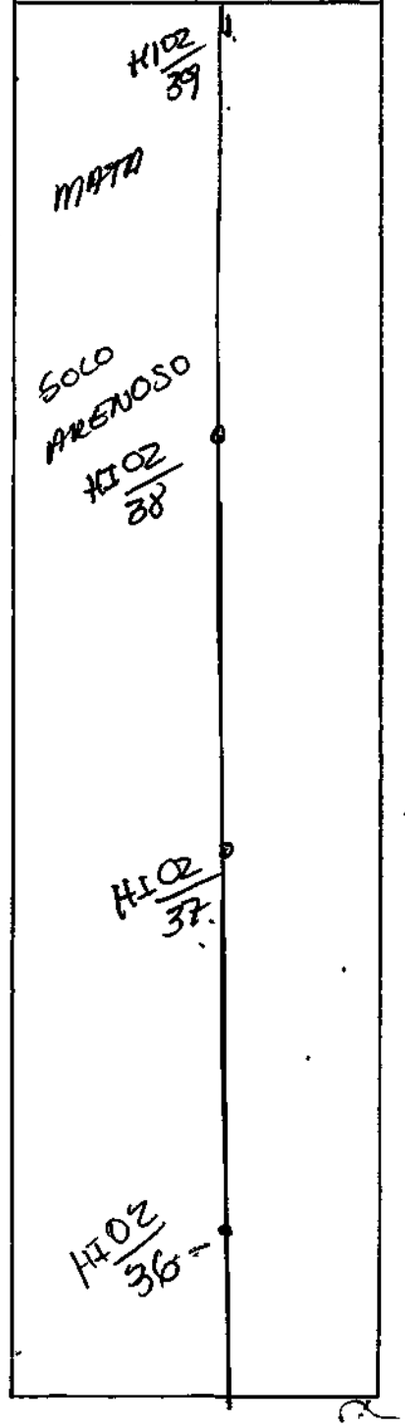

10 00 87 14

Data____de_____de 19____ Pág._____

INCRA

COORDENADORIA:

PROJETO:

GLEBA/IMÓVEL:

MUNICÍPIO:

ESTADO:

FIRMA:

SERVIÇO:

INSTRUMENTO:

OPERADOR:

VISTO FISCALIZAÇÃO:

ESTAÇÃO Δ I	PONTO VISADO	ÂNGULO HORIZONTAL			DISTÂNCIA ELETRÔNICA OU MIRA	DISTÂNCIA HORIZONTAL	TRENA	+ −	ÂNGULO VERTICAL			DIF. DE NÍVEL PONTO	DIF. DE NÍVEL MÉDIA	MÉDIAS ANGULAR	MÉDIAS LINEAR
H102/36	H102/35	181	46	43	Corr. I/Sup.	1876			270	16	40				
		002	51	40	Corr. II/Med.	1300									
					Corr. III/Inf.										
					Inclinada										
		182	50	21	Reduzida										
156	H102/37	182	50	23	Corr. I/Sup.										
		183	55	32	Corr. II/Med.		44 10								
					Corr. III/Inf.										
					Inclinada										
		001	55	10	Reduzida										
H102/37	1 2/36	181	55	12	Corr. I/Sup.										
		003	29	53	Corr. II/Med.										
					Corr. III/Inf.										
					Inclinada										
		180	35	00	Reduzida	2080			90	17	05				
151	H102/38	180	35	02	Corr. I/Sup	1690			269	40	30				
		182	09	47	Corr. II/Med.	1300									
					Corr. III/Inf.										
					Inclinada										
		002	25	33	Reduzida	2080			89	40	30				
H102/38	H102/37	182	23	35	Corr. I/Sup.	1690			270	14	20				
		003	42	18 40	Corr. II/Med.	1300									
					Corr. III/Inf.										
					Inclinada										
		183	05	34	Reduzida	2154			90	12	55				
100		183	05	35	Corr. I/Sup.	1727			269	49	00				
		184	24	40	Corr. II/Med.	1300									
					Corr. III/Inf.										
					Inclinada										
					Reduzida										
SOMATÓRIA															

CROQUIS

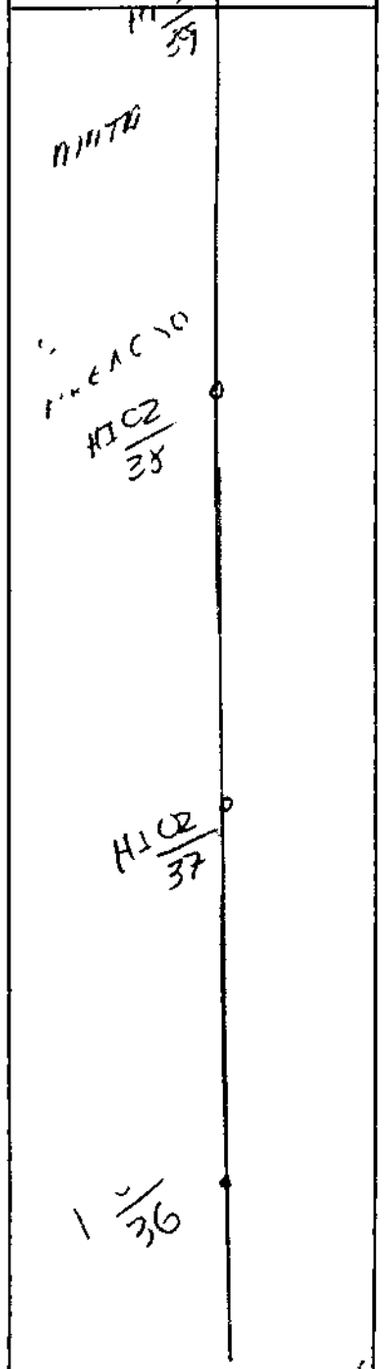

Data 16 de 08 de 19 87

INCRA

COORDENADORIA:

PROJETO:

GLEBA/IMÓVEL:

MUNICÍPIO:

ESTADO:

FIRMA:

SERVIÇO:

INSTRUMENTO:

OPERADOR:

VISTO FISCALIZAÇÃO:

ESTAÇÃO Δ I	PONTO VISADO	ÂNGULO HORIZONTAL			DISTÂNCIA ELETRÔNICA OU MIRA	DISTÂNCIA LEITURAS	TRENA	+ −	ÂNGULO VERTICAL			DIF. DE NÍVEL PONTO	DIF. DE NÍVEL MÉDIA	MÉDIAS ANGULAR	MÉDIAS LINEAR
HI02/39	HI02/38	001	53	27	Corr. I/Sup.	2154			89	46	40			178°58'16"	
		181	53	30	Corr. II/Med.	1727			270	13	12				
		002	35	58	Corr. III/Inf.	1300									
					Inclinada										
					Reduzida	85.40									
156	HI02/40	180	51	46	Corr. I/Sup.	1838			90	19	55				
		000	51	48	Corr. II/Med.	1469			269	40	00				
		181	34	08	Corr. III/Inf.	1100									
					Inclinada	73,80									
					Reduzida	73.80									
HI02/40	HI02/39	002	11	33	Corr. I/Sup.	1838			89	39	50			180°46'06"	
		182	11	35	Corr. II/Med.	1469			270	20	00				
		03°	03	00	Corr. III/Inf.	1100									
					Inclinada										
					Reduzida	73,80									
159	HI02/41	182	57	35	Corr. I/Sup	2742			90	29	45				
		002	57	37	Corr. II/Med.	2141			269	30	00				
		183	49	~~22~~ 15	Corr. III/Inf.	1540									
					Inclinada	120,20									
					Reduzida	120.19								120.19	
HI02/41	HI02/40	001	23	28	Corr. I/Sup.	2742			89	30	00			179°35'56"	
		181	23	30	Corr. II/Med.	2141			270	29	40				
		002	21	19	Corr. III/Inf.	1540									
					Inclinada										
					Reduzida	120.18									
160	HI02/42	180	59	25	Corr. I/Sup.	2278			90°	10	30				
		000	59	28	Corr. II/Med.	1639			269	49	02				
		181	57	13	Corr. III/Inf.	1000									
					Inclinada	127,80									
					Reduzida	127.80								127.80	
SOMATÓRIA															

CROQUIS



Data 16 de 08 de 19 82

INCRA

COORDENADORIA:

PROJETO:

GLEBA/IMÓVEL:

MUNICÍPIO:

ESTADO:

FIRMA:

SERVIÇO:

INSTRUMENTO:

OPERADOR:

VISTO FISCALIZAÇÃO:

ESTAÇÃO Δ I	PONTO VISADO	ÂNGULO HORIZONTAL			DISTÂNCIA ELETRÔNICA OU MIRA	LEITURAS	TRENA	+ −	ÂNGULO VERTICAL			DIF. DE NÍVEL PONTO	DIF. DE NÍVEL MÉDIA	MÉDIAS ANGULAR	MÉDIAS LINEAR
11 02/39	11 02/38	001	53	27	Corr. I/Sup.	2164			89	16	40				
		181	53	30	Corr. II/Med.	1767			270	13	12				
		002	35	58	Corr. III/Inf.	1500									
					Inclinada										
					Reduzida										
1 26	11 02/40	180	51	46	Corr. I/Sup.	1838			90	19	55				
		000	51	48	Corr. II/Med.	1469			270	16	00				
		181	34	08	Corr. III/Inf.	1100									
					Inclinada	73,80									
					Reduzida										
11 02/40	11 02/39	002	11	33	Corr. I/Sup.	1538			91	29	00				
		182	11	35	Corr. II/Med.	1113			271	20	00				
		03	03	00	Corr. III/Inf.	1[illegible]									
					Inclinada										
					Reduzida										
1 19	11 02/41	182	57	35	Corr. I/Sup	2742			90	29	45				
		002	57	37	Corr. II/Med.	2141			269	30	00				
		183	49	25	Corr. III/Inf.	1540									
					Inclinada	170 20									
					Reduzida										
11 02/41	11 02/40	001	23	28	Corr. I/Sup.	1742			89	30	00				
		181	23	30	Corr. II/Med.	211			270	29	40				
		002	21	19	Corr. III/Inf.	140									
					Inclinada										
					Reduzida										
1 10	11 02/42	180	59	25	Corr. I/Sup.	2218			91	10	30				
		11	59	28	Corr. II/Med.	1639			269	49	02				
		181	57	13	Corr. III/Inf.	1000									
					Inclinada										
					Reduzida										
SOMATÓRIA															

CROQUIS

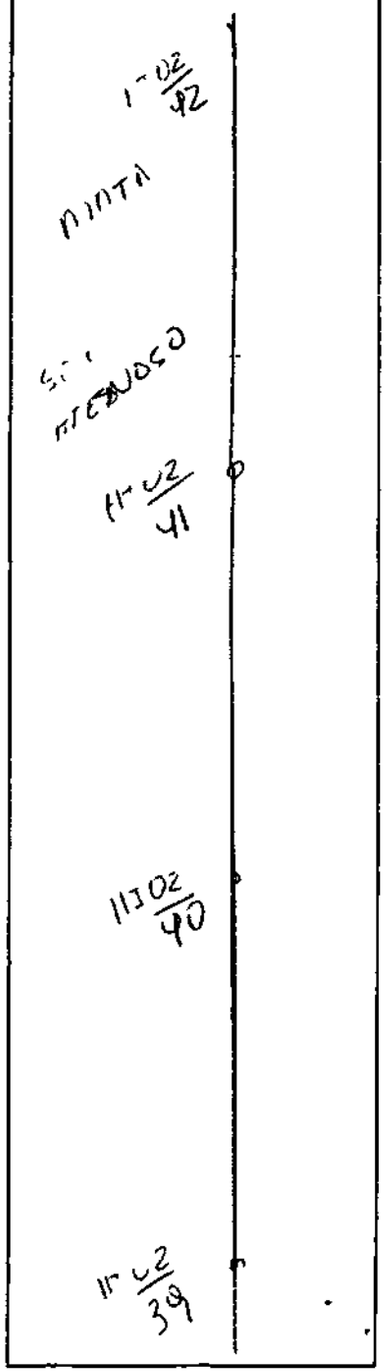

Data 16 de 08 de 1987 Pág. 16

INCRA

COORDENADORIA:

PROJETO:

GLEBA/IMÓVEL:

MUNICÍPIO:

ESTADO:

FIRMA:

SERVIÇO:

INSTRUMENTO:

OPERADOR:

VISTO FISCALIZAÇÃO:

ESTAÇÃO Δ I	PONTO VISADO	ÂNGULO HORIZONTAL	DISTÂNCIA ELETRÔNICA OU MIRA	DISTÂNCIA LEITURAS	DISTÂNCIA TRENA	+ −	ÂNGULO VERTICAL	DIF. DE NÍVEL PONTO	DIF. DE NÍVEL MÉDIA	MÉDIAS ANGULAR	MÉDIAS LINEAR
HI02/42 155	HI02/41	001 30 53	Corr. I/Sup.	2278			89 49 00			180°07'30"	
		181 30 55	Corr. II/Med.	1639			270 10 40				
		002 22 16	Corr. III/Inf.	1000							
			Inclinada								
			Reduzida	127.80							
	HI02/43	181 38 21	Corr. I/Sup.	2256			90 16 00				
		001 38 23	Corr. II/Med.	1828			269 43 40				
		182 29 50	Corr. III/Inf.	1400							
			Inclinada	85,60							
			Reduzida	85.60						85.60	
HI02/43 160	HI02/42	001 41 08	Corr. I/Sup.	2256			89 44 20			178°43'04"	
		181 41 10	Corr. II/Med.	1828			270 15 28				
		003 06 18	Corr. III/Inf.	1400							
			Inclinada								
			Reduzida	85.60							
	HI02/44	180 24 15	Corr. I/Sup	1628			89 47 40				
		000 24 17	Corr. II/Med.	1363			270 12 00				
		181 49 15	Corr. III/Inf.	1100							
			Inclinada	52,80							
			Reduzida	52.80						52.80	
HI02/44 160	HI02/43	001 28 55	Corr. I/Sup.	1628			90 12 00			182°07'21"	
		181 28 57	Corr. II/Med.	1363			269 47 33				
		002 42 25	Corr. III/Inf.	1100							
			Inclinada	52.80							
			Reduzida	52.80							
	HI02/45	183 36 13	Corr. I/Sup.	1612			90 15 00				
		003 36 15	Corr. II/Med.	1306			269 44 35				
		184 49 52	Corr. III/Inf.	1000							
			Inclinada	61.20							
			Reduzida	61,20						61,20	
SOMATÓRIA											

CROQUIS



Data 16 de 08 de 19 87

INCRA

COORDENADORIA:

PROJETO:

GLEBA/IMÓVEL:

MUNICÍPIO:

ESTADO:

FIRMA:

SERVIÇO:

INSTRUMENTO:

OPERADOR:

VISTO FISCALIZAÇÃO:

ESTAÇÃO Δ I	PONTO VISADO	ÂNGULO HORIZONTAL			DISTÂNCIA ELETRÔNICA OU MIRA	LEITURAS	TRENA	+ −	ÂNGULO VERTICAL			DIF. DE NÍVEL PONTO	DIF. DE NÍVEL MÉDIA	MÉDIAS ANGULAR	MÉDIAS LINEAR
11 02/12	11 02/11	001	30	53	Corr. I/Sup.	2278			89	49	00				
		181	30	55	Corr. II/Med.	1139			270	10	10				
		002	22	16	Corr. III/Inf.	1000									
					Inclinada										
					Reduzida	1									
155	11 02/13	181	38	21	Corr. I/Sup.	2356			90	16	00				
		001	38	23	Corr. II/Med.	1228			269	43	00				
		182	29	50	Corr. III/Inf.	1400									
					Inclinada										
					Reduzida										
11 02/13	11 02/12	001	41	08	Corr. I/Sup.	2256			89	44	20				
		181	41	13	Corr. II/Med.	1528			270	15	28				
		003	06	18	Corr. III/Inf.	1400									
					Inclinada										
					Reduzida										
160	11 02/04	180	24	15	Corr. I/Sup	1628			89	47	40				
		00	24	17	Corr. II/Med.	1363			270	12	60				
		181	24	15	Corr. III/Inf.	1100									
					Inclinada										
					Reduzida										
11 02/04	1	001	28	55	Corr. I/Sup.	1622			90	12	00				
		181	28	1	Corr. II/Med.	1363			189	47	33				
		002	12	25	Corr. III/Inf.	1100									
					Inclinada										
					Reduzida										
160	11 02/03	153	26	13	Corr. I/Sup.	1612			90	15	00				
		003	26	15	Corr. II/Med.	1356			269	11	35				
		151	24	52	Corr. III/Inf.	1000									
					Inclinada										
					Reduzida										
SOMATÓRIA															

CROQUIS

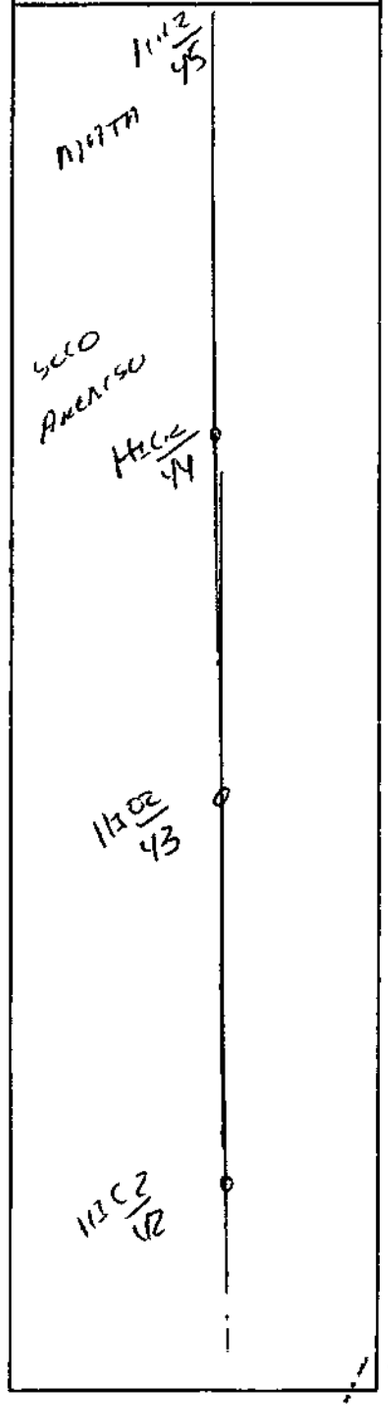

Data 16 de 08 de 1987

INCRA

COORDENADORIA:

PROJETO:

GLEBA/IMÓVEL:

MUNICÍPIO:

ESTADO:

FIRMA:

SERVIÇO:

INSTRUMENTO:

OPERADOR:

VISTO FISCALIZAÇÃO:

ESTAÇÃO Δ I	PONTO VISADO	ÂNGULO HORIZONTAL			DISTÂNCIA ELETRÔNICA OU MIRA	DISTÂNCIA LEITURAS	DISTÂNCIA TRENA	+ −	ÂNGULO VERTICAL			DIF. DE NÍVEL PONTO	DIF. DE NÍVEL MÉDIA	MÉDIAS ANGULAR	MÉDIAS LINEAR
HI02/45	HI02/44	001	19	02	Corr. I/Sup.	16.12			89	44	40			178°48'00"	
		181	19	05	Corr. II/Med.	1306			270	15	00				
		003	13	02	Corr. III/Inf.	1000									
					Inclinada										
					Reduzida	6x.20									
1,56	HI02/40	180	08	02	Corr. I/Sup.	2659			89	50	22				
		000	08	05	Corr. II/Med.	2077			270	09	20				
		182	02	02	Corr. III/Inf.	1500									
					Inclinada	115,40									
					Reduzida	115.40								115.40	
HI02/46	HI02/45	001	31	00	Corr. I/Sup.	2654			90	09	10			180°13'41"	
		181	31	02	Corr. II/Med.	2077			269	50	40				
		002	52	25	Corr. III/Inf.	1500									
					Inclinada	115.40									
					Reduzida	115.40									
1,58	HI02/47	181	44	38	Corr. I/Sup	2230			90	14	15				
		001	44	40	Corr. II/Med.	1865			269	45	20				
		183	06	~~27~~ 12	Corr. III/Inf.	1500									
					Inclinada	73,00									
					Reduzida	73.00								73.00	
HI02/47	HI02/46	001	34	20	Corr. I/Sup.	2230			89	45	20			179°03'32"	
		181	34	22	Corr. II/Med.	1865			270	14	22				
		002	37	08	Corr. III/Inf.	1500									
					Inclinada	73.00									
					Reduzida	73.00									
1,60	HI02/48	180	37	45	Corr. I/Sup.	1708			88	40	40				
		000	37	48	Corr. II/Med.	1204			271	19	10				
		181	40	33	Corr. III/Inf.	0700									
					Inclinada	100.80									
					Reduzida	100.75								100.75	
SOMATÓRIA															

CROQUIS



Data 16 de 08 de 1982

INCRA

COORDENADORIA:

PROJETO:

GLEBA/IMÓVEL:

MUNICÍPIO:

ESTADO:

FIRMA:

SERVIÇO:

INSTRUMENTO:

OPERADOR:

VISTO FISCALIZAÇÃO:

ESTAÇÃO Δ I	PONTO VISADO	ÂNGULO HORIZONTAL			DISTÂNCIA ELETRÔNICA OU MIRA	DISTÂNCIA LEITURAS	DISTÂNCIA TRENA	+ −	ÂNGULO VERTICAL			DIF. DE NÍVEL PONTO	DIF. DE NÍVEL MÉDIA	MÉDIAS ANGULAR	MÉDIAS LINEAR
HD 02/45	13 02/44	001	17	02	Corr. I/Sup.	1612			89	14	10				
		181	19	45	Corr. II/Med.	1346			270	15	60				
		003	13	02	Corr. III/Inf.	1100									
					Inclinada										
					Reduzida										
15C	11 02/40	180	15	02	Corr. I/Sup.	2659			89	50	22				
		100	08	45	Corr. II/Med.	2072			270	09	20				
		182	02	02	Corr. III/Inf.	1500									
					Inclinada										
					Reduzida										
11 02/46	11 3/47	001	31	00	Corr. I/Sup.	1154			90	09	10				
		181	31	02	Corr. II/Med.	1017			269	50	40				
		002	52	25	Corr. III/Inf.	1500									
					Inclinada										
					Reduzida										
158	11 02/47	181	44	38	Corr. I/Sup	2230			90	14	15				
		001	44	40	Corr. II/Med.	1865			269	45	20				
		183	06	27	Corr. III/Inf.	1500									
				12											
					Inclinada										
					Reduzida										
11 02/47	11 1/46	001	34	20	Corr. I/Sup.	2230			89	45	20				
		181	34	22	Corr. II/Med.	1865			270	14	26				
		002	37	08	Corr. III/Inf.	1500									
					Inclinada										
					Reduzida										
160	11 3/48	180	37	15	Corr. I/Sup.	1708			88	40	40				
		100	37	18	Corr. II/Med.	1204			271	19	10				
		181	46	33	Corr. III/Inf.	0700									
					Inclinada										
					Reduzida										
SOMATÓRIA															

CROQUIS



Data 10 de 08 de 19 87

INCRA

COORDENADORIA:

PROJETO:

GLEBA/IMÓVEL:

MUNICÍPIO:

ESTADO:

FIRMA:

SERVIÇO:

INSTRUMENTO:

OPERADOR:

VISTO FISCALIZAÇÃO:

ESTAÇÃO Δ I	PONTO VISADO	ÂNGULO HORIZONTAL	DISTÂNCIA ELETRÔNICA OU MIRA	DISTÂNCIA LEITURAS	DISTÂNCIA TRENA	+ −	ÂNGULO VERTICAL	DIF. DE NÍVEL PONTO	DIF. DE NÍVEL MÉDIA	MÉDIAS ANGULAR	MÉDIAS LINEAR
HI02/48 156	HI02/47	002 46 26	Corr. I/Sup.	1708			91 19 00			180°28'33"	
		182 46 28	Corr. II/Med.	1204			268 40 50				
		~~004 19 27~~	Corr. III/Inf.	0700							
		004 19 20									
			Inclinada	100.80							
			Reduzida	100.75							
	HI02/49	183 14 55	Corr. I/Sup.	1640			89 18 50				
		003 14 57	Corr. II/Med.	1320			270 41 00				
		~~184 48 15~~	Corr. III/Inf.	1000							
		184 48 00									
			Inclinada	64.00							
			Reduzida	63.99							63.99
HI02/49 160	HI02/48	~~001 26 55~~	~~01°27'15~~	1640			90 40 50			180°22'11"	
		181 27 17	Corr. II/Med.	1320			269 19 00				
		002 16 00	Corr. III/Inf.	1000							
			Inclinada	64.00							
			Reduzida	63.99							
	HI02/50	181 49 27	Corr. I/Sup	1580			90 07 50				
		001 49 30	Corr. II/Med.	1290			269 52 00				
		182 38 07	Corr. III/Inf.	1000							
			Inclinada	58.00							
			Reduzida	58.00							58.00
HI02/50 156	HI02/49	~~002 55 05~~	~~00°34'45"~~	1580			89 52 00			181°19'15"	
		182 34 47	Corr. II/Med.	1290			270 07 40				
		003 29 40	Corr. III/Inf.	1000							
			Inclinada	58.00							
			Reduzida	58.00							
	HI02/51	183 54 00	Corr. I/Sup.	1864			90 07 40				
		003 54 03	Corr. II/Med.	1483			269 52 00				
		184 48 55	Corr. III/Inf.	1100							
			Inclinada	76,40							
			Reduzida	76.40							76.40
SOMATÓRIA											

CROQUIS

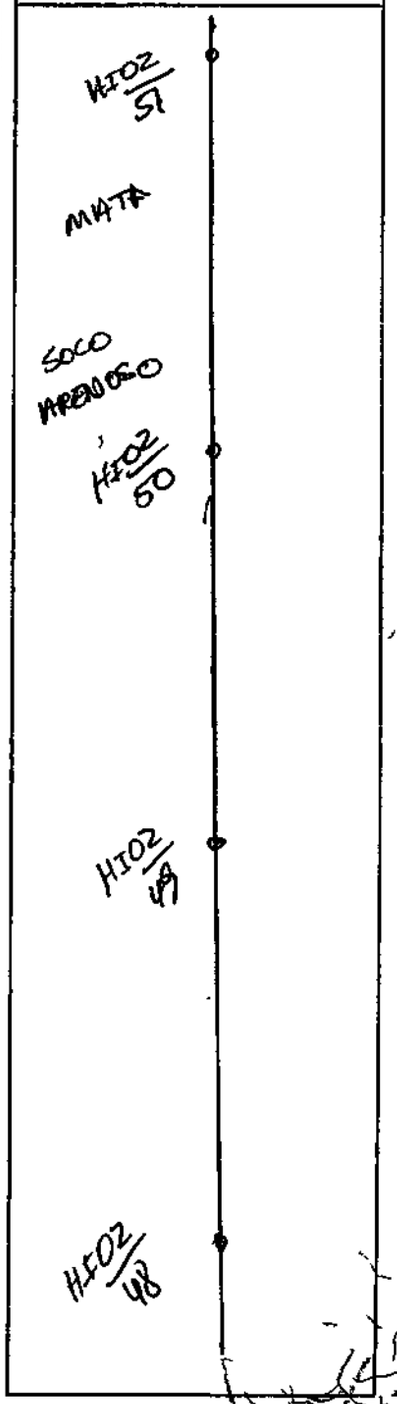

Data 10 de 8 de 19 87

Pág. 18

INCRA

COORDENADORIA:

PROJETO:

GLEBA/IMOVEL:

MUNICÍPIO:

ESTADO:

FIRMA:

SERVIÇO:

INSTRUMENTO:

OPERADOR:

VISTO FISCALIZAÇÃO:

ESTAÇÃO Δ I	PONTO VISADO	ÂNGULO HORIZONTAL			DISTÂNCIA ELETRÔNICA OU MIRA	DISTÂNCIA LEITURAS	DISTÂNCIA TRENA	+ −	ÂNGULO VERTICAL			DIF. DE NÍVEL PONTO	DIF. DE NÍVEL MÉDIA	MÉDIAS ANGULAR	MÉDIAS LINEAR
		002	46	26	Corr. I/Sup.	1708			91	19	00				
		152	46	28	Corr. II/Med.	1204			268	41	50				
	1.1.02/47	~~004~~	~~19~~	~~27~~	Corr. III/Inf.	0700									
1.1.02/48		004	19	20											
					Inclinada										
					Reduzida										
		183	14	55	Corr. I/Sup.	1140			89	18	50				
156	1.1.2/49	003	14	57	Corr. II/Med.	1320			270	41	00				
		~~184~~	~~48~~	~~15~~	Corr. III/Inf.	1000									
		184	48	00											
					Inclinada										
					Reduzida										
		~~001~~	~~76~~	~~55~~	~~Corr. I/Sup.~~	1140			90	10	50				
	1.1.2/48	151	27	17	Corr. II/Med.	1320			269	19	00				
1.1.02/49		002	16	00	Corr. III/Inf.	1000									
					Inclinada										
					Reduzida										
		181	49	27	Corr. I/Sup	1580			90	07	50				
	1.1.02/50	001	49	30	Corr. II/Med.	1290			269	52	00				
100		182	38	07	Corr. III/Inf.	1000									
					Inclinada										
					Reduzida										
		~~002~~	~~55~~	~~05~~	~~Corr. I/Sup.~~	1780			89	52	00				
	1.1.02/49	152	34	47	Corr. II/Med.	1190			270	07	00				
1.1.2/50		003	19	40	Corr. III/Inf.	1000									
					Inclinada										
					Reduzida										
		183	24	00	Corr. I/Sup.	1864			90	07	40				
1.1.6	1.1	003	57	13	Corr. II/Med.	1482			269	52	00				
		1311	18	45	Corr. III/Inf.	1100									
					Inclinada										
					Reduzida										
SOMATÓRIA															

CROQUIS

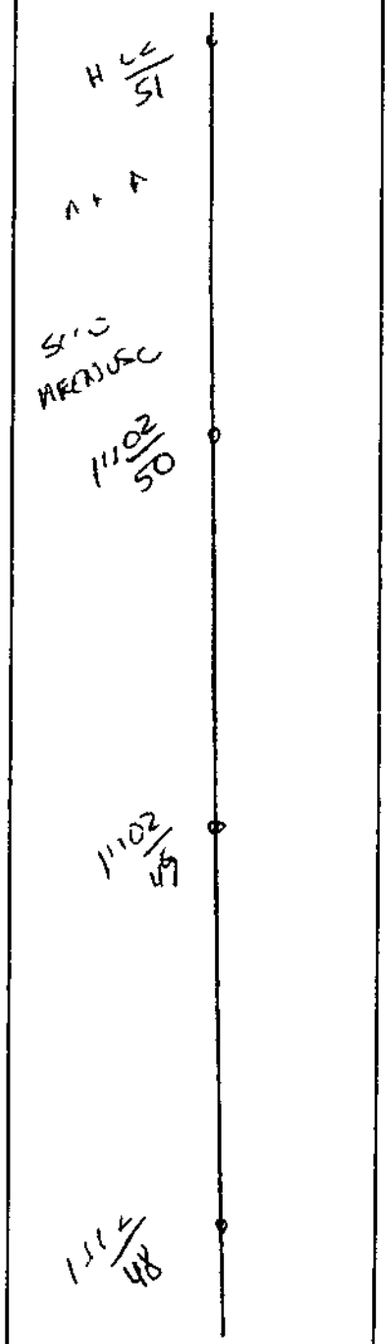

Data 16 de 08 de 19 87

INCRA

COORDENADORIA:

PROJETO:

GLEBA/IMÓVEL:

MUNICÍPIO:

ESTADO:

FIRMA:

SERVIÇO:

INSTRUMENTO:

OPERADOR:

VISTO FISCALIZAÇÃO:

ESTAÇÃO Δ I	PONTO VISADO	ÂNGULO HORIZONTAL			DISTÂNCIA ELETRÔNICA OU MIRA	DISTÂNCIA LEITURAS	DISTÂNCIA TRENA	+ −	ÂNGULO VERTICAL			DIF. DE NÍVEL PONTO	DIF. DE NÍVEL MÉDIA	MÉDIAS ANGULAR	MÉDIAS LINEAR
HI02/51 160	HI02/50	001	19	10	Corr. I/Sup.	1864			89	52	00			178°18'43"	
		181	19	13	Corr. II/Med.	1482			270	07	40				
		002	25	22	Corr. III/Inf.	1100									
					Inclinada	76.40									
					Reduzida	76.40									
	HI02/52	179	37	50	Corr. I/Sup.				89	05	10	1620			
		359	37	53	Corr. II/Med.	1008			270	54	40	1310			
		180	44	12	Corr. III/Inf.	1000						1000			
					Inclinada	62.00									
					Reduzida	61.98								61.98	
HI02/52 159	HI02/51	002	20	57	Corr. I/Sup.	1620			90	54	30			181°32'08"	
		182	20	58	Corr. II/Med.	1310			269	05	20				
		003	43	10	Corr. III/Inf.	1000									
					Inclinada	62.00									
					Reduzida	61.98									
	HI02/53	183	53	11	Corr. I/Sup		41.70								
		003	53	13	Corr. II/Med.										
		185	15	06	Corr. III/Inf.										
					Inclinada										
					Reduzida									41.70	
HI02/53 160	HI02/52	002	36	45	Corr. I/Sup.									178°52'41"	
		182	36	48	Corr. II/Med.										
		004	05	05	Corr. III/Inf.										
					Inclinada										
					Reduzida										
	HI02/51	181	29	25	Corr. I/Sup.	1568			89	09	50				
		001	29	27	Corr. II/Med.	1284			270	50	00				
		182	57	50	Corr. III/Inf.	1000									
					Inclinada	56.80									
					Reduzida	56.79								56.79	
SOMATÓRIA															

CROQUIS

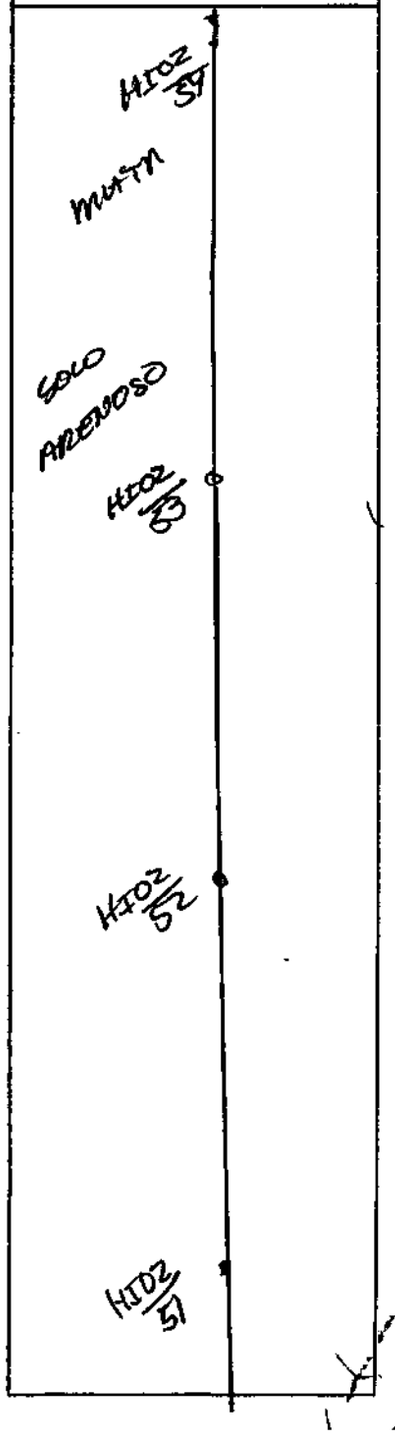

Data 16 de 06 de 19 87

INCRA

COORDENADORIA:

PROJETO:

GLEBA/IMÓVEL:

MUNICÍPIO:

ESTADO:

FIRMA:

SERVIÇO:

INSTRUMENTO:

OPERADOR:

VISTO FISCALIZAÇÃO:

ESTAÇÃO Δ I	PONTO VISADO	ÂNGULO HORIZONTAL			DISTÂNCIA ELETRÔNICA OU MIRA	DISTÂNCIA LEITURAS	DISTÂNCIA TRENA	+ −	ÂNGULO VERTICAL			DIF. DE NÍVEL PONTO	DIF. DE NÍVEL MÉDIA	MÉDIAS ANGULAR	MÉDIAS LINEAR
160 (H102/51)	H102/50	001	19	10	Corr. I/Sup.	1364			89	52	00			178°18'43"	
		181	1[illegible]	13	Corr. II/Med.	1462			270	07	40				
		002	25	22	Corr. III/Inf.	1100									
					Inclinada	7640									
					Reduzida	7640									
	H102/52	179	37	50	Corr. I/Sup.				89	05	10	1620			
		179	[illegible]	[illegible]	Corr. II/Med.	[illegible]			270	54	40	1310			
		180	44	12	Corr. III/Inf.	1000						1000			
					Inclinada										
					Reduzida	6198								6198	
157 (H102/52)	H102/53	002	20	57	Corr. I/Sup.	1620			90	54	30			181°32'08"	
		182	10	38	Corr. II/Med.	1311			269	05	20				
		003	43	10	Corr. III/Inf.	1000									
					Inclinada	6200									
					Reduzida	6198									
	H102/54	183	53	11	Corr. I/Sup										
		103	53	13	Corr. II/Med.										
		185	15	06	Corr. III/Inf.										
					Inclinada		4170								
					Reduzida									4170	
160 (H102/53)	H102/54	002	36	15	Corr. I/Sup.									178°52'41"	
		182	36	18	Corr. II/Med.										
		004	05	05	Corr. III/Inf.										
					Inclinada										
					Reduzida										
	H102/55	181	29	25	Corr. I/Sup.	1568			89	09	50				
		[illegible]	[illegible]	27	Corr. II/Med.	1284			270	50	00				
		182	57	50	Corr. III/Inf.	1000									
					Inclinada										
					Reduzida	5679								5679	
SOMATÓRIA															

CROQUIS

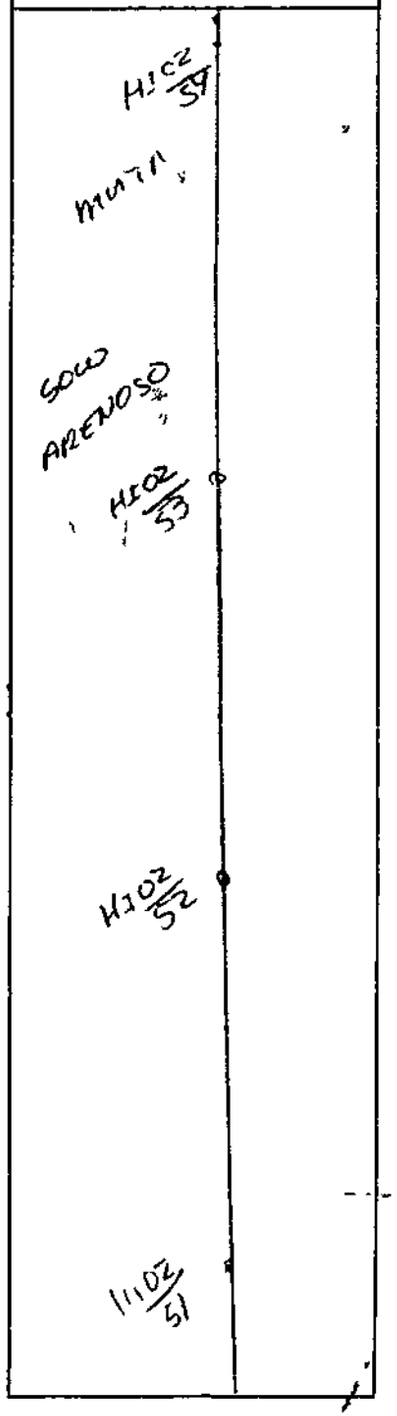

MEAF - INCRA

GLEBA:

FIRMA:

SERVIÇO:

DETERMINAÇÃO DE AZIMUTE

MÉTODO DAS DISTÂNCIAS ZENITAIS ABSOLUTAS

CAD.

LOCAL:

OPERADOR:

INSTRUMENTO:

PÁG.

PONTO ESTAÇÃO:

PONTO AVANTE:

ORDEM DAS LEITURAS		DATA:	LATITUDE:	TEMPERATURA (°C)	PRESSÃO (mm/Hg)	AZIMUTE
		LEITURA DA MIRA	LEITURA DO SOL	CIRCULO VERTICAL	HORA LEGAL	
1	CE					
	CD					
2	CE					
	CD					
3	CE					
	CD					
4	CE					
	CD					
5	CE					
	CD					
6	CE					
	CD					
7	CE					
	CD					
8	CE					
	CD					
9	CE					
	CD					
10	CE					
	CD					
					MÉDIA	

CROQUI

MEAF - INCRA

GLEBA:

FIRMA:

SERVIÇO:

DETERMINAÇÃO DE AZIMUTE

MÉTODO DAS DISTÂNCIAS ZENITAIS ABSOLUTAS

CAD.

LOCAL:

OPERADOR:

INSTRUMENTO:

PÁG.

PONTO ESTAÇÃO:

PONTO AVANTE:

ORDEM DAS LEITURAS		DATA:	LATITUDE:	TEMPERATURA (°C)	PRESSÃO (mm/Hg)	AZIMUTE
		LEITURA DA MIRA	LEITURA DO SOL	CIRCULO VERTICAL	HORA LEGAL	
1	CE					
	CD					
2	CE					
	CD					
3	CE					
	CD					
4	CE					
	CD					
5	CE					
	CD					
6	CE					
	CD					
7	CE					
	CD					
8	CE					
	CD					
9	CE					
	CD					
10	CE					
	CD					
					MÉDIA	

CROQUI

MEAF - INCRA

GLEBA:

FIRMA:

SERVIÇO:

DETERMINAÇÃO DE AZIMUTE

MÉTODO DAS DISTÂNCIAS ZENITAIS ABSOLUTAS

CAD.

LOCAL:

OPERADOR:

INSTRUMENTO:

PÁG.

PONTO ESTAÇÃO:

PONTO AVANTE:

ORDEM DAS LEITURAS		DATA:	LATITUDE:	TEMPERATURA (°C)	PRESSÃO (mm/Hg)	AZIMUTE
		LEITURA DA MIRA	LEITURA DO SOL	CIRCULO VERTICAL	HORA LEGAL	
1	CE					
	CD					
2	CE					
	CD					
3	CE					
	CD					
4	CE					
	CD					
5	CE					
	CD					
6	CE					
	CD					
7	CE					
	CD					
8	CE					
	CD					
9	CE					
	CD					
10	CE					
	CD					
					MÉDIA	

CROQUI

MEAF - INCRA

GLEBA:

FIRMA:

SERVIÇO:

DETERMINAÇÃO DE AZIMUTE

MÉTODO DAS DISTÂNCIAS ZENITAIS ABSOLUTAS

CAD.

LOCAL:

OPERADOR:

INSTRUMENTO:

PÁG.

PONTO ESTAÇÃO:

PONTO AVANTE:

ORDEM DAS LEITURAS		DATA:	LATITUDE:	TEMPERATURA (°C)	PRESSÃO (mm/Hg)	AZIMUTE
		LEITURA DA MIRA	LEITURA DO SOL	CIRCULO VERTICAL	HORA LEGAL	
1	CE					
	CD					
2	CE					
	CD					
3	CE					
	CD					
4	CE					
	CD					
5	CE					
	CD					
6	CE					
	CD					
7	CE					
	CD					
8	CE					
	CD					
9	CE					
	CD					
10	CE					
	CD					
					MÉDIA	

CROQUI

MEAF – INCRA

GLEBA:

FIRMA:

SERVIÇO:

DETERMINAÇÃO DE AZIMUTE

MÉTODO DAS DISTÂNCIAS ZENITAIS ABSOLUTAS

CAD.

LOCAL:

OPERADOR:

INSTRUMENTO:

PÁG.

PONTO ESTAÇÃO:

PONTO AVANTE:

ORDEM DAS LEITURAS		DATA:	LATITUDE:	TEMPERATURA (°C)	PRESSÃO (mm/Hg)	AZIMUTE
		LEITURA DA MIRA	LEITURA DO SOL	CIRCULO VERTICAL	HORA LEGAL	
1	CE					
	CD					
2	CE					
	CD					
3	CE					
	CD					
4	CE					
	CD					
5	CE					
	CD					
6	CE					
	CD					
7	CE					
	CD					
8	CE					
	CD					
9	CE					
	CD					
10	CE					
	CD					
					MÉDIA	

CROQUI

INSTITUTO NACIONAL DE COLONIZAÇÃO E REFORMA AGRÁRIA

INCRA

COORDENADORIA REGIONAL DE Mato Grosso

PROJETO Filinto Muller

TOPOGRAFIA

CADERNETA N.º 08

IMÓVEL	Paineiras
MUNICÍPIO	Aripuanã
ESTADO	Mato Grosso MT
TIPO DE LEVANTAMENTO	Taqueometrico
APARELHO	Wild T1A 87494
FIRMA	Const. Triunfo Lopes
OPERADOR	João V. dos Santos

ANO DE 1987

Data 25 de SETEMBRO de 1.9 84

MODELO DE PREENCHIMENTO DE CADERNETA

INCRA

COORDENADORIA: CR - 13

PROJETO: FUNDIARIO NORTE DE MATO GROSSO

GLEBA / IMÓVEL: STO. ANTONIO

MUNICÍPIO: SÃO FELIX DO ARAGUAIA

ESTADO: MT

FIRMA:

SERVIÇO: MEDIÇÃO E DEMARCAÇÃO

INSTRUMENTO: WILD T1

OPERADOR: DAGOBERTO SILVEIRA

VISTO FISCALIZAÇÃO:

ESTAÇÃO Δ I	PONTO VISADO	ÂNGULO HORIZONTAL			DISTÂNCIA ELETRÔNICA OU MIRA	DISTÂNCIA LEITURAS	DISTÂNCIA TRENA	+ −	ÂNGULO VERTICAL			DIF. DE NÍVEL PONTO	DIF. DE NÍVEL MÉDIA	MÉDIA LINEAR	MÉDIA ANGULAR
DS 81		00	00	25	CORR. I/SUP	2805			91	25	40				
		180	00	20	CORR. II/MED.	2500			268	35	00				
	DS 80				CORR. III/INF.	2195									
					INCLINADA										
					REDUZIDA										
1,51		180	28	40	CORR. I/SUP	2710			89	40	30				
		00	28	55	CORR. II/MED.	2000			270	20	00				
	DS 82				CORR. III/INF.	1290									
					INCLINADA										
					REDUZIDA										
		210	00	10	CORR. I/SUP	1890			89	55	20				
		30	00	00	CORR. II/MED.	1500			270	04	00				
	MA 124				CORR. III/INF.	1110									
					INCLINADA										
					REDUZIDA										
		335	20	30	CORR. I/SUP	1918			90	04	40				
		155	20	20	CORR. II/MED.	1500			269	56	00				
	MA 124				CORR. III/INF.	1083									
					INCLINADA										
					REDUZIDA										
DS 82		00	00	20	CORR. I/SUP	2709			90	19	50				
		180	00	40	CORR. II/MED.	2000			269	40	30				
	DS 81				CORR. III/INF.	1290									
					INCLINADA										
					REDUZIDA										
1,53		180	00	20	CORR. I/SUP	2202			90	58	30				
		00	00	30	CORR. II/MED.	1500			269	02	00				
	DS 83				CORR. III/INF.	798									
					INCLINADA										
					REDUZIDA										
SOMATÓRIA															

CROQUIS

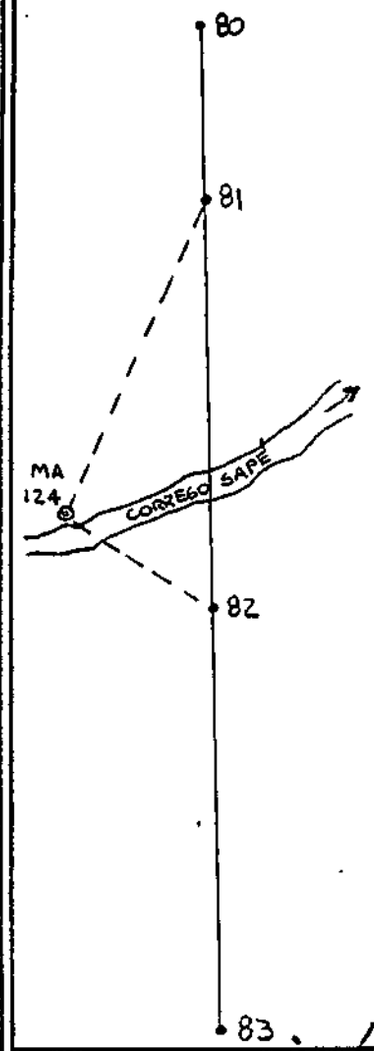

INFORMAÇÕES	PÁGINAS	
	DE	A

CROQUI GERAL DOS LEVANTAMENTOS

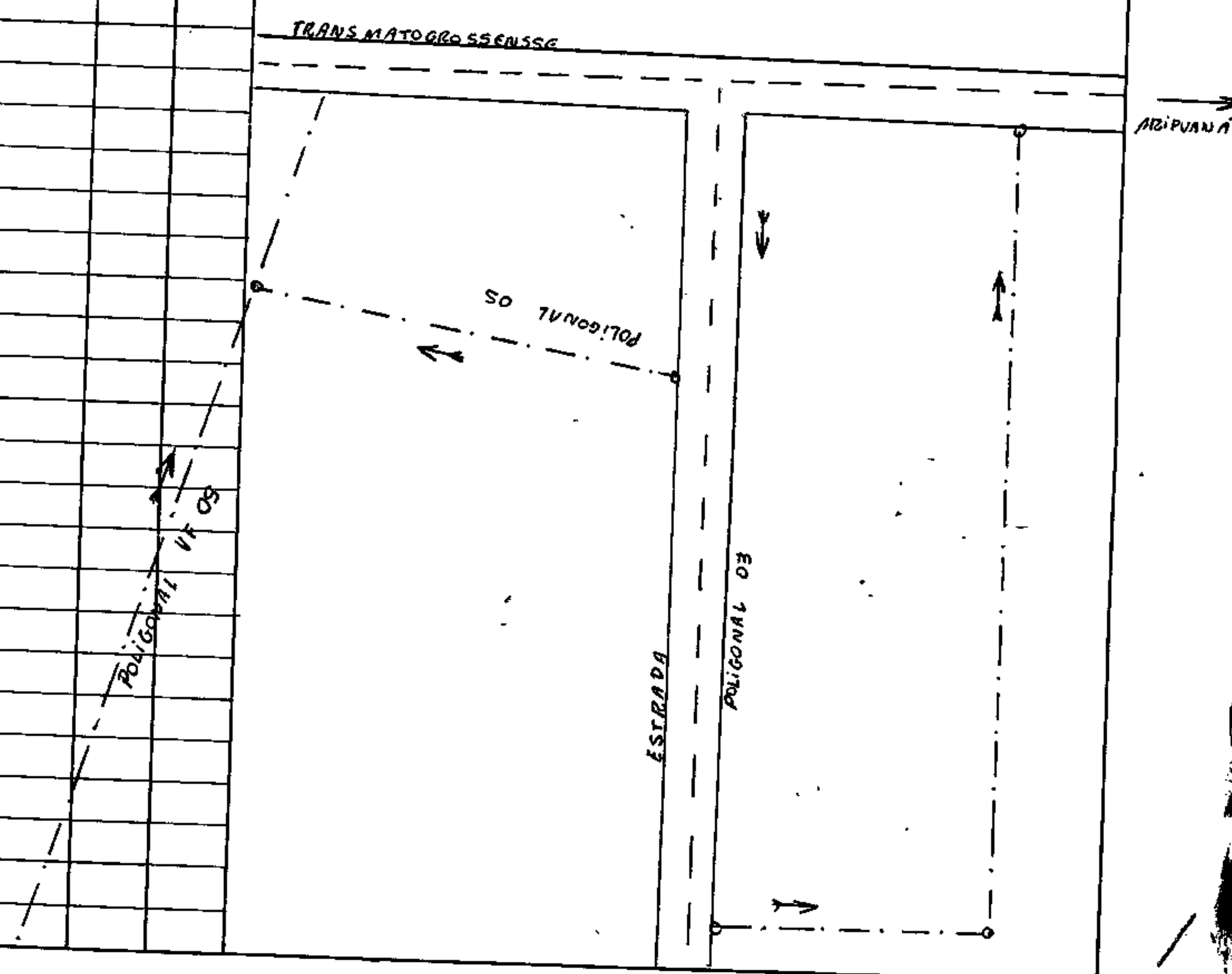

Data 23 de Julho de 1987

INCRA

COORDENADORIA:

PROJETO: Filinto Muller

GLEBA/IMÓVEL: Parecis

MUNICÍPIO: Diamantino

ESTADO: Mato Grosso MT

FIRMA: Const. Triunfo Ltda

SERVIÇO: Taqueometrico

INSTRUMENTO: Wild T1A 87494

OPERADOR: João V. dos Santos

VISTO FISCALIZAÇÃO:

ESTAÇÃO Δ I	PONTO VISADO	ÂNGULO HORIZONTAL			DISTÂNCIA ELETRÔNICA OU MIRA	LEITURAS	TRENA	+ −	ÂNGULO VERTICAL			DIF. DE NÍVEL PONTO	MÉDIA	MÉDIAS ANGULAR	LINEAR
JV 03/349	JV 03/348	003	12	10	Corr. I/Sup.	1860			90	38	40			180° 26' 57"	
		183	12	25	Corr. II/Med.	1580			269	20	35				
		000	00	00	Corr. III/Inf.	1300									
					Inclinada	56,0									
					Reduzida	56,00									
Δ I 156	JV 03/350	183	39	10	Corr. I/Sup.	2280	128,00		89	47	45				
		003	39	15	Corr. II/Med.	1640			270	11	30				
		180	27	00	Corr. III/Inf.	1000									
					Inclinada	128,0									
					Reduzida	127,99								127,99	
JV 03/350	JV 03/349	002	00	15	Corr. I/Sup.	2380	145,00		90	02	25			180° 15' 40"	
		182	00	30	Corr. II/Med.	1740			269	56	30				
		000	00	00	Corr. III/Inf.	1100									
					Inclinada	128,0									
					Reduzida	128,00									
Δ I 150	JV 03/351	182	16	00	Corr. I/Sup	2950			90	01	20				
		002	16	00	Corr. II/Med.	2225			269	58	00				
		180	15	45	Corr. III/Inf.	1500									
					Inclinada	145,0									
					Reduzida	145,00								144,99	
JV 03/351	JV 03/350	002	15	40	Corr. I/Sup.	2150			89	41	40			179° 22' 38"	
		182	15	55	Corr. II/Med.	1425			270	17	35				
		000	00	00	Corr. III/Inf.	0700									
					Inclinada	145,0									
Δ I 157					Reduzida	144,98									
	JV 03/352	181	38	20	Corr. I/Sup.	2680	108,00		89	49	20				
		001	38	15	Corr. II/Med.	2140			270	10	00				
		179	22	35	Corr. III/Inf.	1600									
					Inclinada	108,0									
					Reduzida	107,99								107,99	
SOMATÓRIA															

CROQUIS

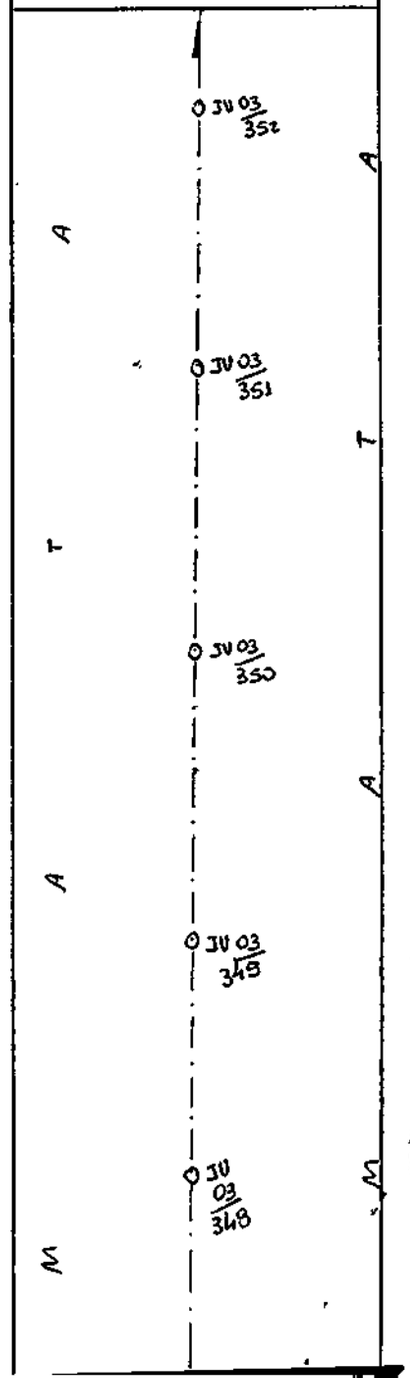

Data ___ de ___ de 19__ Pág. ___

INCRA

COORDENADORIA:

PROJETO:

GLEBA/IMÓVEL:

MUNICÍPIO:

ESTADO:

FIRMA:

SERVIÇO:

INSTRUMENTO:

OPERADOR:

VISTO FISCALIZAÇÃO:

ESTAÇÃO Δ I	PONTO VISADO	ÂNGULO HORIZONTAL			DISTÂNCIA ELETRÔNICA OU MIRA	LEITURAS	TRENA	+ −	ÂNGULO VERTICAL			DIF. DE NÍVEL PONTO	DIF. DE NÍVEL MÉDIA	MÉDIAS ANGULAR	MÉDIAS LINEAR
					Corr. I/Sup.										
					Corr. II/Med.										
					Corr. III/Inf.										
					Inclinada										
					Reduzida										
					Corr. I/Sup.										
					Corr. II/Med.										
					Corr. III/Inf.										
					Inclinada										
					Reduzida										
					Corr. I/Sup.										
					Corr. II/Med.										
					Corr. III/Inf.										
					Inclinada										
					Reduzida										
					Corr. I/Sup										
					Corr. II/Med.										
					Corr. III/Inf.										
					Inclinada										
					Reduzida										
					Corr. I/Sup.										
					Corr. II/Med.										
					Corr. III/Inf.										
					Inclinada										
					Reduzida										
					Corr. I/Sup.										
					Corr. II/Med.										
					Corr. III/Inf.										
					Inclinada										
					Reduzida										
SOMATÓRIA															

CROQUIS

Data 23 de Julho de 1987

INCRA

COORDENADORIA:

PROJETO: Filinto Muller

GLEBA/IMÓVEL: Paulos

MUNICÍPIO: Aripuanã

ESTADO: Mato Grosso MT

FIRMA: Const. Triunfo Ltda

SERVIÇO: Taqueometrico

INSTRUMENTO: Wild T1 83494

OPERADOR: João V. dos Santos

VISTO FISCALIZAÇÃO:

ESTAÇÃO Δ I	PONTO VISADO	ÂNGULO HORIZONTAL			DISTÂNCIA ELETRÔNICA OU MIRA	DISTÂNCIA LEITURAS	DISTÂNCIA TRENA	+ −	ÂNGULO VERTICAL			DIF. DE NÍVEL PONTO	DIF. DE NÍVEL MÉDIA	MÉDIAS ANGULAR	MÉDIAS LINEAR
JV 03/352 Δ1 1,58	JV 03/351	003	16	50	Corr. I/Sup.	2480			89	41	45			180° 07' 13"	
		183	17	00	Corr. II/Med.	1940			270	17	30				
		000	00	00	Corr. III/Inf.	1400									
					Inclinada	108.0									
					Reduzida	107,99									
	JV 03/353	183	24	10	Corr. I/Sup.	2260	86.00		89	37	30				
		003	24	00	Corr. II/Med.	1830			270	21	40				
		180	07	20	Corr. III/Inf.	1400									
					Inclinada	86.0									
					Reduzida	85,99									85,99
JV 03/353 Δ1 1,53	JV 03/352	003	01	05	Corr. I/Sup.	1860			90	15	45				
		183	01	20	Corr. II/Med.	1430			269	43	30				
		000	00	00	Corr. III/Inf.	1000									
					Inclinada	86.0									
					Reduzida	86,00									
	JV 03/354	183	24	50	Corr. I/Sup	~~2560~~ 1560	56.00		90	48	00			180° 23' 43"	
		003	24	45	Corr. II/Med.	~~1780~~ 1280			269	11	20				
		180	24	00	Corr. III/Inf.	1000									
					Inclinada	56,00									
					Reduzida	55,99									55,99
JV 03/354 Δ1 1,54	JV 03/353	002	34	00	Corr. I/Sup.	1060			90	09	50				
		182	34	15	Corr. II/Med.	0780			269	49	30				
		000	00	00	Corr. III/Inf.	0500									
					Inclinada	56,00									
					Reduzida	56,00									
	JV 03/355	182	06	25	Corr. I/Sup.	2440	104.00		90	04	20			179° 32' 18"	
		002	06	35	Corr. II/Med.	1920			269	55	00				
		179	32	10	Corr. III/Inf.	1400									
					Inclinada	104,0									
					Reduzida	104,00									103,99
SOMATÓRIA															

CROQUIS

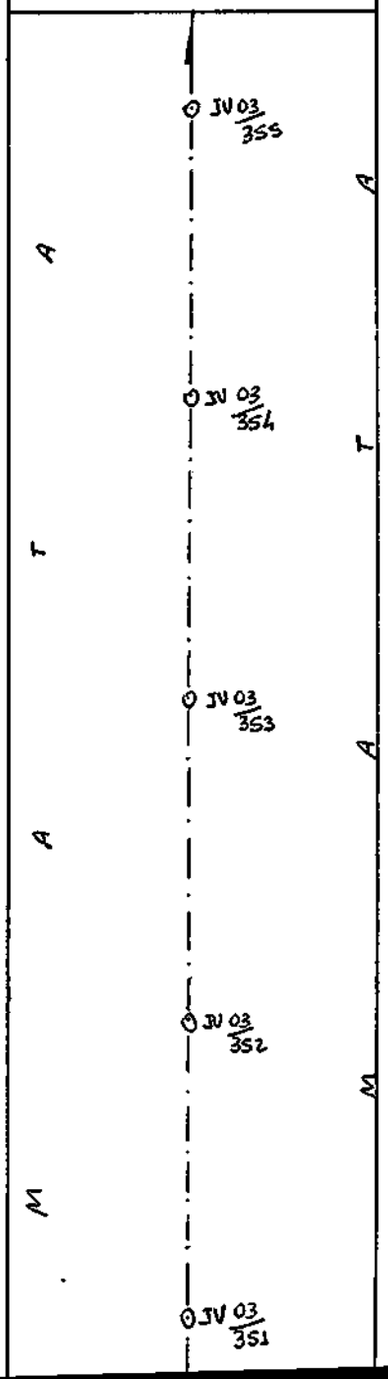

[redacted]

Data [illegible] de [illegible] de 19[illegible]

Pág. [illegible]

INCRA

COORDENADORIA:

PROJETO:

GLEBA/IMÓVEL:

MUNICÍPIO:

ESTADO:

FIRMA:

SERVIÇO:

INSTRUMENTO:

OPERADOR:

VISTO FISCALIZAÇÃO:

ESTAÇÃO Δ I	PONTO VISADO	ÂNGULO HORIZONTAL			DISTÂNCIA: ELETRÔNICA OU MIRA	LEITURAS	TRENA	+ −	ÂNGULO VERTICAL			DIF. DE NÍVEL PONTO	DIF. DE NÍVEL MÉDIA	MÉDIAS ANGULAR	MÉDIAS LINEAR
[illegible]	[illegible]	[illegible]	[illegible]	[illegible]	Corr. I/Sup.	[illegible]	[illegible]	[illegible]	[illegible]	[illegible]	[illegible]	[illegible]	[illegible]	[illegible]	[illegible]
					Corr. II/Med.	[illegible]			[illegible]	[illegible]	[illegible]				
					Corr. III/Inf.	[illegible]									
					Inclinada										
					Reduzida										
	[illegible]	[illegible]	[illegible]	[illegible]	Corr. I/Sup.	[illegible]	[illegible]	[illegible]	[illegible]	[illegible]	[illegible]				
					Corr. II/Med.	[illegible]									
		[illegible]	[illegible]		Corr. III/Inf.	[illegible]									
					Inclinada										
					Reduzida										
[illegible]			[illegible]		Corr. I/Sup.	[illegible]			[illegible]	[illegible]	[illegible]				
				[illegible]	Corr. II/Med.	[illegible]									
					Corr. III/Inf.										
					Inclinada										
					Reduzida										
	[illegible]				Corr. I/Sup.	[illegible]			[illegible]						
					Corr. II/Med.	[illegible]									
		[illegible]		[illegible]	Corr. III/Inf.	[illegible]									
					Inclinada										
					Reduzida										
	[illegible]				Corr. I/Sup.	[illegible]			[illegible]	[illegible]	[illegible]				
		[illegible]	[illegible]		Corr. II/Med.	[illegible]					[illegible]				
		[illegible]		[illegible]	Corr. III/Inf.	[illegible]									
					Inclinada										
					Reduzida										
SOMATÓRIA															

CROQUIS

Data 23 de julho de 1987

INCRA

COORDENADORIA:

PROJETO: Filinto Muller

GLEBA/IMÓVEL: Pavelos

MUNICÍPIO: Aripuanã

ESTADO: Mato Grosso MT

FIRMA: Const. Triunfo Ltda

SERVIÇO: Taquiometrico

INSTRUMENTO: Wild T1A 81494

OPERADOR: João V. dos Santos

VISTO FISCALIZAÇÃO:

ESTAÇÃO	PONTO VISADO	ÂNGULO HORIZONTAL			DISTÂNCIA ELETRÔNICA OU MIRA	DISTÂNCIA LEITURAS	DISTÂNCIA TRENA	+ −	ÂNGULO VERTICAL			DIF. DE NÍVEL PONTO	DIF. DE NÍVEL MÉDIA	MÉDIAS ANGULAR	MÉDIAS LINEAR
Δ I															
JV 03/355	JV 03/354	001	30	45	Corr. I/Sup.	2440			89	29	35				
		181	31	00	Corr. II/Med.	1920			270	30	00				
		000	00	00	Corr. III/Inf.	1400									
					Inclinada	104,0									
					Reduzida	103,98									
Δ1	JV 03/356	181	39	30	Corr. I/Sup.	2480	88,00		91	06	30			180° 08' 40"	
1,53		001	39	40	Corr. II/Med.	2040			268	52	40				
		180	08	35	Corr. III/Inf.	1600									
					Inclinada	88,0									
					Reduzida	87,97									87,95
JV 03/356	JV 03/355	002	11	10	Corr. I/Sup.	1380			88	56	00				
		182	11	25	Corr. II/Med.	0940			271	03	10				
		000	00	00	Corr. III/Inf.	0500									
					Inclinada	88,0									
Δ1					Reduzida	87,94									
154	JV 03/357	181	52	15	Corr. I/Sup	2030	53,00		90	55	10			179° 40' 55"	
		001	52	05	Corr. II/Med.	1365			269	04	00				
		~~179~~	~~40~~	~~00~~	Corr. III/Inf.	1500									
		179	41	00											
					Inclinada	53,0									
					Reduzida	52,99									52,97
JV 03/357	JV 03/356	003	47	35	Corr. I/Sup.	2130			88	23	05				
		183	47	50	Corr. II/Med.	1865			271	36	00				
		000	00	00	Corr. III/Inf.	1600									
					Inclinada	53.0									
Δ1					Reduzida	52,95									
156	JV 03/358	183	47	40	Corr. I/Sup.	2010	71,00		92	20	50			179° 59' 52"	
		003	47	20	Corr. II/Med.	1655			267	38	30				
		180	00	00	Corr. III/Inf.	1300									
					Inclinada	71.0									
					Reduzida	70,88									70,87
SOMATÓRIA															

CROQUIS

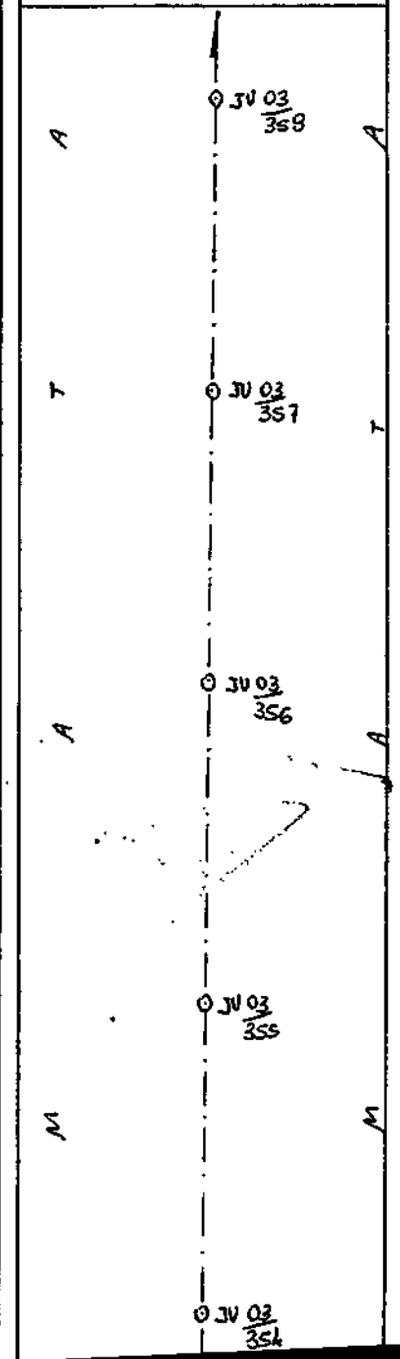

Data ___ de ___ de 19___ Pág. ___

INCRA

COORDENADORIA:

PROJETO:

GLEBA/IMÓVEL:

MUNICÍPIO:

ESTADO:

FIRMA:

SERVIÇO:

INSTRUMENTO:

OPERADOR:

VISTO FISCALIZAÇÃO:

ESTAÇÃO Δ I	PONTO VISADO	ÂNGULO HORIZONTAL			DISTÂNCIA ELETRÔNICA OU MIRA	DISTÂNCIA LEITURAS	DISTÂNCIA TRENA	+ −	ÂNGULO VERTICAL			DIF. DE NÍVEL PONTO	DIF. DE NÍVEL MÉDIA	MÉDIAS ANGULAR	MÉDIAS LINEAR
					Corr. I/Sup.										
					Corr. II/Med.										
					Corr. III/Inf.										
					Inclinada										
					Reduzida										
					Corr. I/Sup.										
					Corr. II/Med.										
					Corr. III/Inf.										
					Inclinada										
					Reduzida										
					Corr. I/Sup.										
					Corr. II/Med.										
					Corr. III/Inf.										
					Inclinada										
					Reduzida										
					Corr. I/Sup										
					Corr. II/Med.										
					Corr. III/Inf.										
					Inclinada										
					Reduzida										
					Corr. I/Sup.										
					Corr. II/Med.										
					Corr. III/Inf.										
					Inclinada										
					Reduzida										
					Corr. I/Sup.										
					Corr. II/Med.										
					Corr. III/Inf.										
					Inclinada										
					Reduzida										
SOMATÓRIA															

CROQUIS

Data 24 de julho de 1987

INCRA

COORDENADORIA:

PROJETO: Filinto Muller

GLEBA/IMÓVEL: Paculos

MUNICÍPIO: Aripuanã

ESTADO: Mato Grosso MT

FIRMA: Const. Triunfo Bros

SERVIÇO: Taqueometrico

INSTRUMENTO: Wild T1A 87494

OPERADOR: João V. dos Santos

VISTO FISCALIZAÇÃO:

ESTAÇÃO	PONTO VISADO	ÂNGULO HORIZONTAL			DISTÂNCIA ELETRÔNICA OU MIRA	LEITURAS	TRENA	+ −	ÂNGULO VERTICAL			DIF. DE NÍVEL PONTO	DIF. DE NÍVEL MÉDIA	MÉDIAS ANGULAR	MÉDIAS LINEAR
Δ I															
JV 03/358	JV 03/352	003	29	55	Corr. I/Sup.	2010			87	29	50				
		183	30	10	Corr. II/Med.	1655			272	29	30				
		000	00	00	Corr. III/Inf.	1300									
					Inclinada	71,0									
					Reduzida	70,86									
Δ1 156	JV 03/359	183	33	10	Corr. I/Sup.	2590	109,00		93	26	15			180° 03' 10"	
		003	33	15	Corr. II/Med.	2045			266	43	00				
		180	03	10	Corr. III/Inf.	1500									
					Inclinada	109.0									
					Reduzida	108,61									108,60
JV 03/359	JV 03/358	002	03	50	Corr. I/Sup.	1790			86	28	05				
		182	04	00	Corr. II/Med.	1245			273	31	00				
		000	00	00	Corr. III/Inf.	0700									
					Inclinada	109.0									
					Reduzida	108,59									
Δ1 155	JV 03/360	182	01	05	Corr. I/Sup		40.30							179° 53' 10"	
		002	01	15	Corr. II/Med.										
		179	57	00	Corr. III/Inf.										
					Inclinada										
					Reduzida										40,30
JV 03/360	JV 03/359	002	23	25	Corr. I/Sup.										
		182	23	40	Corr. II/Med.										
		000	00	00	Corr. III/Inf.										
					Inclinada										
					Reduzida										
	JV 03/361	185	33	45	Corr. I/Sup.		20.40							183° 10' 15"	
		005	33	55	Corr. II/Med.										
		183	10	10	Corr. III/Inf.										
					Inclinada										
					Reduzida										20,40
SOMATÓRIA															

CROQUIS

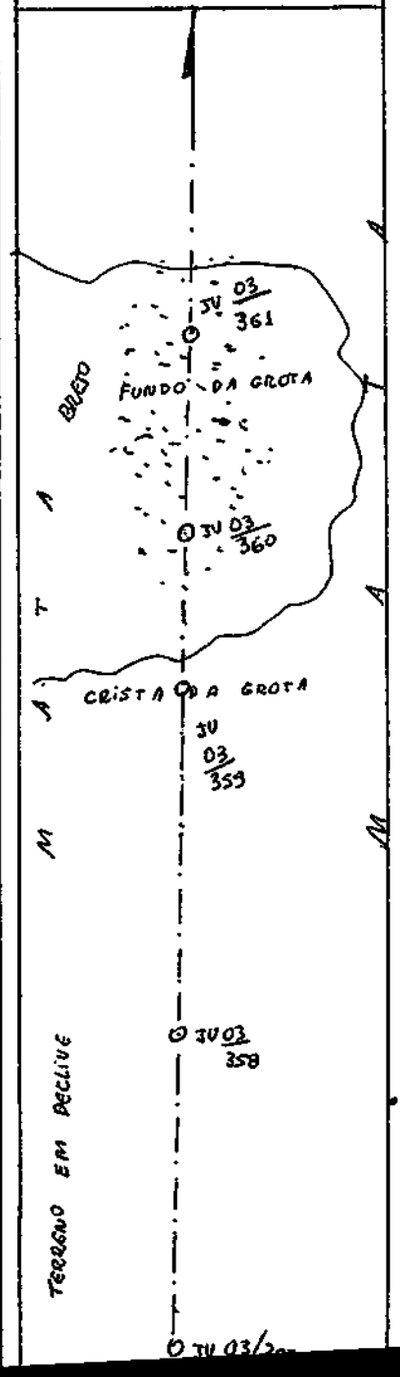

Data 4 de julho de 19__ Pág. 04

INCRA

COORDENADORIA:

PROJETO: Fl. [illegible]

GLEBA/IMÓVEL: Fazenda

MUNICÍPIO: [illegible]

ESTADO: Mat. Gr. [illegible]

FIRMA: [illegible]

SERVIÇO: Rastramento

INSTRUMENTO: Wild T3A [illegible]

OPERADOR: Rui V dos Santos

VISTO FISCALIZAÇÃO:

ESTAÇÃO Δ I	PONTO VISADO	ÂNGULO HORIZONTAL			DISTÂNCIA ELETRÔNICA OU MIRA	LEITURAS	TRENA	+ −	ÂNGULO VERTICAL			DIF. DE NÍVEL PONTO	DIF. DE NÍVEL MÉDIA	MÉDIAS ANGULAR	MÉDIAS LINEAR
					Corr. I/Sup.										
					Corr. II/Med.										
					Corr. III/Inf.										
					Inclinada										
					Reduzida										
					Corr. I/Sup.										
					Corr. II/Med.										
					Corr. III/Inf.										
					Inclinada										
					Reduzida										
					Corr. I/Sup.										
					Corr. II/Med.										
					Corr. III/Inf.										
					Inclinada										
					Reduzida										
					Corr. I/Sup										
					Corr. II/Med.										
					Corr. III/Inf.										
					Inclinada										
					Reduzida										
					Corr. I/Sup.										
					Corr. II/Med.										
					Corr. III/Inf.										
					Inclinada										
					Reduzida										
					Corr. I/Sup.										
					Corr. II/Med.										
					Corr. III/Inf.										
					Inclinada										
					Reduzida										
SOMATÓRIA															

CROQUIS

Data 24 de Julho de 1987

INCRA

COORDENADORIA:

PROJETO: Filinto Muller

GLEBA/IMÓVEL: Paculos

MUNICÍPIO: Aripuanã

ESTADO: Mato Grosso MT

FIRMA: Const. Triunfo Ltda

SERVIÇO: Taqueometrico

INSTRUMENTO: Wild T1A 87494

OPERADOR: João V. dos Santos

VISTO FISCALIZAÇÃO:

ESTAÇÃO Δ I	PONTO VISADO	ÂNGULO HORIZONTAL			DISTÂNCIA ELETRÔNICA OU MIRA	LEITURAS	TRENA	+ −	ÂNGULO VERTICAL			DIF. DE NÍVEL PONTO	DIF. DE NÍVEL MÉDIA	MÉDIAS ANGULAR	MÉDIAS LINEAR
JV 03/361	JV 03/360	002	38	15	Corr. I/Sup.										
		182	38	30	Corr. II/Med.										
		000	00	00	Corr. III/Inf.										
					Inclinada										
					Reduzida										
	JV 03/362	~~174~~	~~36~~	~~05~~	Corr. I/Sup.										
		174	27	50	Corr. II/Med.										
		354	28	00	Corr. III/Inf.										
		171	49	25			19.70							171°49'30"	
					Inclinada										
					Reduzida										19,70
JV 03/362	JV 03/361	003	10	05	Corr. I/Sup.										
		183	10	20	Corr. II/Med.										
		000	00	00	Corr. III/Inf.										
					Inclinada										
					Reduzida										
	JV 03/363	188	30	00	Corr. I/Sup										
		008	30	00	Corr. II/Med.										
		185	19	40	Corr. III/Inf.										
							23.60							185° 19'45	
					Inclinada										
					Reduzida										23.60
JV 03/363	JV 03/362	001	36	35	Corr. I/Sup.										
		181	36	50	Corr. II/Med.										
		000	00	00	Corr. III/Inf.										
					Inclinada										
					Reduzida										
	JV 03/364	180	30	25	Corr. I/Sup.										
		000	30	30	Corr. II/Med.										
		178	54	00	Corr. III/Inf.										
							45.50							178° 53'50	
					Inclinada										
					Reduzida										45,50
SOMATÓRIA															

CROQUIS

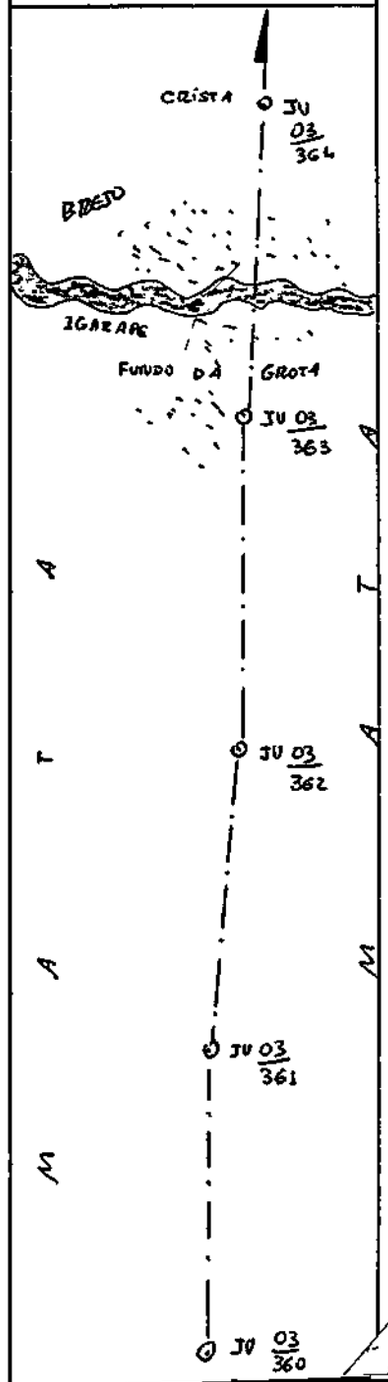

Data [illegible] de [illegible] de 19[illegible]

Pág. [illegible]

INCRA

COORDENADORIA:

PROJETO:

GLEBA/IMÓVEL:

MUNICÍPIO:

ESTADO:

FIRMA:

SERVIÇO:

INSTRUMENTO:

OPERADOR:

VISTO FISCALIZAÇÃO:

ESTAÇÃO Δ I	PONTO VISADO	ÂNGULO HORIZONTAL			DISTÂNCIA ELETRÔNICA OU MIRA	LEITURAS	TRENA	+ −	ÂNGULO VERTICAL			DIF. DE NÍVEL PONTO	DIF. DE NÍVEL MÉDIA	MÉDIAS ANGULAR	MÉDIAS LINEAR
					Corr. I/Sup.										
					Corr. II/Med.										
					Corr. III/Inf.										
					Inclinada										
					Reduzida										
					Corr. I/Sup.										
					Corr. II/Med.										
					Corr. III/Inf.										
					Inclinada										
					Reduzida										
					Corr. I/Sup.										
					Corr. II/Med.										
					Corr. III/Inf.										
					Inclinada										
					Reduzida										
					Corr. I/Sup										
					Corr. II/Med.										
					Corr. III/Inf.										
					Inclinada										
					Reduzida										
					Corr. I/Sup.										
					Corr. II/Med.										
					Corr. III/Inf.										
					Inclinada										
					Reduzida										
					Corr. I/Sup.										
					Corr. II/Med.										
					Corr. III/Inf.										
					Inclinada										
					Reduzida										
SOMATÓRIA															

CROQUIS

Data 24 de julho de 1987

INCRA

COORDENADORIA:

PROJETO: F. Pinto Muller

GLEBA/IMÓVEL: Pauelas

MUNICÍPIO: Aripuanã

ESTADO: Mato Grosso MT.

FIRMA: Const. Triunfo Lopes

SERVIÇO: Taqueometrico

INSTRUMENTO: Wild T1 A 87494

OPERADOR: João V. dos santos

VISTO FISCALIZAÇÃO:

ESTAÇÃO Δ I	PONTO VISADO	ÂNGULO HORIZONTAL			DISTÂNCIA ELETRÔNICA OU MIRA	LEITURAS	TRENA	+ −	ÂNGULO VERTICAL			DIF. DE NÍVEL PONTO	MÉDIA	MÉDIAS ANGULAR	LINEAR
JV 03/364	JV 03/363	002	12	45	Corr. I/Sup.									182° 23' 17"	
		182	13	50	Corr. II/Med.										
		000	00	00	Corr. III/Inf.										
					Inclinada										
					Reduzida										
	JV 03/365	184	36	25	Corr. I/Sup.		36.80								
		004	36	35	Corr. II/Med.										
		182	23	25	Corr. III/Inf.										
					Inclinada										
					Reduzida									36,80	
JV 03/365	JV 03/364	003	31	40	Corr. I/Sup.									178° 12' 07"	
		183	31	50	Corr. II/Med.										
		000	00	00	Corr. III/Inf.										
					Inclinada										
					Reduzida										
Δ1 1,55	JV 03/366	181	43	50	Corr. I/Sup	1760	56.00		86	36	20				
		001	43	40	Corr. II/Med.	1480			273	23	00				
		178	12	05	Corr. III/Inf.	1200									
					Inclinada	56.0									
					Reduzida	55,80								55,80	
JV 03/366	JV 03/365	001	58	25	Corr. I/Sup.	2560			92	43	40			180° 54' 28"	
		181	58	30	Corr. II/Med.	2280			267	15	35				
		000	00	00	Corr. III/Inf.	2000									
					Inclinada	56.0									
					Reduzida	55,73									
Δ1 1,56	JV 03/367	182	53	00	Corr. I/Sup.	2490	89.00		87	11	40				
		002	53	00	Corr. II/Med.	2045			272	47	25				
		180	54	20	Corr. III/Inf.	1600									
					Inclinada	89,0									
					Reduzida	88,79								88,82	
SOMATÓRIA															

CROQUIS

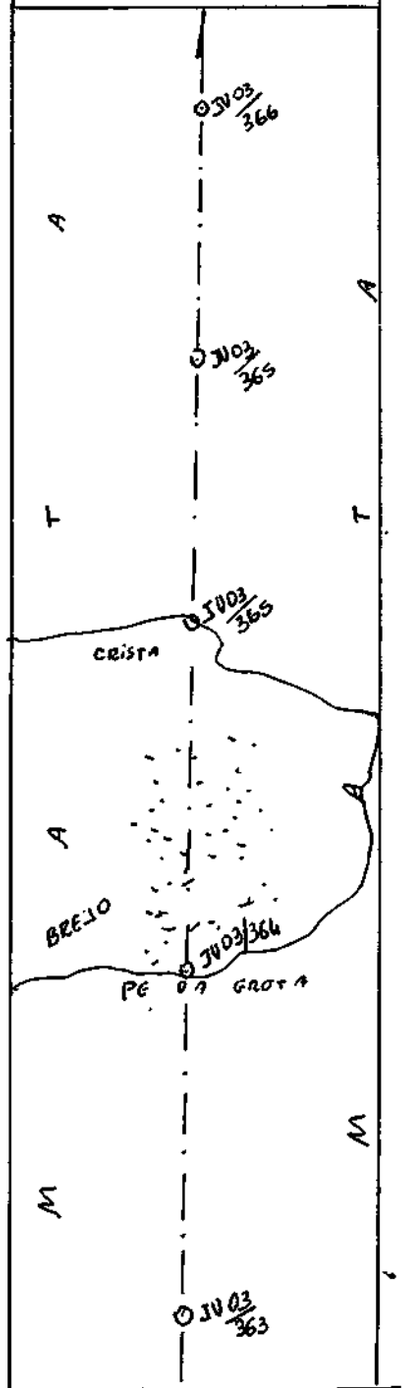

Data 4 de [illegible] de 19[illegible]

Pág.

INCRA

COORDENADORIA:

PROJETO:

GLEBA/IMÓVEL:

MUNICÍPIO:

ESTADO:

FIRMA:

SERVIÇO:

INSTRUMENTO:

OPERADOR:

VISTO FISCALIZAÇÃO:

ESTAÇÃO Δ I	PONTO VISADO	ÂNGULO HORIZONTAL			DISTÂNCIA ELETRÔNICA OU MIRA	DISTÂNCIA LEITURAS	DISTÂNCIA TRENA	+ −	ÂNGULO VERTICAL			DIF. DE NÍVEL PONTO	DIF. DE NÍVEL MÉDIA	MÉDIAS ANGULAR	MÉDIAS LINEAR
					Corr. I/Sup.										
					Corr. II/Med.										
					Corr. III/Inf.										
					Inclinada										
					Reduzida										
					Corr. I/Sup.										
					Corr. II/Med.										
					Corr. III/Inf.										
					Inclinada										
					Reduzida										
					Corr. I/Sup.										
					Corr. II/Med.										
					Corr. III/Inf.										
					Inclinada										
					Reduzida										
					Corr. I/Sup										
					Corr. II/Med.										
					Corr. III/Inf.										
					Inclinada										
					Reduzida										
					Corr. I/Sup.										
					Corr. II/Med.										
					Corr. III/Inf.										
					Inclinada										
					Reduzida										
					Corr. I/Sup.										
					Corr. II/Med.										
					Corr. III/Inf.										
					Inclinada										
					Reduzida										
SOMATÓRIA															

CROQUIS

Data 24 de julho de 1987 — Pág. 07

INCRA

COORDENADORIA:

PROJETO: Filinto Müller

GLEBA/IMÓVEL: Panelas

MUNICÍPIO: Aripuanã

ESTADO: Mato Grosso MT.

FIRMA: Const. Triunfo Ltda

SERVIÇO: Taqueometrico

INSTRUMENTO: Wild T1A 83494

OPERADOR: João V. dos Santos

VISTO FISCALIZAÇÃO:

ESTAÇÃO Δ I	PONTO VISADO	ÂNGULO HORIZONTAL			DISTÂNCIA ELETRÔNICA OU MIRA	LEITURAS	TRENA	+ −	ÂNGULO VERTICAL			DIF. DE NÍVEL PONTO	DIF. DE NÍVEL MÉDIA	MÉDIAS ANGULAR	MÉDIAS LINEAR
JV 03/367	JV 03/366	003	16	05	Corr. I/Sup.	2390			92	14	00				
		183	16	20	Corr. II/Med.	1945			267	45	10				
		000	00	00	Corr. III/Inf.	1500									
					Inclinada	89.0									
					Reduzida	88,86									
Δ1 155	JV 03/368	182	20	20	Corr. I/Sup.	1840			89	07	15			175° 04' 03"	
		002	20	15	Corr. II/Med.	1570			270	52	00				
		179	04	00	Corr. III/Inf.	1300	54.00								
					Inclinada	54,0									
					Reduzida	53,99								53,98	
JV 03/368 Δ1 153	JV 03/367	001	53	05	Corr. I/Sup.	1640			91	04	20				
		181	53	00	Corr. II/Med.	1370			268	54	40				
		000	00	00	Corr. III/Inf.	1100									
					Inclinada	54.0									
					Reduzida	53,98									
	JV 03/369	182	30	55	Corr. I/Sup	2700			89	44	35			180° 37' 43"	
		002	30	40	Corr. II/Med.	1950			270	14	40				
		180	37	40	Corr. III/Inf.	1200	150,00								
					Inclinada	150,0									
					Reduzida	150,00								150,00	
JV 03/369 Δ1 154	JV 03/368	002	11	10	Corr. I/Sup.	2700			89	56	50				
		182	11	20	Corr. II/Med.	1950			270	02	30				
		000	00	00	Corr. III/Inf.	1200									
					Inclinada	150,0									
					Reduzida	150,00									
	JV 03/370	183	03	15	Corr. I/Sup.	2600			92	04	10			180° 52' 02"	
		003	03	10	Corr. II/Med.	1850			267	55	00				
		180	52	10	Corr. III/Inf.	1100	150.00								
					Inclinada	150,0									
					Reduzida	149,80								149,76	
SOMATÓRIA															

CROQUIS

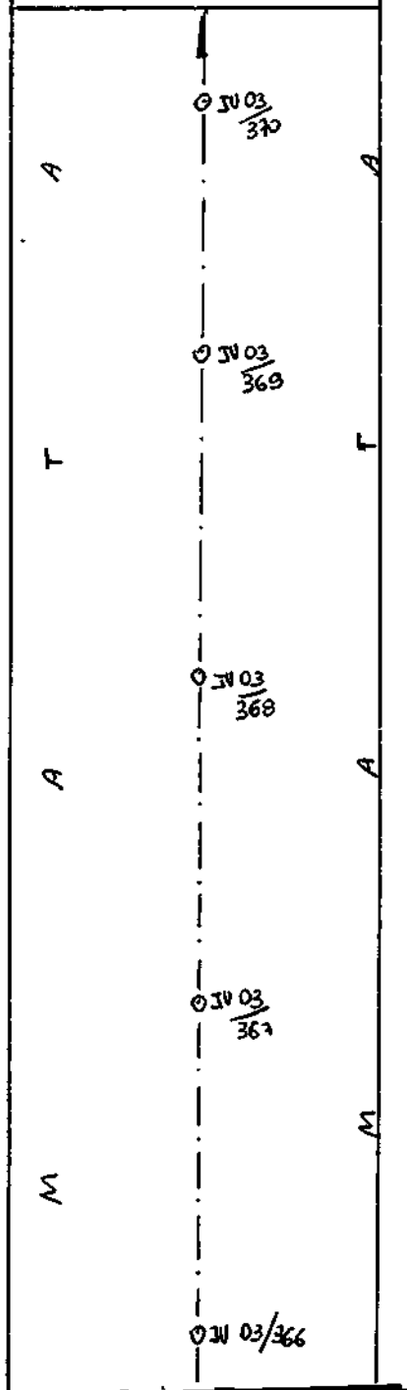

Data 21 de [illegible] de 19 [illegible]

INCRA

COORDENADORIA:

PROJETO:

GLEBA/IMÓVEL:

MUNICÍPIO:

ESTADO:

FIRMA:

SERVIÇO:

INSTRUMENTO:

OPERADOR:

VISTO FISCALIZAÇÃO:

ESTAÇÃO Δ I	PONTO VISADO	ÂNGULO HORIZONTAL			DISTÂNCIA ELETRÔNICA OU MIRA	DISTÂNCIA LEITURAS	DISTÂNCIA TRENA	+ −	ÂNGULO VERTICAL			DIF. DE NÍVEL PONTO	DIF. DE NÍVEL MÉDIA	MÉDIAS ANGULAR	MÉDIAS LINEAR
					Corr. I/Sup.										
					Corr. II/Med.										
					Corr. III/Inf.										
					Inclinada										
					Reduzida										
					Corr. I/Sup.										
					Corr. II/Med.										
					Corr. III/Inf.										
					Inclinada										
					Reduzida										
					Corr. I/Sup.										
					Corr. II/Med.										
					Corr. III/Inf.										
					Inclinada										
					Reduzida										
					Corr. I/Sup										
					Corr. II/Med.										
					Corr. III/Inf.										
					Inclinada										
					Reduzida										
					Corr. I/Sup.										
					Corr. II/Med.										
					Corr. III/Inf.										
					Inclinada										
					Reduzida										
					Corr. I/Sup.										
					Corr. II/Med.										
					Corr. III/Inf.										
					Inclinada										
					Reduzida										
SOMATÓRIA															

CROQUIS

Data 24 de Julho de 1987

INCRA

COORDENADORIA:

PROJETO: Filinto Muller

GLEBA/IMÓVEL: Paneiras

MUNICÍPIO: Aripuanã

ESTADO: Mato Grosso MT.

FIRMA: Const. Triunfo Ltda

SERVIÇO: Taqueometrico

INSTRUMENTO: Wild T1 A 87494

OPERADOR: João V. dos Santos

VISTO FISCALIZAÇÃO:

ESTAÇÃO Δ I	PONTO VISADO	ÂNGULO HORIZONTAL			DISTÂNCIA ELETRÔNICA OU MIRA	DISTÂNCIA LEITURAS	DISTÂNCIA TRENA	+ −	ÂNGULO VERTICAL			DIF. DE NÍVEL PONTO	DIF. DE NÍVEL MÉDIA	MÉDIAS ANGULAR	MÉDIAS LINEAR
JV 03/370	JV 03/369	002	30	10	Corr. I/Sup.	2900			87	34	40				
		182	30	25	Corr. II/Med.	2150			272	24	30				
		000	00	00	Corr. III/Inf.	1400									
					Inclinada	150,0									
					Reduzida	149,73									
Δ1 155	JV 03/371	182	39	00	Corr. I/Sup.	2480			93	56	20			180° 08' 35"	
		002	38	50	Corr. II/Med.	1990			266	03	00				
		180	08	30	Corr. III/Inf.	1500	98.00								
					Inclinada	98,0									
					Reduzida	97,54									97,46
JV 03/371	JV 03/370	002	46	45	Corr. I/Sup.	2480			85	29	35				
		182	47	50	Corr. II/Med.	1990			274	29	40				
		000	00	00	Corr. III/Inf.	1500									
					Inclinada	98,0									
					Reduzida	97,39									
Δ1 154	JV 03/372	00			Corr. I/Sup									179° 48' 45"	
		182	36	00	Corr. II/Med.										
		002	35	45	Corr. III/Inf.		50.00								
		179	49	05											
					Inclinada										
					Reduzida										50,00
JV 03/372	JV 03/371	002	19	45	Corr. I/Sup.										
		182	19	40	Corr. II/Med.										
		000	00	00	Corr. III/Inf.										
					Inclinada										
					Reduzida										
Δ1 150	JV 03/373	182	07	25	Corr. I/Sup.	2650			89	55	00			179° 47' 47"	
		002	07	40	Corr. II/Med.	2025			270	04	15				
		179	47	25	Corr. III/Inf.	1400	125.00								
					Inclinada	125,0									
					Reduzida	125.0									125.00
SOMATÓRIA															

CROQUIS

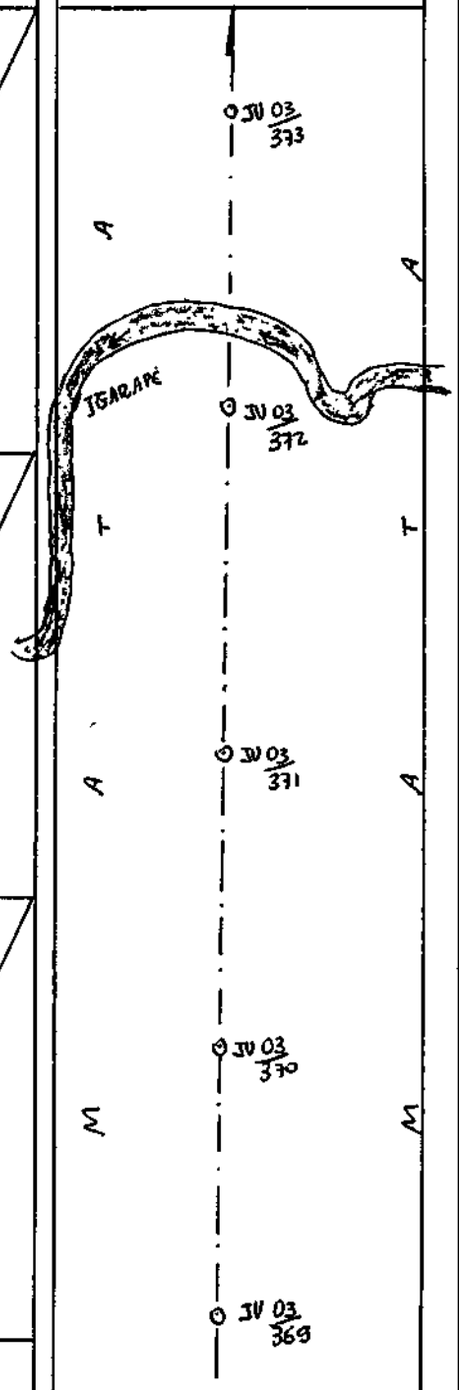

Data 21 de [illegible] de 19[illegible]

Pág. [illegible]

INCRA

COORDENADORIA:

PROJETO: [illegible]

GLEBA/IMÓVEL: [illegible]

MUNICÍPIO: [illegible]

ESTADO: [illegible]

FIRMA: [illegible]

SERVIÇO: [illegible]

INSTRUMENTO: [illegible]

OPERADOR: [illegible]

VISTO FISCALIZAÇÃO:

ESTAÇÃO Δ I	PONTO VISADO	ÂNGULO HORIZONTAL			DISTÂNCIA ELETRÔNICA OU MIRA	LEITURAS	TRENA	+ −	ÂNGULO VERTICAL			DIF. DE NÍVEL PONTO	DIF. DE NÍVEL MÉDIA	MÉDIAS ANGULAR	MÉDIAS LINEAR
		[illegible]	[illegible]	[illegible]	Corr. I/Sup.				[illegible]	[illegible]	[illegible]				
		[illegible]	[illegible]	[illegible]	Corr. II/Med.	[illegible]			[illegible]	[illegible]	[illegible]				
				[illegible]	Corr. III/Inf.	[illegible]									
					Inclinada										
					Reduzida										
		[illegible]	[illegible]		Corr. I/Sup.	[illegible]					[illegible]				
		[illegible]	[illegible]		Corr. II/Med.	[illegible]			[illegible]		[illegible]				
				[illegible]	Corr. III/Inf.	[illegible]									
					Inclinada										
					Reduzida										
[illegible]	[illegible]				Corr. I/Sup.	[illegible]									
		[illegible]	[illegible]	[illegible]	Corr. II/Med.	[illegible]			[illegible]	[illegible]	[illegible]				
			[illegible]	[illegible]	Corr. III/Inf.										
					Inclinada										
					Reduzida										
[illegible]	[illegible]	[illegible]			Corr. I/Sup.	[illegible]					[illegible]				
		[illegible]		[illegible]	Corr. II/Med.	[illegible]					[illegible]				
			[illegible]	[illegible]	Corr. III/Inf.										
					Inclinada										
					Reduzida	[illegible]									
[illegible]	[illegible]	[illegible]	[illegible]	[illegible]	Corr. I/Sup.	[illegible]			[illegible]	[illegible]	[illegible]				
		[illegible]	[illegible]	[illegible]	Corr. II/Med.	[illegible]			[illegible]	[illegible]	[illegible]				
		[illegible]	[illegible]	[illegible]	Corr. III/Inf.	[illegible]									
					Inclinada										
					Reduzida										
SOMATÓRIA															

CROQUIS

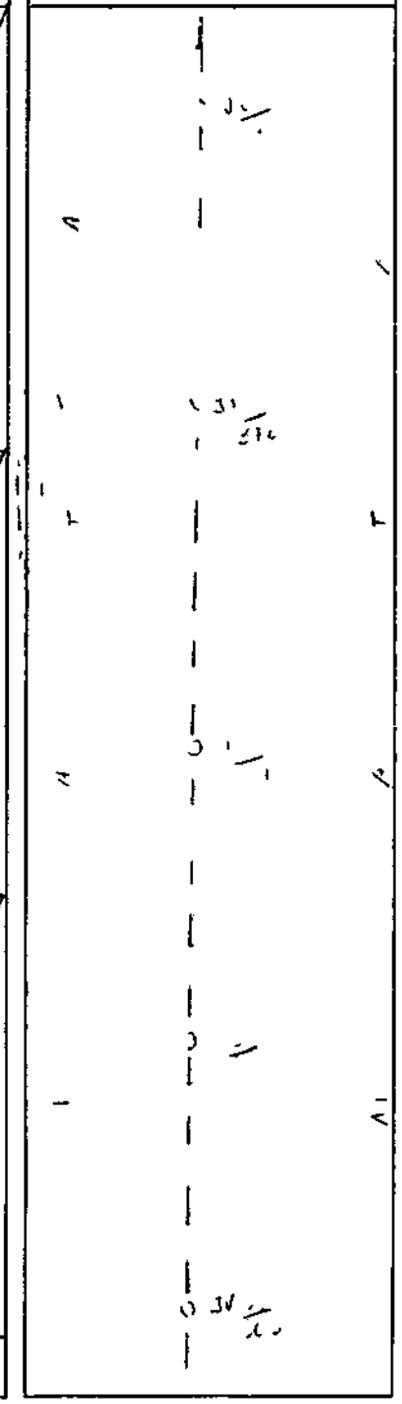

Data 24 de Julho de 1987

INCRA

COORDENADORIA:

PROJETO: Filinto Müller

GLEBA/IMÓVEL: Panelas

MUNICÍPIO: Aripuanã

ESTADO: Mato Grosso MT

FIRMA: Const. Triunfo Ltda

SERVIÇO: Taqueometrico

INSTRUMENTO: Wild T1A 87494

OPERADOR: João V. dos Santos

VISTO FISCALIZAÇÃO:

ESTAÇÃO Δ I	PONTO VISADO	ÂNGULO HORIZONTAL			DISTÂNCIA ELETRÔNICA OU MIRA	LEITURAS	TRENA	+ −	ÂNGULO VERTICAL			DIF. DE NÍVEL PONTO	MÉDIA	MÉDIAS ANGULAR	LINEAR
JV 03/373	JV 03/372	002	47	55	Corr. I/Sup.	2650			89	35	40				
		182	48	10	Corr. II/Med.	2025			270	23	30				
		000	00	00	Corr. III/Inf.	1400									
					Inclinada	125.0									
Δ I					Reduzida	124,99									
151	JV 03/374	183	01	45	Corr. I/Sup.	2150	75.00		85	03	20			180° 13' 52"	
		003	01	50	Corr. II/Med.	1775			274	56	00				
		180	14	05	Corr. III/Inf.	1400									
					Inclinada	75.0									
					Reduzida	74,44									74.48
JV 03/374	JV 03/373	003	13	50	Corr. I/Sup.	1750			94	53	30				
		183	14	00	Corr. II/Med.	1375			265	05	40				
		000	00	00	Corr. III/Inf.	1000									
					Inclinada	75.0									
Δ I					Reduzida	74,53									
152	JV 03/375	182	59	20	Corr. I/Sup	2690	149.00		87	12	10			179° 45' 27"	
		002	59	10	Corr. II/Med.	1945			272	47	00				
		179	45	40	Corr. III/Inf.	1200									
					Inclinada	149.0									
					Reduzida	148.62									148.68
JV 03/375	JV 03/374	003	12	05	Corr. I/Sup.	2690			92	28	10				
		183	12	20	Corr. II/Med.	1945			267	31	00				
		000	00	00	Corr. III/Inf.	1200									
					Inclinada	149.0									
Δ I					Reduzida	148.76									
154	JV 03/376	183	46	25	Corr. I/Sup.	2580	58.00		88	30	40			180° 34' 10"	
		003	46	20	Corr. II/Med.	1290			271	28	30				
		180	34	10	Corr. III/Inf.	1000									
					Inclinada	58.0									
					Reduzida	57,95									57.95
SOMATÓRIA															

CROQUIS

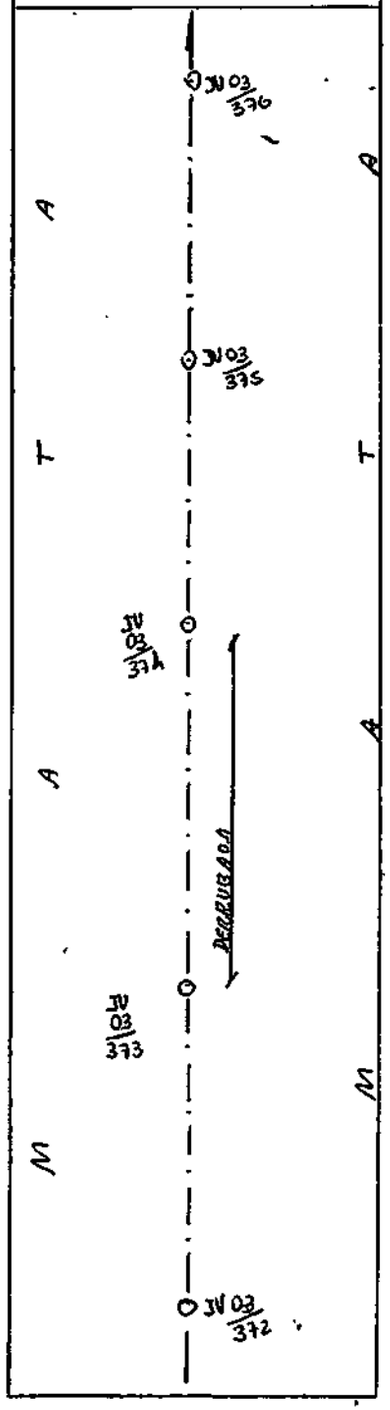

Data 24 de julho de 19 37 Pág. _____

INCRA

COORDENADORIA:

PROJETO:

GLEBA/IMOVEL:

MUNICÍPIO:

ESTADO:

FIRMA:

SERVIÇO:

INSTRUMENTO:

OPERADOR:

VISTO FISCALIZAÇÃO:

ESTAÇÃO Δ I	PONTO VISADO	ÂNGULO HORIZONTAL			DISTÂNCIA ELETRÔNICA OU MIRA	LEITURAS	TRENA	+ −	ÂNGULO VERTICAL			DIF. DE NÍVEL PONTO	DIF. DE NÍVEL MÉDIA	MÉDIAS ANGULAR	MÉDIAS LINEAR
					Corr. I/Sup.										
					Corr. II/Med.										
					Corr. III/Inf.										
					Inclinada										
					Reduzida										
					Corr. I/Sup.										
					Corr. II/Med.										
					Corr. III/Inf.										
					Inclinada										
					Reduzida										
					Corr. I/Sup.										
					Corr. II/Med.										
					Corr. III/Inf.										
					Inclinada										
					Reduzida										
					Corr. I/Sup										
					Corr. II/Med.										
					Corr. III/Inf.										
					Inclinada										
					Reduzida										
					Corr. I/Sup.										
					Corr. II/Med.										
					Corr. III/Inf.										
					Inclinada										
					Reduzida										
					Corr. I/Sup.										
					Corr. II/Med.										
					Corr. III/Inf.										
					Inclinada										
					Reduzida										
SOMATÓRIA															

CROQUIS

Data 24 de Julho de 1981

INCRA

COORDENADORIA:

PROJETO: Filinto Muller

GLEBA/IMÓVEL: Paculas

MUNICÍPIO: Aripuanã

ESTADO: Mato Grosso MT.

FIRMA: Const. Triunfo Ltda

SERVIÇO: Taqueometrico

INSTRUMENTO: Wild T1A 87494

OPERADOR: João V. dos Santos

VISTO FISCALIZAÇÃO:

ESTAÇÃO Δ I	PONTO VISADO	ÂNGULO HORIZONTAL °	'	"	DISTÂNCIA ELETRÔNICA OU MIRA	LEITURAS	TRENA	+ −	ÂNGULO VERTICAL °	'	"	DIF. DE NÍVEL PONTO	MÉDIA	MÉDIAS ANGULAR	LINEAR
JV 03/376	JV 03/375	002	15	20	Corr. I/Sup.	1580			91	57	10				
		182	15	15	Corr. II/Med.	1290			268	52	05				
		000	00	00	Corr. III/Inf.	1000									
					Inclinada	58.00									
Δ1					Reduzida	57.96									
	VF 05/363	181	39	40	Corr. I/Sup.	2388			89	30	10			139°24'25"	
		001	39	55	Corr. II/Med.	1944			270	29	00				
1.56		179	24	15	Corr. III/Inf.	1500	88.70								
					Inclinada	88.80									
					Reduzida	88.79								88.69	
	JV 03/376	002	09	00	Corr. I/Sup.	2186			90	03	10				
VF 05/363		182	09	05	Corr. II/Med.	1743			269	56	00				
		000	00	00	Corr. III/Inf.	1300									
					Inclinada	88.60									
Δ I					Reduzida	88.60									
1.54	VF 05/364	102	15	50	Corr. I/Sup									100°06'52"	
		282	15	50	Corr. II/Med.										
JV 03/377		100	07	00	Corr. III/Inf.										
					Inclinada										
					Reduzida										
					Corr. I/Sup.										
					Corr. II/Med.										
					Corr. III/Inf.										
					Inclinada										
					Reduzida										
					Corr. I/Sup.										
					Corr. II/Med.										
					Corr. III/Inf.										
					Inclinada										
					Reduzida										
SOMATÓRIA															

CROQUIS

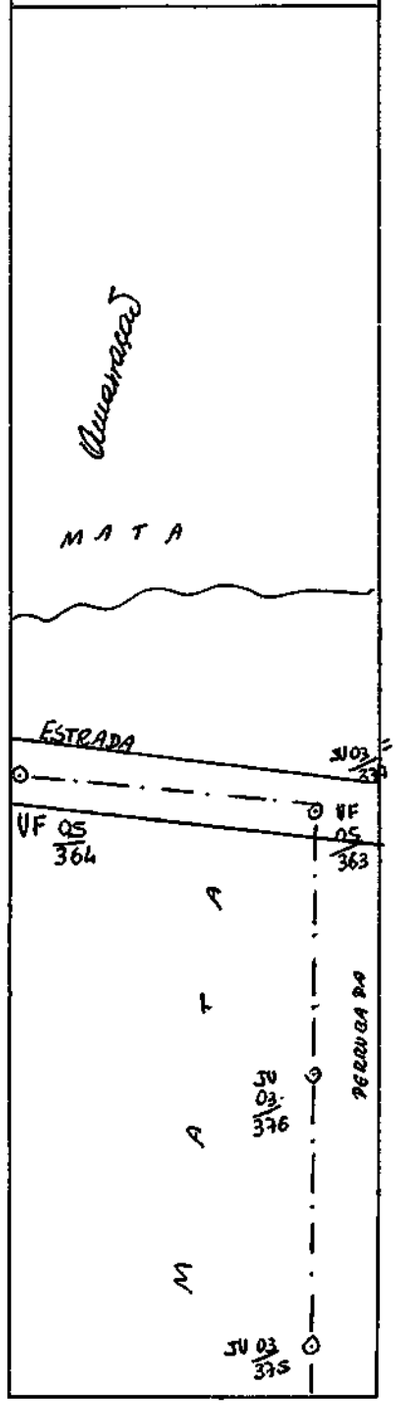

Data [illegible] de [illegible] de 19[illegible]

Pág. [illegible]

INCRA

COORDENADORIA:

PROJETO: [illegible]

GLEBA/IMOVEL: [illegible]

MUNICÍPIO: [illegible]

ESTADO: [illegible]

FIRMA: [illegible]

SERVIÇO: [illegible]

INSTRUMENTO: [illegible]

OPERADOR: [illegible]

VISTO FISCALIZAÇÃO:

ESTAÇÃO Δ I	PONTO VISADO	ÂNGULO HORIZONTAL			DISTÂNCIA ELETRÔNICA OU MIRA	LEITURAS	TRENA	+ −	ÂNGULO VERTICAL			DIF. DE NÍVEL PONTO	DIF. DE NÍVEL MÉDIA	MÉDIAS ANGULAR	MÉDIAS LINEAR
[illegible]	[illegible]	[illegible]	[illegible]	[illegible]	Corr. I/Sup.	[illegible]			[illegible]	[illegible]	[illegible]				
		[illegible]	[illegible]	[illegible]	Corr. II/Med.	[illegible]			265	[illegible]	[illegible]				
		[illegible]			Corr. III/Inf.	[illegible]									
					Inclinada										
					Reduzida										
[illegible]	[illegible]	[illegible]	[illegible]	[illegible]	Corr. I/Sup.	[illegible]			[illegible]		[illegible]				
		[illegible]		[illegible]	Corr. II/Med.	[illegible]			[illegible]	[illegible]					
		[illegible]	[illegible]	[illegible]	Corr. III/Inf.	[illegible]									
					Inclinada										
					Reduzida										
[illegible]	[illegible]				Corr. I/Sup.	[illegible]			[illegible]		[illegible]				
		[illegible]		[illegible]	Corr. II/Med.	[illegible]			[illegible]	[illegible]	[illegible]				
		[illegible]	[illegible]	[illegible]	Corr. III/Inf.	[illegible]									
					Inclinada										
					Reduzida										
	[illegible]	[illegible]	[illegible]		Corr. I/Sup										
		[illegible]	[illegible]	[illegible]	Corr. II/Med.										
		[illegible]	[illegible]		Corr. III/Inf.										
					Inclinada										
					Reduzida										
					Corr. I/Sup.										
					Corr. II/Med.										
					Corr. III/Inf.										
					Inclinada										
					Reduzida										
					Corr. I/Sup.										
					Corr. II/Med.										
					Corr. III/Inf.										
					Inclinada										
					Reduzida										
SOMATÓRIA															

CROQUIS

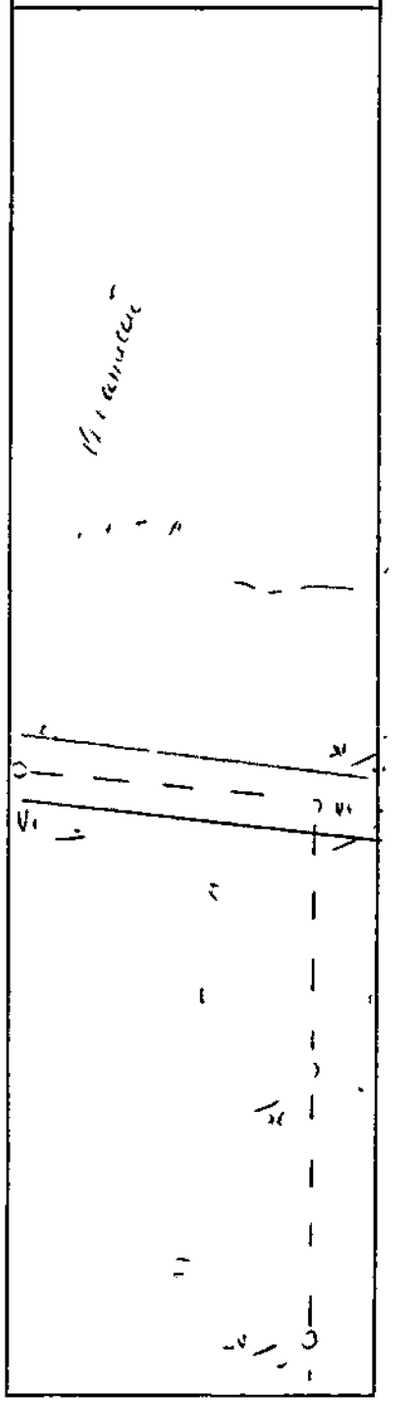

Data____de_____de 19____ Pág._____

INCRA

COORDENADORIA:

PROJETO:

GLEBA/IMÓVEL:

MUNICÍPIO:

ESTADO:

FIRMA:

SERVIÇO:

INSTRUMENTO:

OPERADOR:

VISTO FISCALIZAÇÃO:

ESTAÇÃO Δ I	PONTO VISADO	ÂNGULO HORIZONTAL			DISTÂNCIA ELETRÔNICA OU MIRA	DISTÂNCIA LEITURAS	DISTÂNCIA TRENA	+ −	ÂNGULO VERTICAL			DIF. DE NÍVEL PONTO	DIF. DE NÍVEL MÉDIA	MÉDIAS ANGULAR	MÉDIAS LINEAR
					Corr. I/Sup.										
					Corr. II/Med.										
					Corr. III/Inf.										
					Inclinada										
					Reduzida										
					Corr. I/Sup.										
					Corr. II/Med.										
					Corr. III/Inf.										
					Inclinada										
					Reduzida										
					Corr. I/Sup.										
					Corr. II/Med.										
					Corr. III/Inf.										
					Inclinada										
					Reduzida										
					Corr. I/Sup										
					Corr. II/Med.										
					Corr. III/Inf.										
					Inclinada										
					Reduzida										
					Corr. I/Sup.										
					Corr. II/Med.										
					Corr. III/Inf.										
					Inclinada										
					Reduzida										
					Corr. I/Sup.										
					Corr. II/Med.										
					Corr. III/Inf.										
					Inclinada										
					Reduzida										
SOMATÓRIA															

CROQUIS

Data____de_____de 19____ Pág._____

INCRA

COORDENADORIA:

PROJETO:

GLEBA/IMÓVEL:

MUNICÍPIO:

ESTADO:

FIRMA:

SERVIÇO:

INSTRUMENTO:

OPERADOR:

VISTO FISCALIZAÇÃO:

ESTAÇÃO Δ I	PONTO VISADO	ÂNGULO HORIZONTAL			DISTÂNCIA ELETRÔNICA OU MIRA	DISTÂNCIA LEITURAS	DISTÂNCIA TRENA	+ −	ÂNGULO VERTICAL			DIF. DE NÍVEL PONTO	DIF. DE NÍVEL MÉDIA	MÉDIAS ANGULAR	MÉDIAS LINEAR
					Corr. I/Sup.										
					Corr. II/Med.										
					Corr. III/Inf.										
					Inclinada										
					Reduzida										
					Corr. I/Sup.										
					Corr. II/Med.										
					Corr. III/Inf.										
					Inclinada										
					Reduzida										
					Corr. I/Sup.										
					Corr. II/Med.										
					Corr. III/Inf.										
					Inclinada										
					Reduzida										
					Corr. I/Sup										
					Corr. II/Med.										
					Corr. III/Inf.										
					Inclinada										
					Reduzida										
					Corr. I/Sup.										
					Corr. II/Med.										
					Corr. III/Inf.										
					Inclinada										
					Reduzida										
					Corr. I/Sup.										
					Corr. II/Med.										
					Corr. III/Inf.										
					Inclinada										
					Reduzida										
SOMATÓRIA															

CROQUIS

Data____de_____de 19____ Pág._____

INCRA

COORDENADORIA:

PROJETO:

GLEBA/IMÓVEL:

MUNICÍPIO:

ESTADO:

FIRMA:

SERVIÇO:

INSTRUMENTO:

OPERADOR:

VISTO FISCALIZAÇÃO:

ESTAÇÃO Δ I	PONTO VISADO	ÂNGULO HORIZONTAL			DISTÂNCIA ELETRÔNICA OU MIRA	DISTÂNCIA LEITURAS	DISTÂNCIA TRENA	+ −	ÂNGULO VERTICAL			DIF. DE NÍVEL PONTO	DIF. DE NÍVEL MÉDIA	MÉDIAS ANGULAR	MÉDIAS LINEAR
					Corr. I/Sup.										
					Corr. II/Med.										
					Corr. III/Inf.										
					Inclinada										
					Reduzida										
					Corr. I/Sup.										
					Corr. II/Med.										
					Corr. III/Inf.										
					Inclinada										
					Reduzida										
					Corr. I/Sup.										
					Corr. II/Med.										
					Corr. III/Inf.										
					Inclinada										
					Reduzida										
					Corr. I/Sup										
					Corr. II/Med.										
					Corr. III/Inf.										
					Inclinada										
					Reduzida										
					Corr. I/Sup.										
					Corr. II/Med.										
					Corr. III/Inf.										
					Inclinada										
					Reduzida										
					Corr. I/Sup.										
					Corr. II/Med.										
					Corr. III/Inf.										
					Inclinada										
					Reduzida										
SOMATÓRIA															

CROQUIS

Data____de_____de 19____ Pág._____

INCRA

COORDENADORIA:

PROJETO:

GLEBA/IMÓVEL:

MUNICÍPIO:

ESTADO:

FIRMA:

SERVIÇO:

INSTRUMENTO:

OPERADOR:

VISTO FISCALIZAÇÃO:

ESTAÇÃO Δ I	PONTO VISADO	ÂNGULO HORIZONTAL			DISTÂNCIA ELETRÔNICA OU MIRA	DISTÂNCIA LEITURAS	DISTÂNCIA TRENA	+ −	ÂNGULO VERTICAL			DIF. DE NÍVEL PONTO	DIF. DE NÍVEL MÉDIA	MÉDIAS ANGULAR	MÉDIAS LINEAR
					Corr. I/Sup.										
					Corr. II/Med.										
					Corr. III/Inf.										
					Inclinada										
					Reduzida										
					Corr. I/Sup.										
					Corr. II/Med.										
					Corr. III/Inf.										
					Inclinada										
					Reduzida										
					Corr. I/Sup.										
					Corr. II/Med.										
					Corr. III/Inf.										
					Inclinada										
					Reduzida										
					Corr. I/Sup										
					Corr. II/Med.										
					Corr. III/Inf.										
					Inclinada										
					Reduzida										
					Corr. I/Sup.										
					Corr. II/Med.										
					Corr. III/Inf.										
					Inclinada										
					Reduzida										
					Corr. I/Sup.										
					Corr. II/Med.										
					Corr. III/Inf.										
					Inclinada										
					Reduzida										
SOMATÓRIA															

CROQUIS

Data____de_____de 19____ Pág._____

INCRA

COORDENADORIA:

PROJETO:

GLEBA/IMÓVEL:

MUNICÍPIO:

ESTADO:

FIRMA:

SERVIÇO:

INSTRUMENTO:

OPERADOR:

VISTO FISCALIZAÇÃO:

ESTAÇÃO Δ I	PONTO VISADO	ÂNGULO HORIZONTAL			DISTÂNCIA ELETRÔNICA OU MIRA	DISTÂNCIA LEITURAS	DISTÂNCIA TRENA	+ −	ÂNGULO VERTICAL			DIF. DE NÍVEL PONTO	DIF. DE NÍVEL MÉDIA	MÉDIAS ANGULAR	MÉDIAS LINEAR
					Corr. I/Sup.										
					Corr. II/Med.										
					Corr. III/Inf.										
					Inclinada										
					Reduzida										
					Corr. I/Sup.										
					Corr. II/Med.										
					Corr. III/Inf.										
					Inclinada										
					Reduzida										
					Corr. I/Sup.										
					Corr. II/Med.										
					Corr. III/Inf.										
					Inclinada										
					Reduzida										
					Corr. I/Sup										
					Corr. II/Med.										
					Corr. III/Inf.										
					Inclinada										
					Reduzida										
					Corr. I/Sup.										
					Corr. II/Med.										
					Corr. III/Inf.										
					Inclinada										
					Reduzida										
					Corr. I/Sup.										
					Corr. II/Med.										
					Corr. III/Inf.										
					Inclinada										
					Reduzida										
SOMATÓRIA															

CROQUIS

Data____de_____de 19____ Pág._____

INCRA

COORDENADORIA:

PROJETO:

GLEBA/IMÓVEL:

MUNICÍPIO:

ESTADO:

FIRMA:

SERVIÇO:

INSTRUMENTO:

OPERADOR:

VISTO FISCALIZAÇÃO:

ESTAÇÃO Δ I	PONTO VISADO	ÂNGULO HORIZONTAL			DISTÂNCIA ELETRÔNICA OU MIRA	DISTÂNCIA LEITURAS	DISTÂNCIA TRENA	+ −	ÂNGULO VERTICAL			DIF. DE NÍVEL PONTO	DIF. DE NÍVEL MÉDIA	MÉDIAS ANGULAR	MÉDIAS LINEAR
					Corr. I/Sup.										
					Corr. II/Med.										
					Corr. III/Inf.										
					Inclinada										
					Reduzida										
					Corr. I/Sup.										
					Corr. II/Med.										
					Corr. III/Inf.										
					Inclinada										
					Reduzida										
					Corr. I/Sup.										
					Corr. II/Med.										
					Corr. III/Inf.										
					Inclinada										
					Reduzida										
					Corr. I/Sup										
					Corr. II/Med.										
					Corr. III/Inf.										
					Inclinada										
					Reduzida										
					Corr. I/Sup.										
					Corr. II/Med.										
					Corr. III/Inf.										
					Inclinada										
					Reduzida										
					Corr. I/Sup.										
					Corr. II/Med.										
					Corr. III/Inf.										
					Inclinada										
					Reduzida										
SOMATÓRIA															

CROQUIS

Data____de_____de 19____ Pág._____

INCRA

COORDENADORIA:

PROJETO:

GLEBA/IMÓVEL:

MUNICÍPIO:

ESTADO:

FIRMA:

SERVIÇO:

INSTRUMENTO:

OPERADOR:

VISTO FISCALIZAÇÃO:

ESTAÇÃO Δ I	PONTO VISADO	ÂNGULO HORIZONTAL			DISTÂNCIA ELETRÔNICA OU MIRA	DISTÂNCIA LEITURAS	DISTÂNCIA TRENA	+ −	ÂNGULO VERTICAL			DIF. DE NÍVEL PONTO	DIF. DE NÍVEL MÉDIA	MÉDIAS ANGULAR	MÉDIAS LINEAR
					Corr. I/Sup.										
					Corr. II/Med.										
					Corr. III/Inf.										
					Inclinada										
					Reduzida										
					Corr. I/Sup.										
					Corr. II/Med.										
					Corr. III/Inf.										
					Inclinada										
					Reduzida										
					Corr. I/Sup.										
					Corr. II/Med.										
					Corr. III/Inf.										
					Inclinada										
					Reduzida										
					Corr. I/Sup										
					Corr. II/Med.										
					Corr. III/Inf.										
					Inclinada										
					Reduzida										
					Corr. I/Sup.										
					Corr. II/Med.										
					Corr. III/Inf.										
					Inclinada										
					Reduzida										
					Corr. I/Sup.										
					Corr. II/Med.										
					Corr. III/Inf.										
					Inclinada										
					Reduzida										
SOMATÓRIA															

CROQUIS

Data____de_____de 19____ Pág._____

INCRA

COORDENADORIA:

PROJETO:

GLEBA/IMÓVEL:

MUNICÍPIO:

ESTADO:

FIRMA:

SERVIÇO:

INSTRUMENTO:

OPERADOR:

VISTO FISCALIZAÇÃO:

ESTAÇÃO Δ I	PONTO VISADO	ÂNGULO HORIZONTAL			DISTÂNCIA ELETRÔNICA OU MIRA	DISTÂNCIA LEITURAS	DISTÂNCIA TRENA	+ −	ÂNGULO VERTICAL			DIF. DE NÍVEL PONTO	DIF. DE NÍVEL MÉDIA	MÉDIAS ANGULAR	MÉDIAS LINEAR
					Corr. I/Sup.										
					Corr. II/Med.										
					Corr. III/Inf.										
					Inclinada										
					Reduzida										
					Corr. I/Sup.										
					Corr. II/Med.										
					Corr. III/Inf.										
					Inclinada										
					Reduzida										
					Corr. I/Sup.										
					Corr. II/Med.										
					Corr. III/Inf.										
					Inclinada										
					Reduzida										
					Corr. I/Sup										
					Corr. II/Med.										
					Corr. III/Inf.										
					Inclinada										
					Reduzida										
					Corr. I/Sup.										
					Corr. II/Med.										
					Corr. III/Inf.										
					Inclinada										
					Reduzida										
					Corr. I/Sup.										
					Corr. II/Med.										
					Corr. III/Inf.										
					Inclinada										
					Reduzida										
SOMATÓRIA															

CROQUIS

Data____de_____de 19____ Pág._____

INCRA

COORDENADORIA:

PROJETO:

GLEBA/IMÓVEL:

MUNICÍPIO:

ESTADO:

FIRMA:

SERVIÇO:

INSTRUMENTO:

OPERADOR:

VISTO FISCALIZAÇÃO:

ESTAÇÃO Δ I	PONTO VISADO	ÂNGULO HORIZONTAL			DISTÂNCIA ELETRÔNICA OU MIRA	DISTÂNCIA LEITURAS	DISTÂNCIA TRENA	+ −	ÂNGULO VERTICAL			DIF. DE NÍVEL PONTO	DIF. DE NÍVEL MÉDIA	MÉDIAS ANGULAR	MÉDIAS LINEAR
					Corr. I/Sup.										
					Corr. II/Med.										
					Corr. III/Inf.										
					Inclinada										
					Reduzida										
					Corr. I/Sup.										
					Corr. II/Med.										
					Corr. III/Inf.										
					Inclinada										
					Reduzida										
					Corr. I/Sup.										
					Corr. II/Med.										
					Corr. III/Inf.										
					Inclinada										
					Reduzida										
					Corr. I/Sup										
					Corr. II/Med.										
					Corr. III/Inf.										
					Inclinada										
					Reduzida										
					Corr. I/Sup.										
					Corr. II/Med.										
					Corr. III/Inf.										
					Inclinada										
					Reduzida										
					Corr. I/Sup.										
					Corr. II/Med.										
					Corr. III/Inf.										
					Inclinada										
					Reduzida										
SOMATÓRIA															

CROQUIS

Data____de_____de 19____ Pág._____

INCRA

COORDENADORIA:

PROJETO:

GLEBA/IMÓVEL:

MUNICÍPIO:

ESTADO:

FIRMA:

SERVIÇO:

INSTRUMENTO:

OPERADOR:

VISTO FISCALIZAÇÃO:

ESTAÇÃO Δ I	PONTO VISADO	ÂNGULO HORIZONTAL			DISTÂNCIA ELETRÔNICA OU MIRA	DISTÂNCIA LEITURAS	DISTÂNCIA TRENA	+ −	ÂNGULO VERTICAL			DIF. DE NÍVEL PONTO	DIF. DE NÍVEL MÉDIA	MÉDIAS ANGULAR	MÉDIAS LINEAR
					Corr. I/Sup.										
					Corr. II/Med.										
					Corr. III/Inf.										
					Inclinada										
					Reduzida										
					Corr. I/Sup.										
					Corr. II/Med.										
					Corr. III/Inf.										
					Inclinada										
					Reduzida										
					Corr. I/Sup.										
					Corr. II/Med.										
					Corr. III/Inf.										
					Inclinada										
					Reduzida										
					Corr. I/Sup										
					Corr. II/Med.										
					Corr. III/Inf.										
					Inclinada										
					Reduzida										
					Corr. I/Sup.										
					Corr. II/Med.										
					Corr. III/Inf.										
					Inclinada										
					Reduzida										
					Corr. I/Sup.										
					Corr. II/Med.										
					Corr. III/Inf.										
					Inclinada										
					Reduzida										
SOMATÓRIA															

CROQUIS

Data____de_____de 19____ Pág._____

INCRA

COORDENADORIA:

PROJETO:

GLEBA/IMÓVEL:

MUNICÍPIO:

ESTADO:

FIRMA:

SERVIÇO:

INSTRUMENTO:

OPERADOR:

VISTO FISCALIZAÇÃO:

ESTAÇÃO Δ I	PONTO VISADO	ÂNGULO HORIZONTAL			DISTÂNCIA ELETRÔNICA OU MIRA	LEITURAS	TRENA	+ −	ÂNGULO VERTICAL			DIF. DE NÍVEL PONTO	DIF. DE NÍVEL MÉDIA	MÉDIAS ANGULAR	MÉDIAS LINEAR
					Corr. I/Sup.										
					Corr. II/Med.										
					Corr. III/Inf.										
					Inclinada										
					Reduzida										
					Corr. I/Sup.										
					Corr. II/Med.										
					Corr. III/Inf.										
					Inclinada										
					Reduzida										
					Corr. I/Sup.										
					Corr. II/Med.										
					Corr. III/Inf.										
					Inclinada										
					Reduzida										
					Corr. I/Sup										
					Corr. II/Med.										
					Corr. III/Inf.										
					Inclinada										
					Reduzida										
					Corr. I/Sup.										
					Corr. II/Med.										
					Corr. III/Inf.										
					Inclinada										
					Reduzida										
					Corr. I/Sup.										
					Corr. II/Med.										
					Corr. III/Inf.										
					Inclinada										
					Reduzida										
SOMATÓRIA															

CROQUIS

Data____de_____de 19____ Pág._____

INCRA

COORDENADORIA:

PROJETO:

GLEBA/IMÓVEL:

MUNICÍPIO:

ESTADO:

FIRMA:

SERVIÇO:

INSTRUMENTO:

OPERADOR:

VISTO FISCALIZAÇÃO:

ESTAÇÃO Δ I	PONTO VISADO	ÂNGULO HORIZONTAL			DISTÂNCIA ELETRÔNICA OU MIRA	LEITURAS	TRENA	+ −	ÂNGULO VERTICAL			DIF. DE NÍVEL PONTO	DIF. DE NÍVEL MÉDIA	MÉDIAS ANGULAR	MÉDIAS LINEAR
					Corr. I/Sup.										
					Corr. II/Med.										
					Corr. III/Inf.										
					Inclinada										
					Reduzida										
					Corr. I/Sup.										
					Corr. II/Med.										
					Corr. III/Inf.										
					Inclinada										
					Reduzida										
					Corr. I/Sup.										
					Corr. II/Med.										
					Corr. III/Inf.										
					Inclinada										
					Reduzida										
					Corr. I/Sup										
					Corr. II/Med.										
					Corr. III/Inf.										
					Inclinada										
					Reduzida										
					Corr. I/Sup.										
					Corr. II/Med.										
					Corr. III/Inf.										
					Inclinada										
					Reduzida										
					Corr. I/Sup.										
					Corr. II/Med.										
					Corr. III/Inf.										
					Inclinada										
					Reduzida										
SOMATÓRIA															

CROQUIS

Data___de_____de 19____ Pág._____

INCRA

COORDENADORIA:

PROJETO:

GLEBA/IMÓVEL:

MUNICÍPIO:

ESTADO:

FIRMA:

SERVIÇO:

INSTRUMENTO:

OPERADOR:

VISTO FISCALIZAÇÃO:

ESTAÇÃO Δ I	PONTO VISADO	ÂNGULO HORIZONTAL			DISTÂNCIA ELETRÔNICA OU MIRA	DISTÂNCIA LEITURAS	DISTÂNCIA TRENA	+ −	ÂNGULO VERTICAL			DIF. DE NÍVEL PONTO	DIF. DE NÍVEL MÉDIA	MÉDIAS ANGULAR	MÉDIAS LINEAR
					Corr. I/Sup.										
					Corr. II/Med.										
					Corr. III/Inf.										
					Inclinada										
					Reduzida										
					Corr. I/Sup.										
					Corr. II/Med.										
					Corr. III/Inf.										
					Inclinada										
					Reduzida										
					Corr. I/Sup.										
					Corr. II/Med.										
					Corr. III/Inf.										
					Inclinada										
					Reduzida										
					Corr. I/Sup										
					Corr. II/Med.										
					Corr. III/Inf.										
					Inclinada										
					Reduzida										
					Corr. I/Sup.										
					Corr. II/Med.										
					Corr. III/Inf.										
					Inclinada										
					Reduzida										
					Corr. I/Sup.										
					Corr. II/Med.										
					Corr. III/Inf.										
					Inclinada										
					Reduzida										
SOMATÓRIA															

CROQUIS

Data____de_____de 19____ Pág._____

INCRA

COORDENADORIA:

PROJETO:

GLEBA/IMOVEL:

MUNICÍPIO:

ESTADO:

FIRMA:

SERVIÇO:

INSTRUMENTO:

OPERADOR:

VISTO FISCALIZAÇÃO:

ESTAÇÃO Δ I	PONTO VISADO	ÂNGULO HORIZONTAL			DISTÂNCIA ELETRÔNICA OU MIRA	DISTÂNCIA LEITURAS	DISTÂNCIA TRENA	+ −	ÂNGULO VERTICAL			DIF. DE NÍVEL PONTO	DIF. DE NÍVEL MÉDIA	MÉDIAS ANGULAR	MÉDIAS LINEAR
					Corr. I/Sup.										
					Corr. II/Med.										
					Corr. III/Inf.										
					Inclinada										
					Reduzida										
					Corr. I/Sup.										
					Corr. II/Med.										
					Corr. III/Inf.										
					Inclinada										
					Reduzida										
					Corr. I/Sup.										
					Corr. II/Med.										
					Corr. III/Inf.										
					Inclinada										
					Reduzida										
					Corr. I/Sup										
					Corr. II/Med.										
					Corr. III/Inf.										
					Inclinada										
					Reduzida										
					Corr. I/Sup.										
					Corr. II/Med.										
					Corr. III/Inf.										
					Inclinada										
					Reduzida										
					Corr. I/Sup.										
					Corr. II/Med.										
					Corr. III/Inf.										
					Inclinada										
					Reduzida										
SOMATÓRIA															

CROQUIS

Data____de_____de 19____ Pág._____

INCRA

COORDENADORIA:

PROJETO:

GLEBA/IMÓVEL:

MUNICÍPIO:

ESTADO:

FIRMA:

SERVIÇO:

INSTRUMENTO:

OPERADOR:

VISTO FISCALIZAÇÃO:

ESTAÇÃO Δ I	PONTO VISADO	ÂNGULO HORIZONTAL			DISTÂNCIA ELETRÔNICA OU MIRA	DISTÂNCIA LEITURAS	DISTÂNCIA TRENA	+ −	ÂNGULO VERTICAL			DIF. DE NÍVEL PONTO	DIF. DE NÍVEL MÉDIA	MÉDIAS ANGULAR	MÉDIAS LINEAR
					Corr. I/Sup.										
					Corr. II/Med.										
					Corr. III/Inf.										
					Inclinada										
					Reduzida										
					Corr. I/Sup.										
					Corr. II/Med.										
					Corr. III/Inf.										
					Inclinada										
					Reduzida										
					Corr. I/Sup.										
					Corr. II/Med.										
					Corr. III/Inf.										
					Inclinada										
					Reduzida										
					Corr. I/Sup										
					Corr. II/Med.										
					Corr. III/Inf.										
					Inclinada										
					Reduzida										
					Corr. I/Sup.										
					Corr. II/Med.										
					Corr. III/Inf.										
					Inclinada										
					Reduzida										
					Corr. I/Sup.										
					Corr. II/Med.										
					Corr. III/Inf.										
					Inclinada										
					Reduzida										
SOMATÓRIA															

CROQUIS

Data____de_____de 19____ Pág._____

INCRA

COORDENADORIA:

PROJETO:

GLEBA/IMÓVEL:

MUNICÍPIO:

ESTADO:

FIRMA:

SERVIÇO:

INSTRUMENTO:

OPERADOR:

VISTO FISCALIZAÇÃO:

ESTAÇÃO Δ I	PONTO VISADO	ÂNGULO HORIZONTAL			DISTÂNCIA ELETRÔNICA OU MIRA	DISTÂNCIA LEITURAS	DISTÂNCIA TRENA	+ −	ÂNGULO VERTICAL			DIF. DE NÍVEL PONTO	DIF. DE NÍVEL MÉDIA	MÉDIAS ANGULAR	MÉDIAS LINEAR
					Corr. I/Sup.										
					Corr. II/Med.										
					Corr. III/Inf.										
					Inclinada										
					Reduzida										
					Corr. I/Sup.										
					Corr. II/Med.										
					Corr. III/Inf.										
					Inclinada										
					Reduzida										
					Corr. I/Sup.										
					Corr. II/Med.										
					Corr. III/Inf.										
					Inclinada										
					Reduzida										
					Corr. I/Sup										
					Corr. II/Med.										
					Corr. III/Inf.										
					Inclinada										
					Reduzida										
					Corr. I/Sup.										
					Corr. II/Med.										
					Corr. III/Inf.										
					Inclinada										
					Reduzida										
					Corr. I/Sup.										
					Corr. II/Med.										
					Corr. III/Inf.										
					Inclinada										
					Reduzida										
SOMATÓRIA															

CROQUIS

Data____de_____de 19____ Pág._____

INCRA

COORDENADORIA:

PROJETO:

GLEBA/IMÓVEL:

MUNICÍPIO:

ESTADO:

FIRMA:

SERVIÇO:

INSTRUMENTO:

OPERADOR:

VISTO FISCALIZAÇÃO:

ESTAÇÃO Δ I	PONTO VISADO	ÂNGULO HORIZONTAL			DISTÂNCIA ELETRÔNICA OU MIRA	LEITURAS	TRENA	+ −	ÂNGULO VERTICAL			DIF. DE NÍVEL PONTO	DIF. DE NÍVEL MÉDIA	MÉDIAS ANGULAR	MÉDIAS LINEAR
					Corr. I/Sup.										
					Corr. II/Med.										
					Corr. III/Inf.										
					Inclinada										
					Reduzida										
					Corr. I/Sup.										
					Corr. II/Med.										
					Corr. III/Inf.										
					Inclinada										
					Reduzida										
					Corr. I/Sup.										
					Corr. II/Med.										
					Corr. III/Inf.										
					Inclinada										
					Reduzida										
					Corr. I/Sup										
					Corr. II/Med.										
					Corr. III/Inf.										
					Inclinada										
					Reduzida										
					Corr. I/Sup.										
					Corr. II/Med.										
					Corr. III/Inf.										
					Inclinada										
					Reduzida										
					Corr. I/Sup.										
					Corr. II/Med.										
					Corr. III/Inf.										
					Inclinada										
					Reduzida										
SOMATÓRIA															

CROQUIS

Data____de_____de 19____ Pág._____

INCRA

COORDENADORIA:

PROJETO:

GLEBA/IMÓVEL:

MUNICÍPIO:

ESTADO:

FIRMA:

SERVIÇO:

INSTRUMENTO:

OPERADOR:

VISTO FISCALIZAÇÃO:

ESTAÇÃO Δ I	PONTO VISADO	ÂNGULO HORIZONTAL	DISTÂNCIA ELETRÔNICA OU MIRA	DISTÂNCIA LEITURAS	DISTÂNCIA TRENA	+ −	ÂNGULO VERTICAL	DIF. DE NÍVEL PONTO	DIF. DE NÍVEL MÉDIA	MÉDIAS ANGULAR	MÉDIAS LINEAR
			Corr. I/Sup.								
			Corr. II/Med.								
			Corr. III/Inf.								
			Inclinada								
			Reduzida								
			Corr. I/Sup.								
			Corr. II/Med.								
			Corr. III/Inf.								
			Inclinada								
			Reduzida								
			Corr. I/Sup.								
			Corr. II/Med.								
			Corr. III/Inf.								
			Inclinada								
			Reduzida								
			Corr. I/Sup								
			Corr. II/Med.								
			Corr. III/Inf.								
			Inclinada								
			Reduzida								
			Corr. I/Sup.								
			Corr. II/Med.								
			Corr. III/Inf.								
			Inclinada								
			Reduzida								
			Corr. I/Sup.								
			Corr. II/Med.								
			Corr. III/Inf.								
			Inclinada								
			Reduzida								
SOMATÓRIA											

CROQUIS

Data____de_____de 19____ Pág._____

INCRA

COORDENADORIA:

PROJETO:

GLEBA/IMÓVEL:

MUNICÍPIO:

ESTADO:

FIRMA:

SERVIÇO:

INSTRUMENTO:

OPERADOR:

VISTO FISCALIZAÇÃO:

ESTAÇÃO Δ I	PONTO VISADO	ÂNGULO HORIZONTAL			DISTÂNCIA ELETRÔNICA OU MIRA	LEITURAS	TRENA	+ −	ÂNGULO VERTICAL			DIF. DE NÍVEL PONTO	DIF. DE NÍVEL MÉDIA	MÉDIAS ANGULAR	MÉDIAS LINEAR
					Corr. I/Sup.										
					Corr. II/Med.										
					Corr. III/Inf.										
					Inclinada										
					Reduzida										
					Corr. I/Sup.										
					Corr. II/Med.										
					Corr. III/Inf.										
					Inclinada										
					Reduzida										
					Corr. I/Sup.										
					Corr. II/Med.										
					Corr. III/Inf.										
					Inclinada										
					Reduzida										
					Corr. I/Sup										
					Corr. II/Med.										
					Corr. III/Inf.										
					Inclinada										
					Reduzida										
					Corr. I/Sup.										
					Corr. II/Med.										
					Corr. III/Inf.										
					Inclinada										
					Reduzida										
					Corr. I/Sup.										
					Corr. II/Med.										
					Corr. III/Inf.										
					Inclinada										
					Reduzida										
SOMATÓRIA															

CROQUIS

Data____de_____de 19____ Pág._____

INCRA

COORDENADORIA:

PROJETO:

GLEBA/IMÓVEL:

MUNICÍPIO:

ESTADO:

FIRMA:

SERVIÇO:

INSTRUMENTO:

OPERADOR:

VISTO FISCALIZAÇÃO:

ESTAÇÃO Δ I	PONTO VISADO	ÂNGULO HORIZONTAL			DISTÂNCIA ELETRÔNICA OU MIRA	DISTÂNCIA LEITURAS	DISTÂNCIA TRENA	+ −	ÂNGULO VERTICAL			DIF. DE NÍVEL PONTO	DIF. DE NÍVEL MÉDIA	MÉDIAS ANGULAR	MÉDIAS LINEAR
					Corr. I/Sup.										
					Corr. II/Med.										
					Corr. III/Inf.										
					Inclinada										
					Reduzida										
					Corr. I/Sup.										
					Corr. II/Med.										
					Corr. III/Inf.										
					Inclinada										
					Reduzida										
					Corr. I/Sup.										
					Corr. II/Med.										
					Corr. III/Inf.										
					Inclinada										
					Reduzida										
					Corr. I/Sup										
					Corr. II/Med.										
					Corr. III/Inf.										
					Inclinada										
					Reduzida										
					Corr. I/Sup.										
					Corr. II/Med.										
					Corr. III/Inf.										
					Inclinada										
					Reduzida										
					Corr. I/Sup.										
					Corr. II/Med.										
					Corr. III/Inf.										
					Inclinada										
					Reduzida										
SOMATÓRIA															

CROQUIS

MEAF – INCRA

GLEBA:

FIRMA:

SERVIÇO:

DETERMINAÇÃO DE AZIMUTE

MÉTODO DAS DISTÂNCIAS ZENITAIS ABSOLUTAS

CAD.

LOCAL:

OPERADOR:

INSTRUMENTO:

PÁG.

PONTO ESTAÇÃO:

PONTO AVANTE:

ORDEM DAS LEITURAS		DATA:	LATITUDE:	TEMPERATURA (°C)	PRESSÃO (mm/Hg)	AZIMUTE
		LEITURA DA MIRA	LEITURA DO SOL	CIRCULO VERTICAL	HORA LEGAL	
1	CE					
	CD					
2	CE					
	CD					
3	CE					
	CD					
4	CE					
	CD					
5	CE					
	CD					
6	CE					
	CD					
7	CE					
	CD					
8	CE					
	CD					
9	CE					
	CD					
10	CE					
	CD					
					MÉDIA	

CROQUI

MEAF – INCRA

GLEBA:

FIRMA:

SERVIÇO:

DETERMINAÇÃO DE AZIMUTE

MÉTODO DAS DISTÂNCIAS ZENITAIS ABSOLUTAS

CAD.

LOCAL:

OPERADOR:

INSTRUMENTO:

PÁG.

PONTO ESTAÇÃO:

PONTO AVANTE:

ORDEM DAS LEITURAS		DATA:	LATITUDE:	TEMPERATURA (°C)	PRESSÃO (mm/Hg)	AZIMUTE
		LEITURA DA MIRA	LEITURA DO SOL	CIRCULO VERTICAL	HORA LEGAL	
1	CE					
	CD					
2	CE					
	CD					
3	CE					
	CD					
4	CE					
	CD					
5	CE					
	CD					
6	CE					
	CD					
7	CE					
	CD					
8	CE					
	CD					
9	CE					
	CD					
10	CE					
	CD					
					MÉDIA	

CROQUI

MEAF - INCRA

GLEBA:

FIRMA:

SERVIÇO:

DETERMINAÇÃO DE AZIMUTE

MÉTODO DAS DISTÂNCIAS ZENITAIS ABSOLUTAS

CAD.

LOCAL:

OPERADOR:

INSTRUMENTO:

PÁG.

PONTO ESTAÇÃO:

PONTO AVANTE:

ORDEM DAS LEITURAS		DATA:	LATITUDE:	TEMPERATURA (°C)	PRESSÃO (mm/Hg)	AZIMUTE
		LEITURA DA MIRA	LEITURA DO SOL	CIRCULO VERTICAL	HORA LEGAL	
1	CE					
	CD					
2	CE					
	CD					
3	CE					
	CD					
4	CE					
	CD					
5	CE					
	CD					
6	CE					
	CD					
7	CE					
	CD					
8	CE					
	CD					
9	CE					
	CD					
10	CE					
	CD					
					MÉDIA	

CROQUI

MEAF - INCRA

GLEBA:

FIRMA:

SERVIÇO:

DETERMINAÇÃO DE AZIMUTE

MÉTODO DAS DISTÂNCIAS ZENITAIS ABSOLUTAS

CAD.

LOCAL:

OPERADOR:

INSTRUMENTO:

PAG.

PONTO ESTAÇÃO:

PONTO AVANTE:

ORDEM DAS LEITURAS		DATA:	LATITUDE:	TEMPERATURA (°C)	PRESSÃO (mm/Hg)	AZIMUTE
		LEITURA DA MIRA	LEITURA DO SOL	CIRCULO VERTICAL	HORA LEGAL	
1	CE					
	CD					
2	CE					
	CD					
3	CE					
	CD					
4	CE					
	CD					
5	CE					
	CD					
6	CE					
	CD					
7	CE					
	CD					
8	CE					
	CD					
9	CE					
	CD					
10	CE					
	CD					
					MÉDIA	

CROQUI